
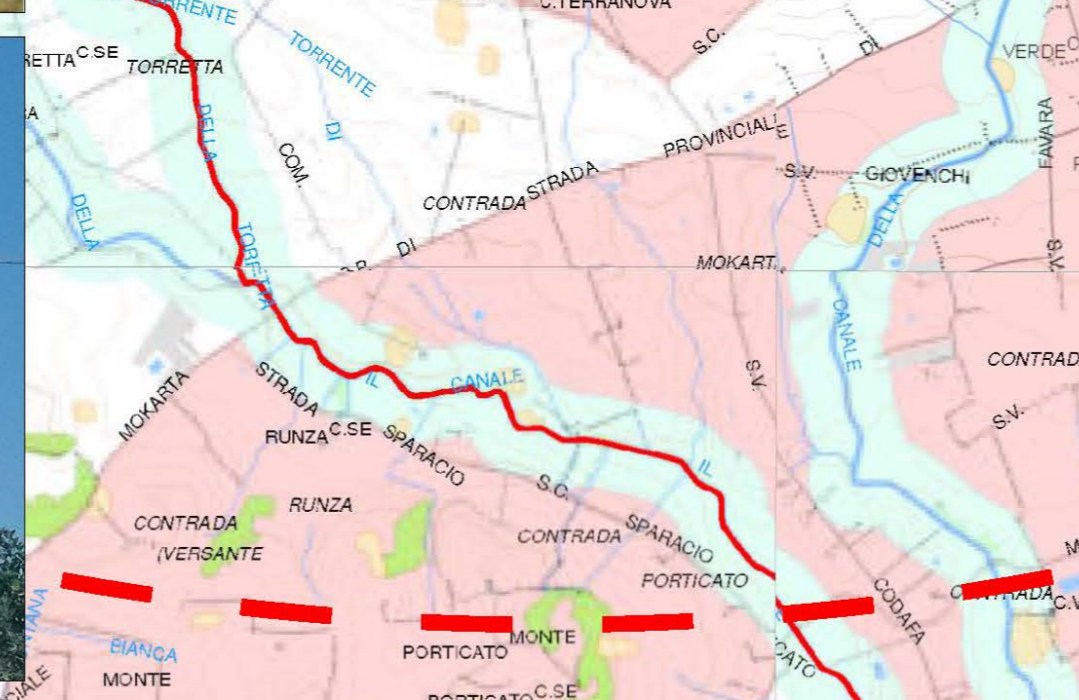





COMPONENTI DEL PAESAGGIO ANALIZZATI

- F01 - Borgo Livio Bassi
- F02 - Baglio Segesta
- F03 - Calatafimi
- F04 - Lago Rubino
- F05 - Baglio Biligneri
- F06 - Baglio Ardigna
- F07 - Vita
- F08 - Monte Polizo "area archeologica"
- F09 - Borgo Fazio
- F10 - Area archeologica Salemi
- F11 - Ulmi
- F12 - Baglio Ulmi
- F13 - Posillesi
- F14 - San. Ciro
- F15 - Punto panoramico
- F16 - Salemi
- F17 - Baglio
- F18 - Punto panoramico / Area archeologia

- LEGENDA**
- Aerogeneratori impianto Mirabile
 - Cavidotto impianto Mirabile
 - Impianti eolici in esercizio
 - Impianti eolici autorizzati
 - Beni paesaggistici



TITOLARE DEL DOCUMENTO:
AREN Green S.r.l.
Società soggetta alla direzione e coordinamento di AREN Electric Power S.p.A.
Sede legale e amministrativa: Via dell'Argento n. 308 | 41522 Corona (PC) | Tel. +39 0547 415345
Isolata nel Registro delle Imprese della Romagna - Fidi-Corona e Ratanis | REA 320098 | C.F./P.Iva 04632170401

COMUNI DI SALEMI (TP), TRAPANI (TP), MARSALA (TP)
LOCALITÀ "MIRABILE"

PROGETTO PER LA REALIZZAZIONE DI
IMPIANTO EOLICO
"MIRABILE"

| | | | | | | |
|--------------------------|--------------------|----------|------------|-------------------|----|---------------------|
| REDAZIONE / PROGETTISTA: | TECNOSURVEY | DATA: | 08/09/2024 | EMESIONE PER VIA: | 11 | PROGETTO DEFINITIVO |
| CODICE INTERNO: | MIRDT_GENTO2009_00 | FORMATO: | A0 | NUMERO: | 11 | PROGETTO DEFINITIVO |

TITOLO ELABORATO:
TAVOLA DEGLI IMPATTI CUMULATIVI CON FOTOINERIMENTI - 2

| REV. | DESCRIZIONE | DATA | REDATTO | VERIFICATO | APPROVATO |
|------|-----------------|------------|---------|------------|-----------|
| 01 | Prima emissione | 04/09/2024 | Martore | Verchio | Verchio |
| 02 | | | | | |
| 03 | | | | | |
| 04 | | | | | |