LEGENDA

- Misto stabilizzato
- Inerte
- Sterro
- Riporto
- Terreno esistente
- Sezione Cavidotto

TRACCIATO
Sezione 1
Progressiva: 0+000.00
Scala: 1:100
Quota di Riferimento: 345.00

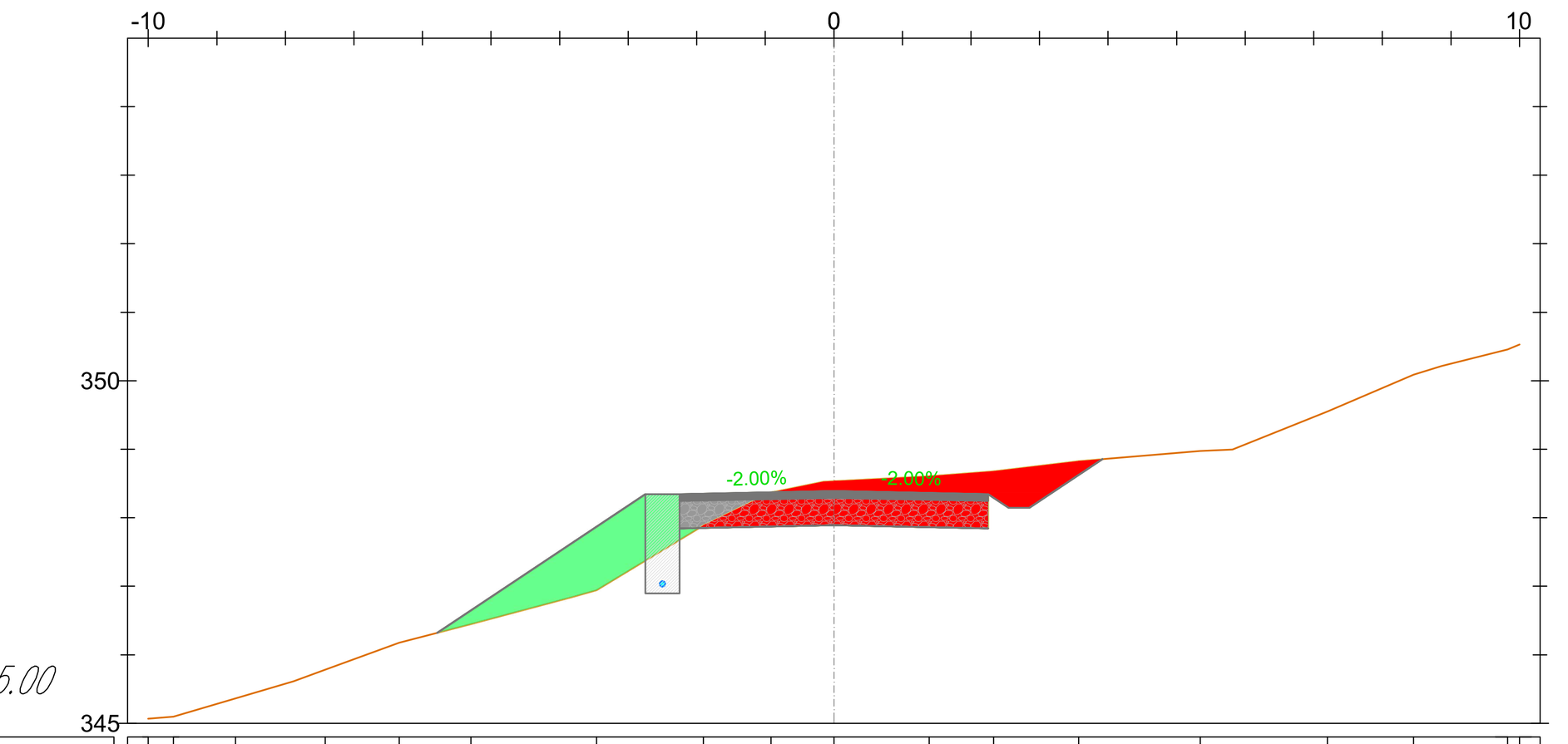

PROGRESSIVE TERRENO	-10.00 -9.63 -8.73 -7.42 -6.34 -5.29 -3.46 -1.90 -0.92 0.00 1.39 2.33 3.57 5.35 7.20 8.46 9.83 10.00
QUOTE TERRENO	345.07 345.10 345.36 345.78 346.18 346.45 346.94 347.89 348.37 348.53 348.61 348.68 348.83 348.98 349.55 350.09 350.46 350.53
DISTANZE PARZIALI TERRENO	0.91 0.85 1.08 1.05 1.47 1.56 0.89 0.76 1.39 0.94 1.24 1.77 1.38 1.25 0.96
QUOTE PIANO POSA INERTE	346.32 348.35 347.85 347.89 347.85 348.15 348.86
PROGRESSIVE PROGETTO	-5.79 -2.75 -2.25 2.25 2.55 2.85 3.92
QUOTE PROGETTO	346.32 348.35 348.35 348.39 348.35 348.15 348.15 348.86
DISTANZE PARZIALI PROGETTO	3.04 0.50 2.25 2.25 0.30 0.30 1.07

TRACCIATO
Sezione 2
Progressiva: 0+020.00
Scala: 1:100
Quota di Riferimento: 343.00

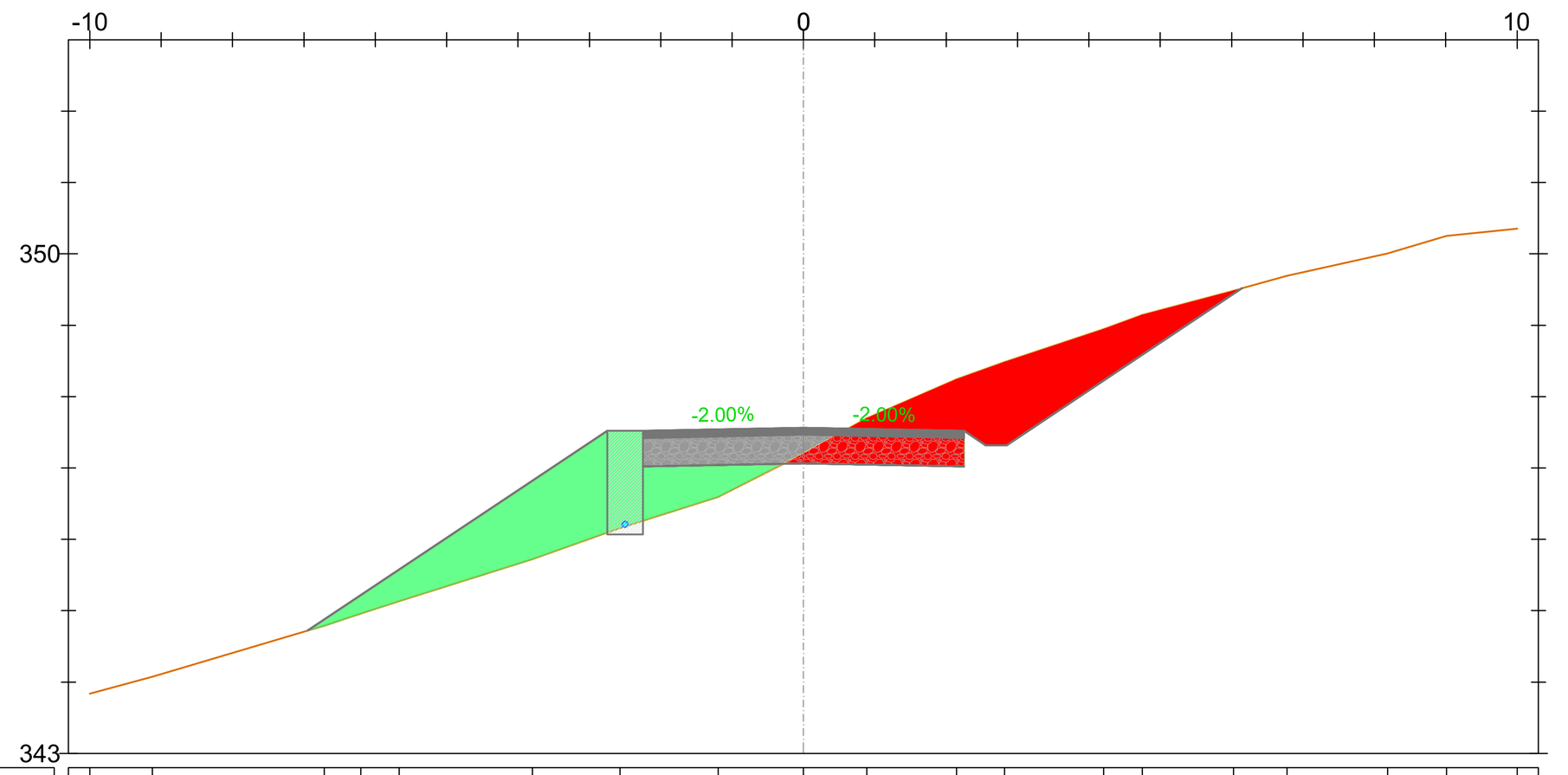

PROGRESSIVE TERRENO	-10.00 -9.12 -6.71 -6.20 -5.67 -3.80 -2.57 -1.19 0.00 0.89 2.14 2.82 4.21 4.75 6.03 6.77 8.19 9.01 10.00
QUOTE TERRENO	343.84 344.08 344.79 344.96 345.13 345.72 346.16 346.59 347.21 347.70 348.24 348.49 348.95 349.15 349.48 349.69 350.00 350.25 350.35
DISTANZE PARZIALI TERRENO	0.88 2.41 0.51 0.54 1.87 1.23 1.38 1.08 0.89 1.26 0.67 1.39 0.54 1.28 0.75 1.41 0.82 0.99
QUOTE PIANO POSA INERTE	344.72 347.52 347.02 347.06 347.02 347.32 349.52
PROGRESSIVE PROGETTO	-6.95 -2.75 -2.25 0.00 2.25 2.55 2.85 6.15
QUOTE PROGETTO	344.72 347.52 347.52 347.56 347.52 347.32 347.32 349.52
DISTANZE PARZIALI PROGETTO	4.20 0.50 2.25 2.25 0.30 0.30 3.30

TRACCIATO
Sezione 3
Progressiva: 0+040.00
Scala: 1:100
Quota di Riferimento: 342.00

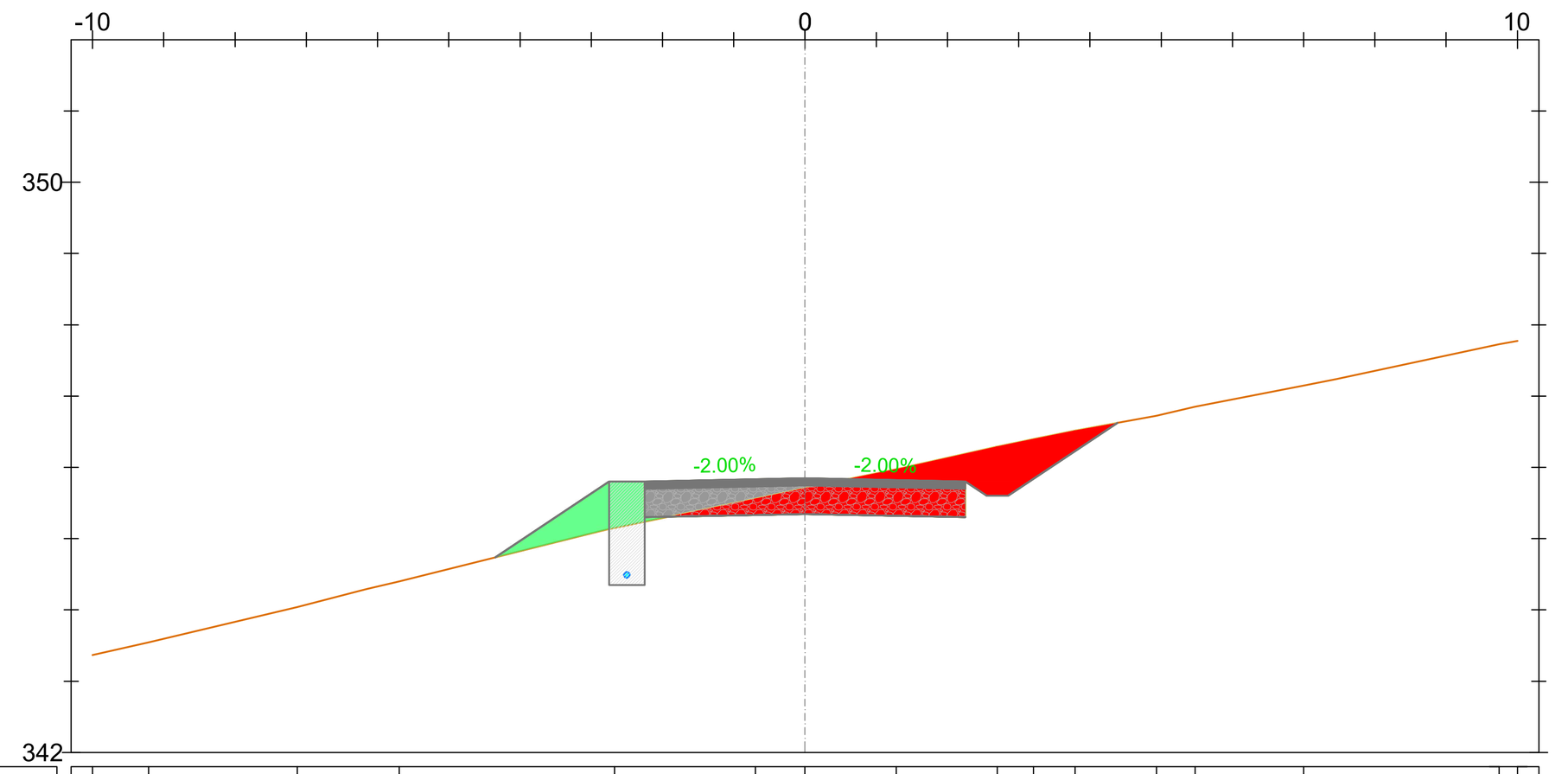

PROGRESSIVE TERRENO	-10.00 -9.21 -7.13 -5.70 -2.67 -0.70 0.00 1.28 2.70 3.21 3.79 4.93 5.47 7.00 9.74 10.00
QUOTE TERRENO	343.37 343.55 344.04 344.40 345.15 345.56 345.71 345.97 346.29 346.40 346.52 346.72 346.85 347.15 347.73 347.78
DISTANZE PARZIALI TERRENO	0.79 2.09 0.96 2.66 1.98 0.70 1.01 1.42 0.51 0.58 1.14 0.54 1.53 2.30
QUOTE PIANO POSA INERTE	344.74 345.80 345.30 345.35 345.30 345.60 346.62
PROGRESSIVE PROGETTO	-4.35 -2.75 -2.25 0.00 2.25 2.55 2.85 4.38
QUOTE PROGETTO	344.74 345.80 345.80 345.85 345.80 345.60 345.60 346.62
DISTANZE PARZIALI PROGETTO	1.60 0.50 2.25 2.25 0.30 0.30 1.53

TRACCIATO
Sezione 4
Progressiva: 0+060.00
Scala: 1:100
Quota di Riferimento: 340.00

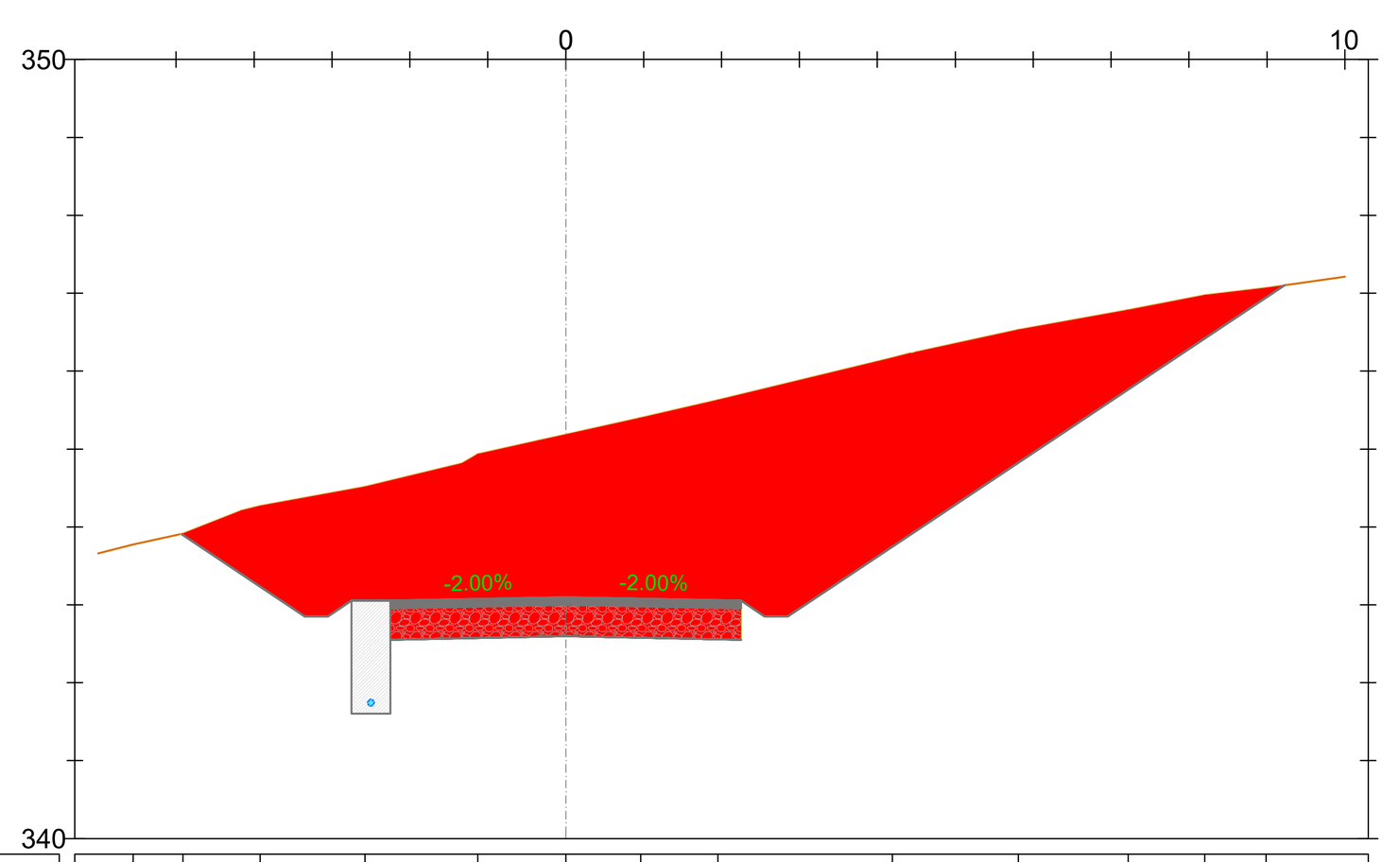

PROGRESSIVE TERRENO	-8.75 -7.90 -7.19 -5.55 -4.91 -3.92 -2.57 -1.13 0.00 0.96 1.95 4.19 5.81 7.22 8.20 8.99 10.78 11.79 12.74
QUOTE TERRENO	343.07 343.29 343.36 343.77 343.91 344.27 344.51 344.93 345.19 345.40 345.63 346.17 346.53 346.78 346.98 347.07 347.32 347.45 347.57
DISTANZE PARZIALI TERRENO	1.63 0.64 0.75 1.35 1.24 0.80 0.96 0.99 2.24 1.30 1.41 0.98 0.78 1.79
QUOTE PIANO POSA INERTE	343.91 342.85 343.05 342.55 342.60 342.55 342.85 347.10
PROGRESSIVE PROGETTO	-4.93 -3.35 -3.05 -2.75 -2.25 2.25 2.55 2.85 9.22
QUOTE PROGETTO	343.91 342.85 342.85 343.05 343.05 343.10 343.05 342.85 342.85 347.10
DISTANZE PARZIALI PROGETTO	1.58 0.30 0.30 0.50 2.25 2.25 0.30 0.30 6.37

TRACCIATO
Sezione 5
Progressiva: 0+080.00
Scala: 1:100
Quota di Riferimento: 337.00

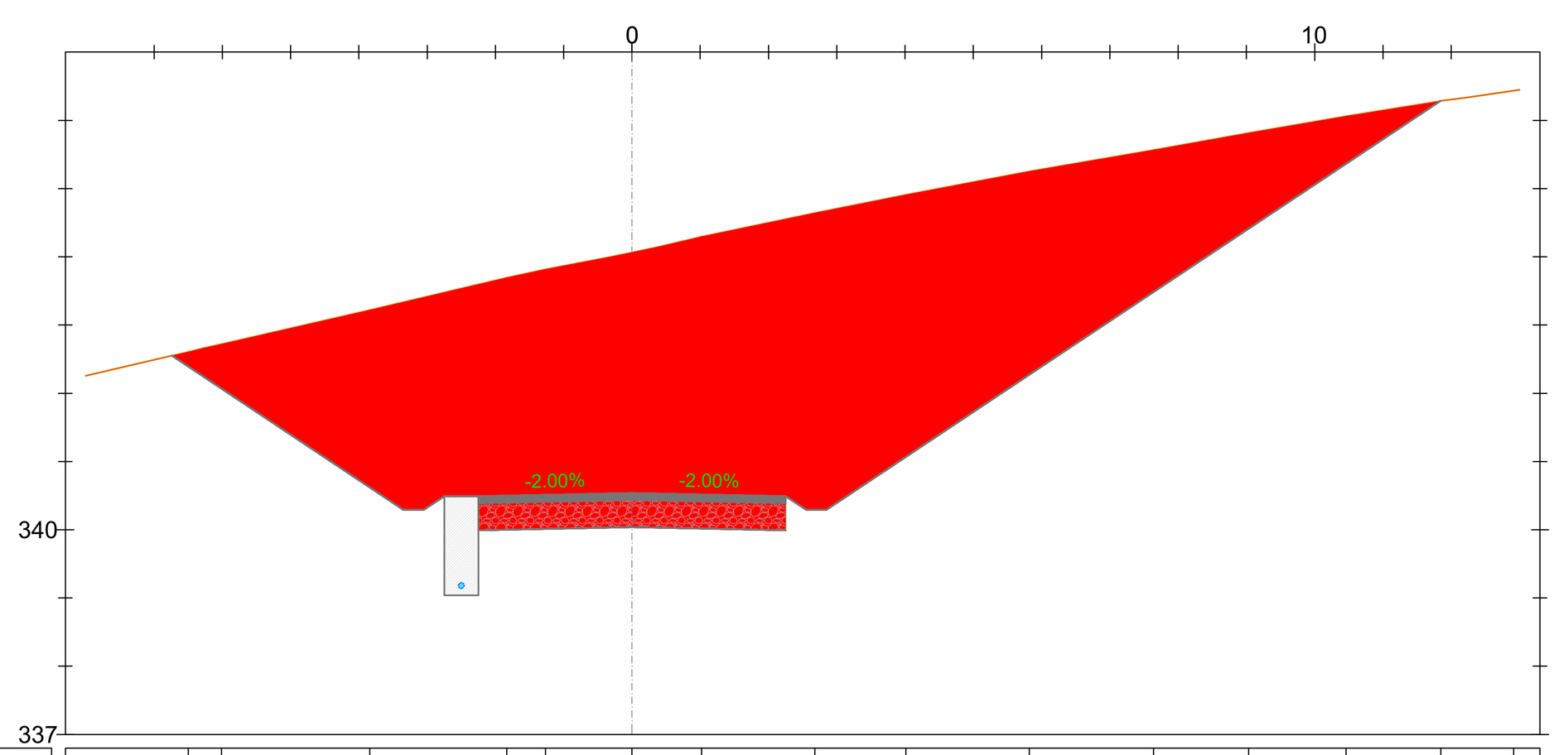

PROGRESSIVE TERRENO	-10.79 -10.00 -8.44 -6.01 -3.84 -1.84 -1.27 0.00 1.02 2.68 4.01 5.82 7.64 9.03 10.46 11.85 12.91 15.58
QUOTE TERRENO	341.60 341.78 342.15 342.72 343.22 343.70 343.82 344.07 344.30 344.64 344.91 345.25 345.57 345.81 346.06 346.28 346.44 346.81
DISTANZE PARZIALI TERRENO	1.94 2.17 2.01 0.57 0.99 0.62 1.66 1.33 1.81 1.40 1.39 1.43 1.39 0.73 2.66
QUOTE PIANO POSA INERTE	342.55 340.29 340.49 339.99 340.04 339.99 340.29 346.28
PROGRESSIVE PROGETTO	-6.74 -3.35 -3.05 -2.75 -2.25 0.00 2.25 2.55 2.85 11.84
QUOTE PROGETTO	342.55 340.29 340.29 340.49 340.49 340.54 340.49 340.29 340.29 346.28
DISTANZE PARZIALI PROGETTO	3.39 0.30 0.30 0.50 2.25 2.25 0.30 0.30 8.99

TRACCIATO
Sezione 6
Progressiva: 0+100.00
Scala: 1:100
Quota di Riferimento: 336.00

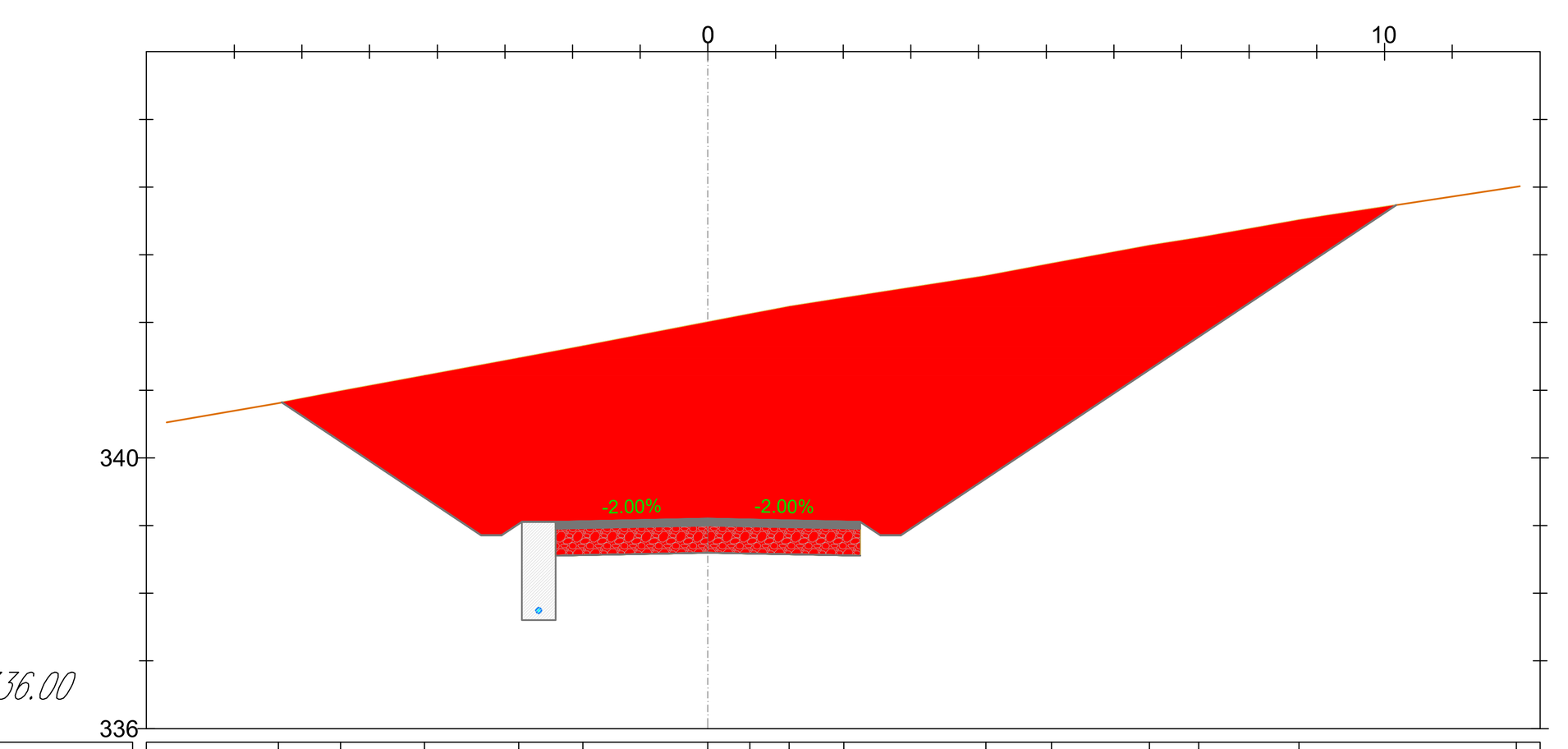

PROGRESSIVE TERRENO	-9.97 -6.35 -5.43 -4.19 -2.80 -1.85 0.00 0.62 1.20 2.01 4.11 5.08 6.52 7.25 8.73 11.95 14.23 14.64
QUOTE TERRENO	340.18 340.81 340.99 341.22 341.47 341.65 342.01 342.12 342.23 342.36 342.69 342.87 343.14 343.25 343.51 344.00 344.34 344.41
DISTANZE PARZIALI TERRENO	3.62 0.92 1.24 1.39 0.95 1.85 0.62 0.81 2.10 0.97 1.44 0.73 1.48 2.84
QUOTE PIANO POSA INERTE	340.82 338.85 339.05 338.55 338.60 338.55 338.85 343.73
PROGRESSIVE PROGETTO	-6.30 -3.35 -3.05 -2.75 -2.25 2.25 2.55 2.85 10.17
QUOTE PROGETTO	340.82 338.85 338.85 339.05 339.05 339.10 339.05 338.85 338.85 343.73
DISTANZE PARZIALI PROGETTO	2.95 0.30 0.30 0.50 2.25 2.25 0.30 0.30 7.32

TRACCIATO
Sezione 7
Progressiva: 0+120.00
Scala: 1:100
Quota di Riferimento: 335.00

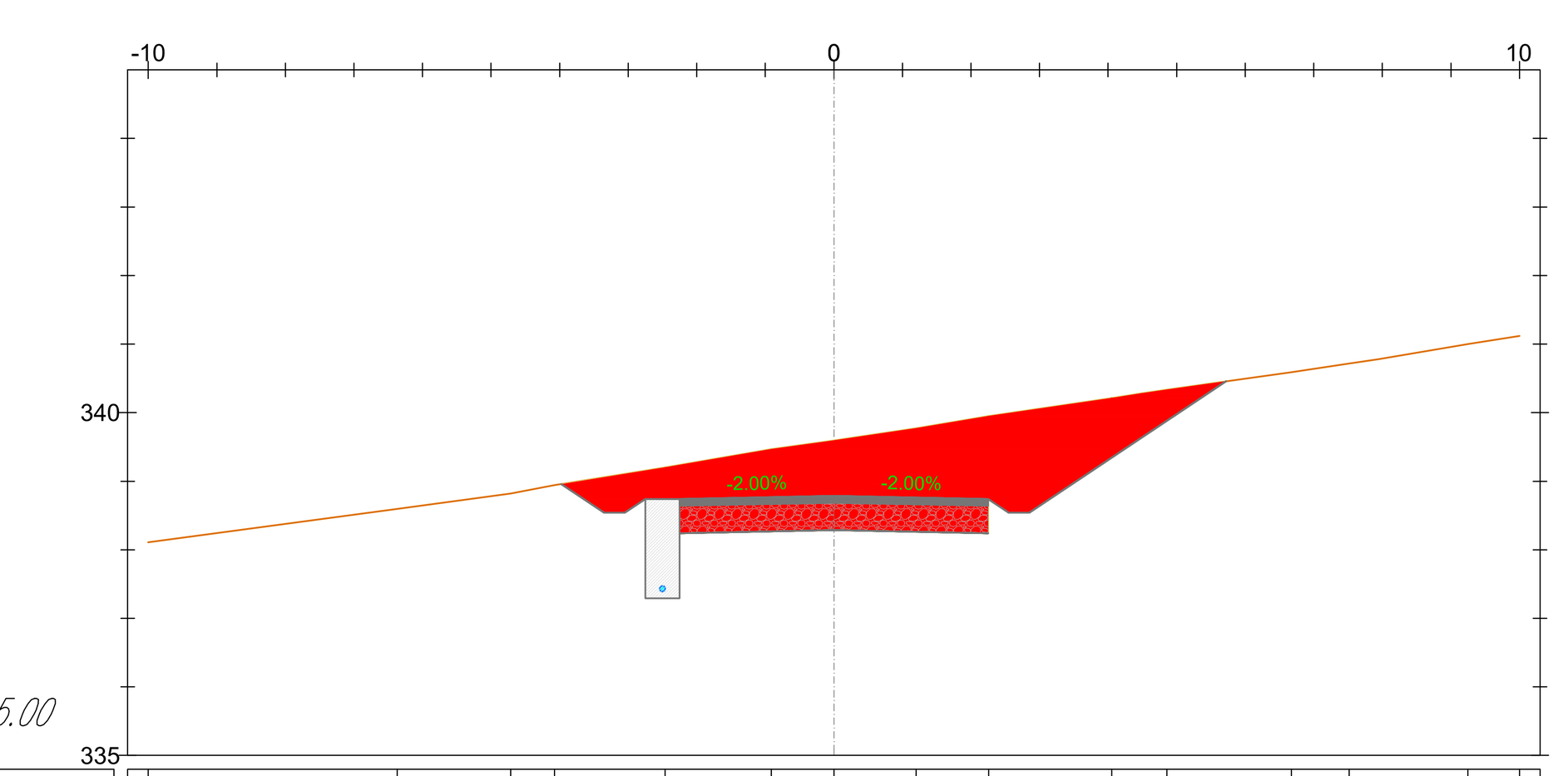

PROGRESSIVE TERRENO	-10.00 -6.37 -4.71 -4.07 -2.46 -0.91 0.00 1.20 2.26 4.06 4.86 6.67 7.52 9.25 10.00
QUOTE TERRENO	338.11 338.60 338.82 338.94 339.20 339.47 339.59 339.77 339.95 340.21 340.34 340.59 340.72 341.00 341.12
DISTANZE PARZIALI TERRENO	3.63 1.66 0.64 1.61 1.55 0.86 1.20 1.06 1.80 1.81 0.84 1.30 0.75
QUOTE PIANO POSA INERTE	338.96 338.54 338.74 338.24 338.29 338.24 338.54 340.46
PROGRESSIVE PROGETTO	-3.97 -3.35 -3.05 -2.75 -2.25 0.00 2.25 2.55 2.85 5.72
QUOTE PROGETTO	338.96 338.54 338.54 338.74 338.74 338.79 338.74 338.54 338.54 340.46
DISTANZE PARZIALI PROGETTO	0.62 0.30 0.30 0.50 2.25 2.25 0.30 0.30 2.87

TRACCIATO
Sezione 8
Progressiva: 0+140.00
Scala: 1:100
Quota di Riferimento: 335.00

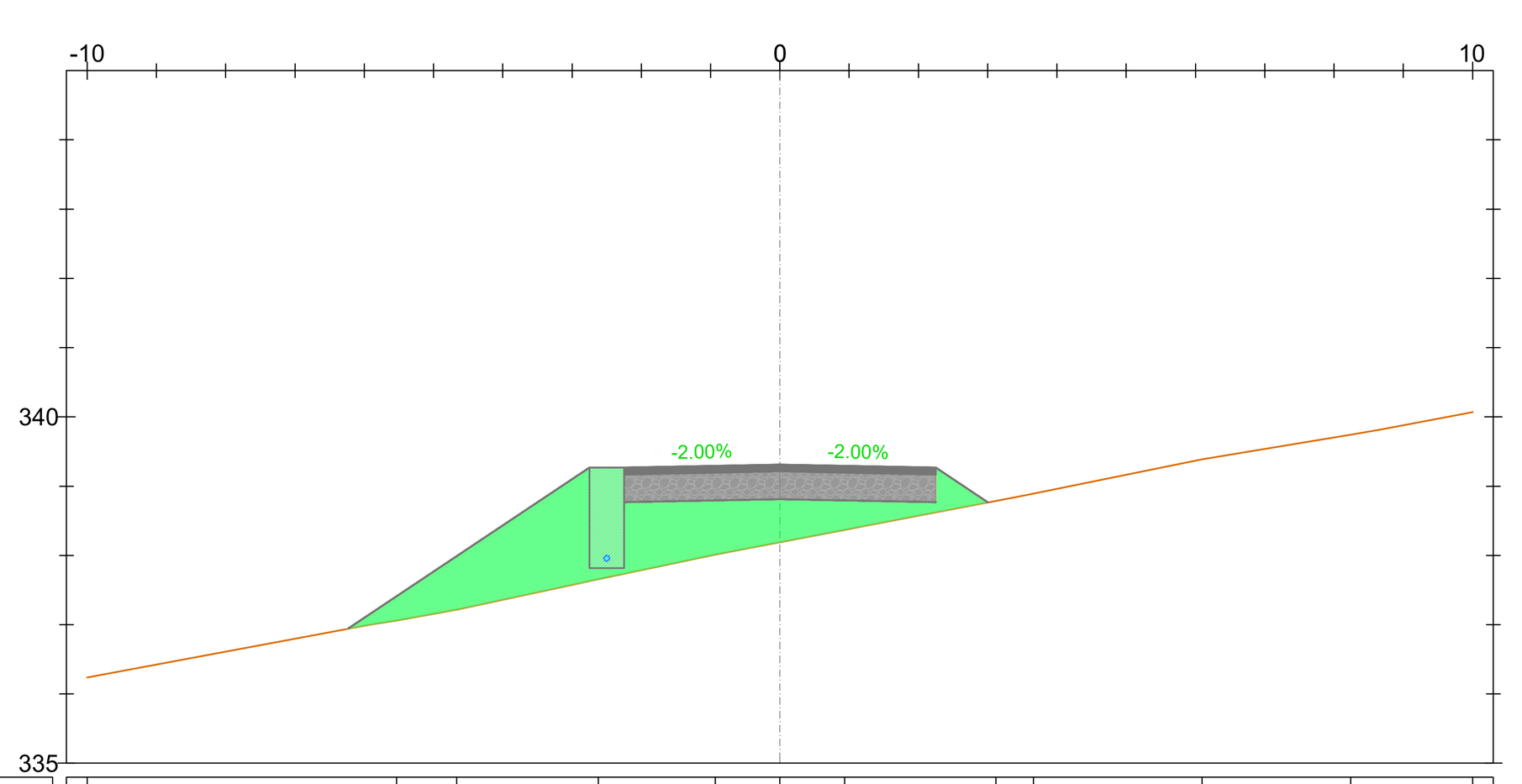

PROGRESSIVE TERRENO	-10.00 -5.53 -4.67 -2.62 -0.93 0.00 0.93 3.12 3.66 6.09 8.24 10.00
QUOTE TERRENO	336.24 337.06 337.22 337.66 338.01 338.19 338.37 338.79 338.89 339.39 339.74 340.07
DISTANZE PARZIALI TERRENO	4.09 0.87 1.79 1.69 0.93 0.93 1.90 2.44 2.15 1.34
QUOTE PIANO POSA INERTE	336.94 339.27 338.77 338.81 338.77 338.77
PROGRESSIVE PROGETTO	-6.25 -2.75 -2.25 0.00 2.25 3.00
QUOTE PROGETTO	336.94 339.27 339.27 339.31 339.27 338.77
DISTANZE PARZIALI PROGETTO	3.50 0.50 2.25 2.25 0.75

TRACCIATO
Sezione 9
Progressiva: 0+160.00
Scala: 1:100
Quota di Riferimento: 335.00

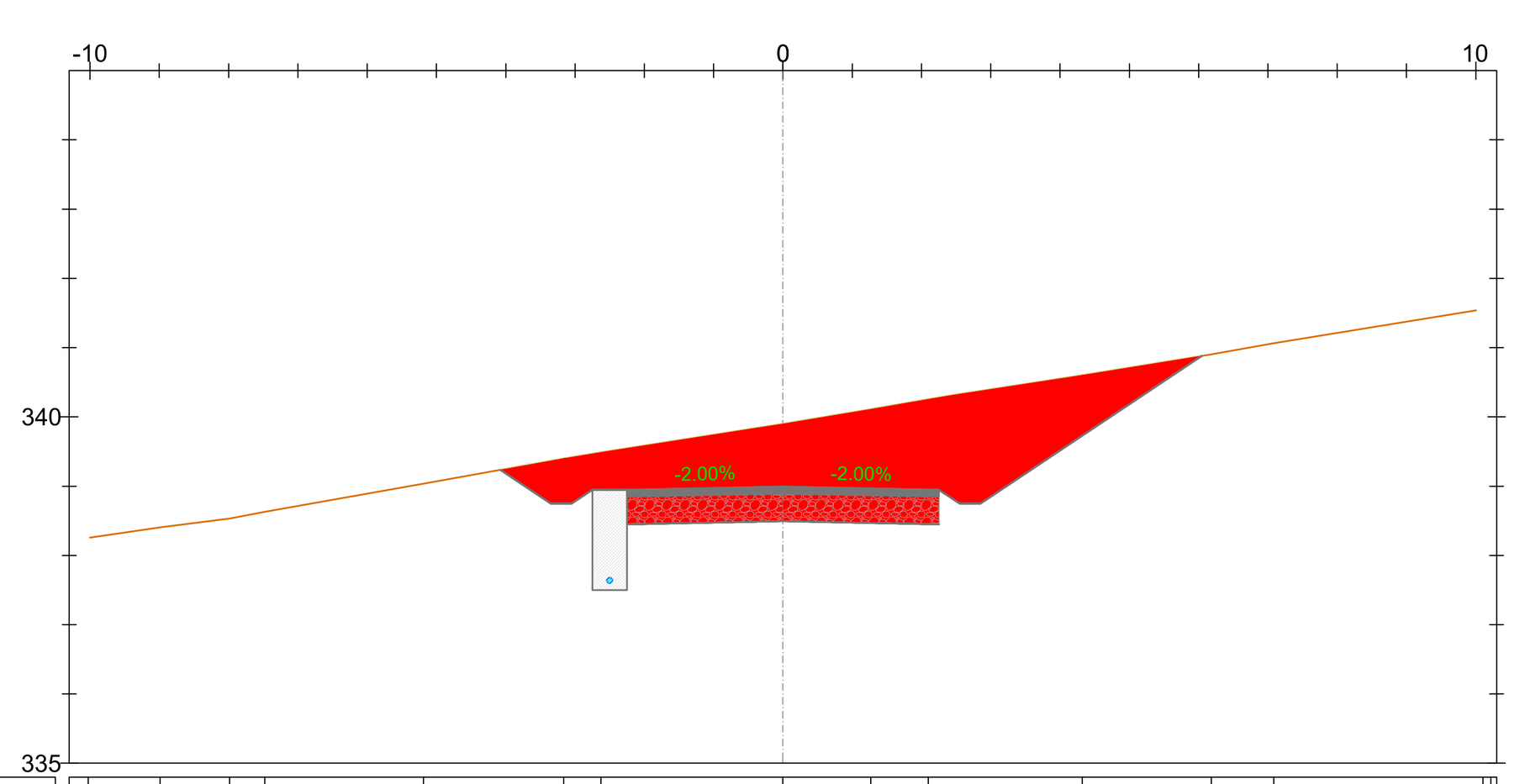

PROGRESSIVE TERRENO	-12.59 -10.03 -8.99 -7.99 -7.48 -5.19 -3.16 -2.63 0.00 1.27 2.10 4.32 6.18 7.09 10.10 12.20 12.72
QUOTE TERRENO	337.74 338.25 338.41 338.53 338.63 339.04 339.40 339.49 339.90 340.11 340.26 340.60 340.90 341.07 341.55 341.90 342.00
DISTANZE PARZIALI TERRENO	1.04 1.00 0.51 2.29 2.03 2.63 1.17 0.83 1.87 1.86 0.90 3.02
QUOTE PIANO POSA INERTE	339.23 338.75 338.95 338.45 338.49 338.45 338.75 340.88
PROGRESSIVE PROGETTO	-4.08 -3.35 -3.05 -2.75 -2.25 0.00 2.25 2.55 2.85 6.05
QUOTE PROGETTO	339.23 338.75 338.75 338.95 338.95 338.99 338.95 338.75 338.75 340.88
DISTANZE PARZIALI PROGETTO	0.73 0.30 0.30 0.50 2.25 2.25 0.30 0.30 3.20

AREN Green S.r.l.
Società soggetta alla direzione e coordinamento di AREN Electric Power S.p.A.
Sede legale e amministrativa: Via dell'Arrigoni n. 308 | 47522 Cesena (FC) | Ph. +39 0547 415245
Iscritta nel Registro delle Imprese della Romagna - Forlì-Cesena e Rimini | REA 326908 | C.F./P.Iva 04032170401

COMUNI DI SALEMI, MARSALA E TRAPANI (TP)
LOCALITÀ "CONTRADA MIRABILE"

PROGETTO PER LA REALIZZAZIONE DI

IMPIANTO EOLICO "MIRABILE"

REDAZIONE /PROGETTISTA:
Aren Electric Power Spa
Società per Azioni con Unico Socio
Via dell'Arrigoni 308 - 47522 Cesena (FC)
Ph. +39 0547 415245 - Fax +39 0547 415274
P.Iva 03803880404
Registro delle Imprese di Forlì Cesena R.E.A. 317048

TIMBRO E FIRMA PROGETTISTA:
Ing. Samuele Ulivi
Ordine degli Ingegneri di Forlì-Cesena
Matr. 2866

TITOLO ELABORATO: Sezioni trasversali CM07 (1/2)

CODICE ELABORATO	FORMATO	SCALA	FASE
MIRDCS07T01202 00	A0+	1:500	PROGETTO DEFINITIVO

REV.	DESCRIZIONE	DATA	REDATTO	VERIFICATO	APPROVATO
00	Prima emissione	30/06/2024	E. Teodorani	D. Zampa	S.Ulivi
01					
02					
03					
04					

FILE CM7_Definitivo.dwg

LA DIFFUSIONE E RIPRODUZIONE, ANCHE PARZIALE, DI QUESTA TAVOLA E' VIETATA A TERMINI DI LEGGE