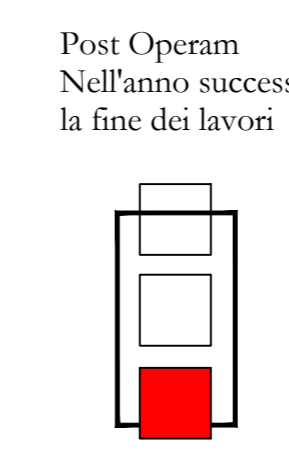


- impianto
- punti monitoraggio atmosfera
- punti monitoraggio rumore
- punti interferenze acque superficiali
- punti monitoraggio suolo
- punti monitoraggio fauna
- punti monitoraggio flora

TEMPISTICHE DI MONITORAGGIO:

ATMOSFERA
ATM



RUMORE
RUM



ACQUE SUP.
ASUP




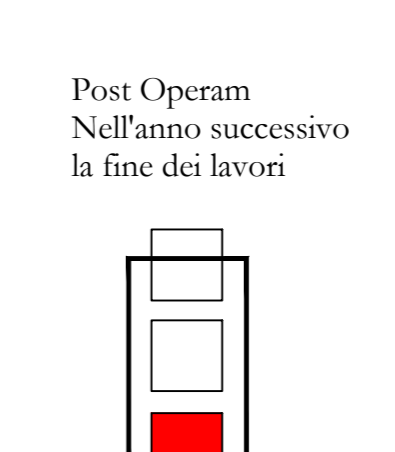
SUOLO
SUO



BIODIVERSITÀ
BIOFAU



BIODIVERSITÀ
BIOFLO



NAT02_PD_PMA_TAV01
Localizzazione dei punti di monitoraggio

COMMESSA	LIVELLO	AMB.	ELAB.	N.	NOME FILE	FORMATO	SCALA
NAT02	PD	PMA	TAV	01	NAT02_PD_PMA_TAV01	A1	VARIE
REV.	DATA	REDAZIONE	VERIFICA	APPROVAZIONE	VERIFICATO	DESCRIZIONE	
0	Luglio 2024	G. Di Virgilio	F. Marsili	M. Alterra		Consegna Progetto Definitivo	
1							
2							
3							