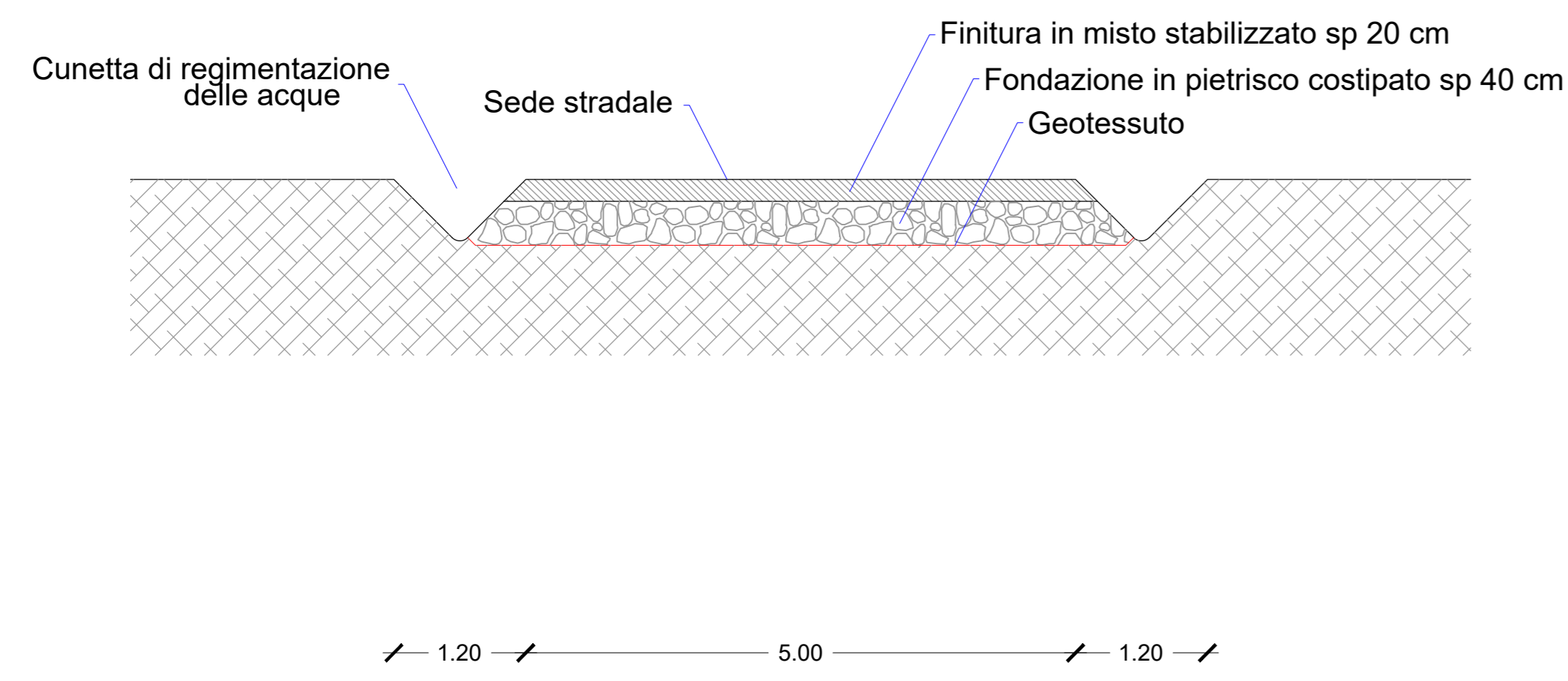
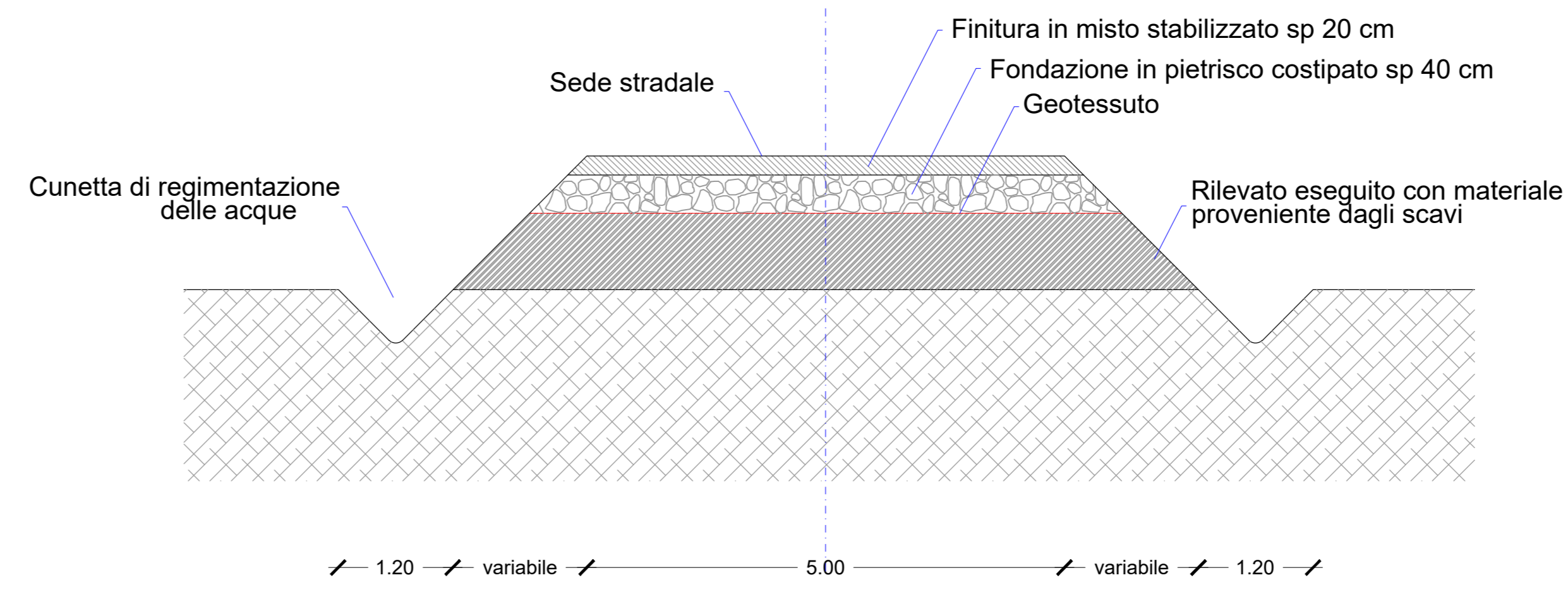


SEZIONE TIPO-SEZIONE IN PIANO_SCALA 1:50



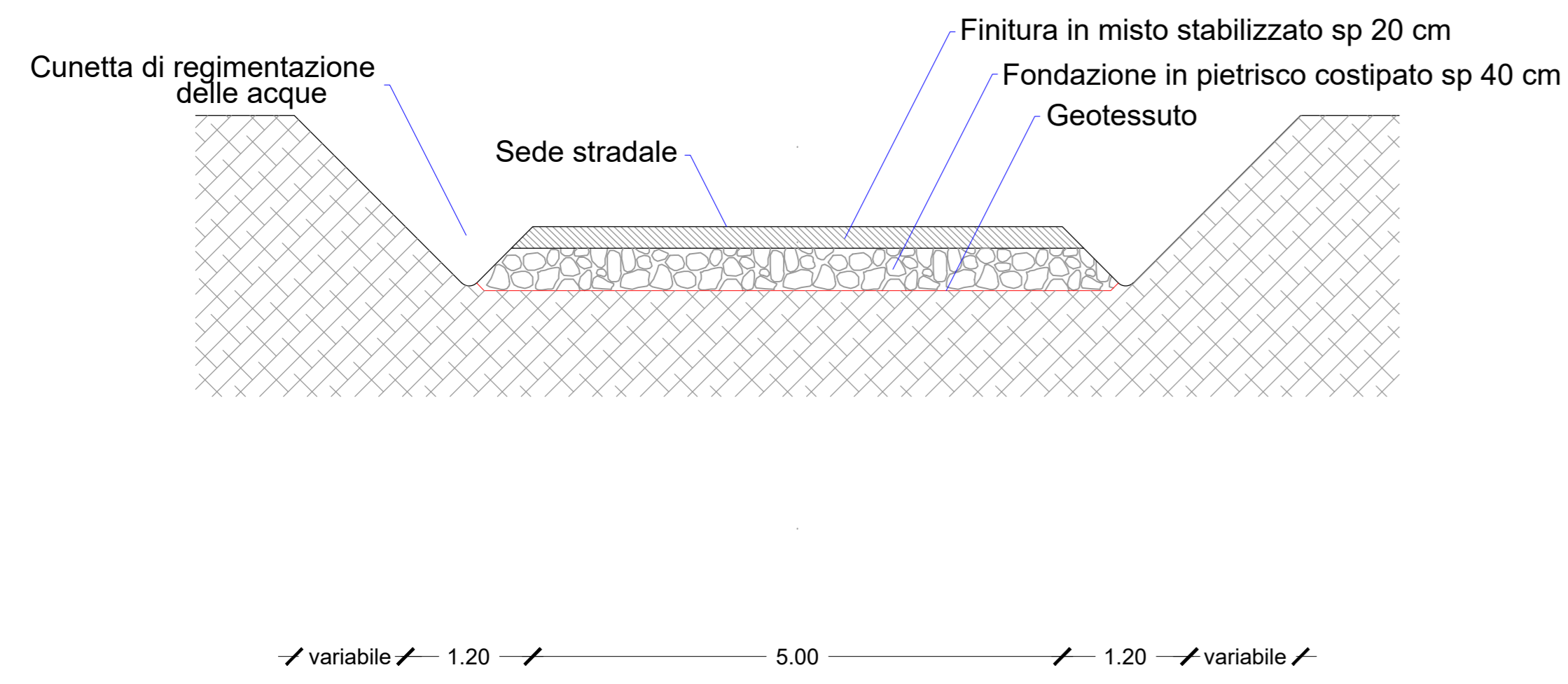
SEZIONE TIPO-SEZIONE IN RILEVATO_SCALA 1:50



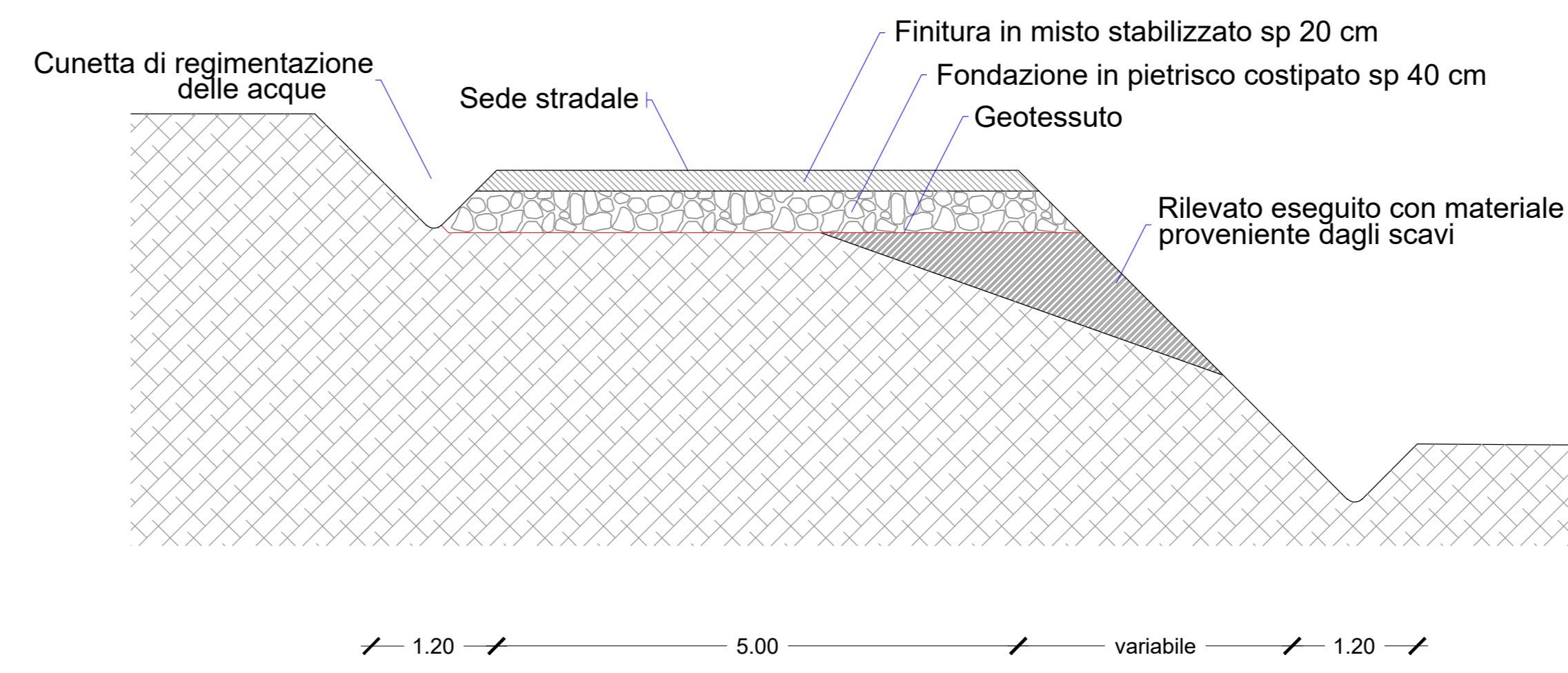
Legenda

	Finitura in misto stabilizzato, sp.20 cm
	Fondazione in pietrisco costipato, sp.40 cm
	Geotessuto
	Rilevato eseguito con materiale proveniente dagli scavi
	Terreno

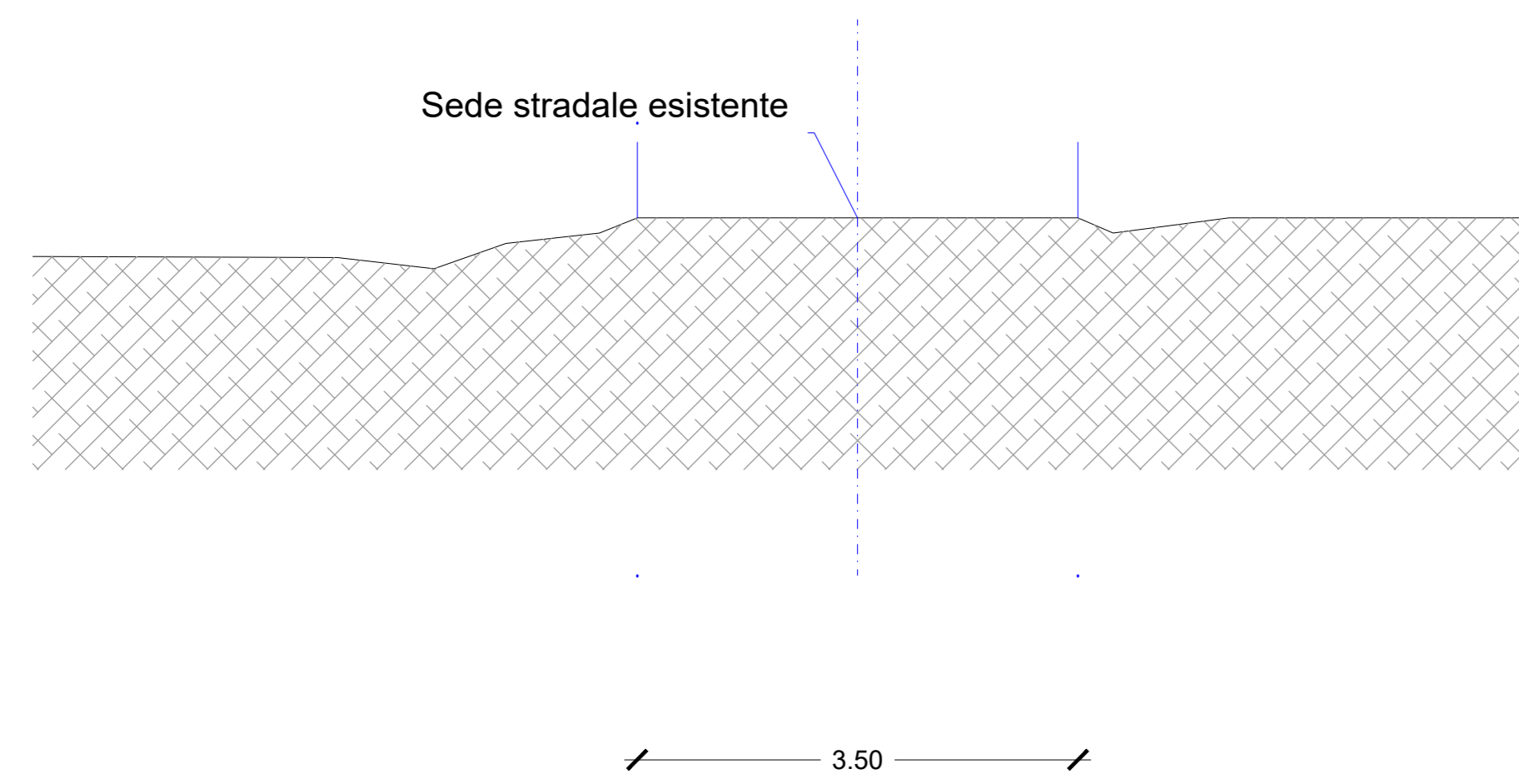
SEZIONE TIPO-SEZIONE IN SCAVO_SCALA 1:50



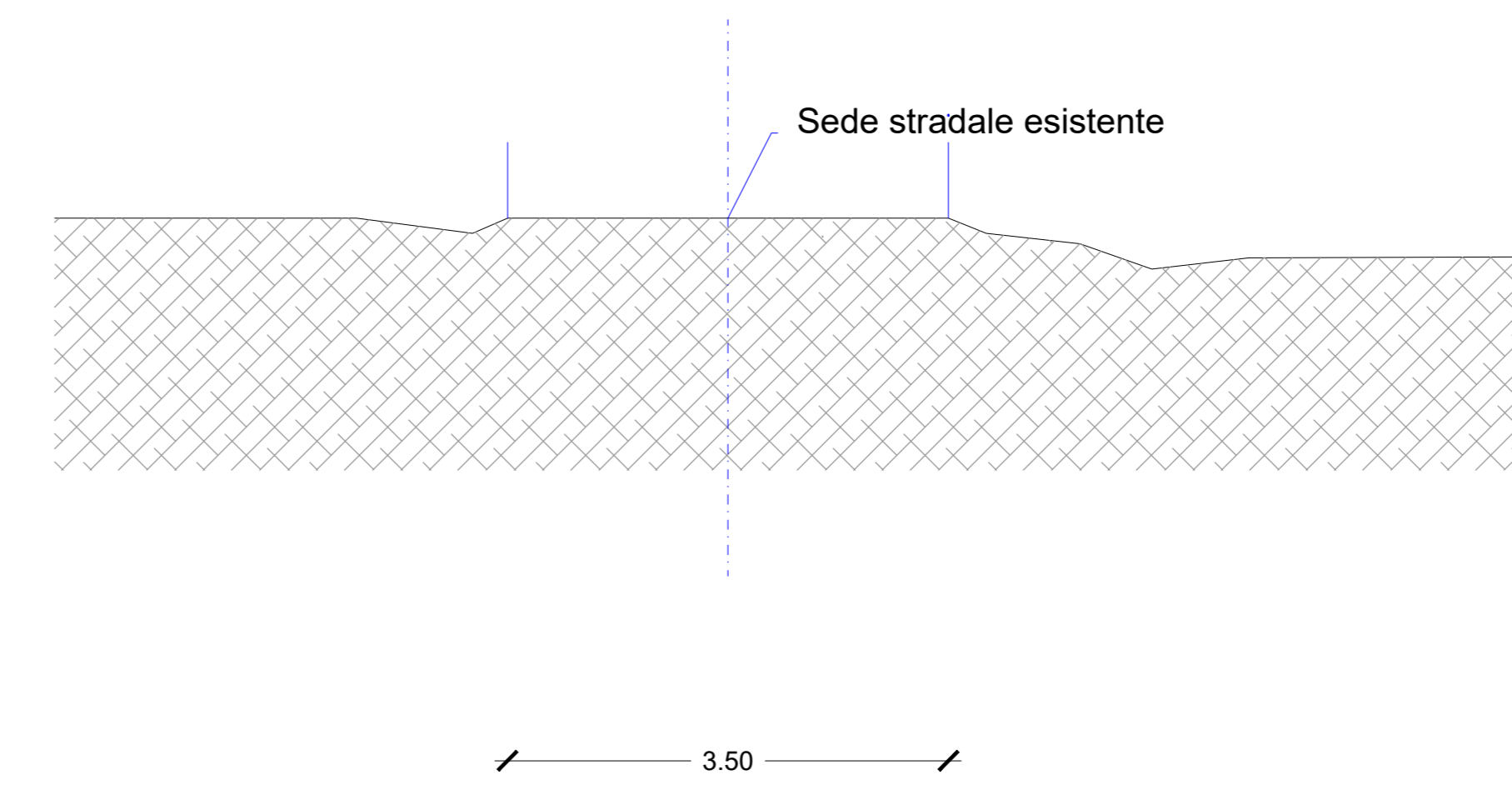
SEZIONE TIPO-SEZIONE IN MEZZACOSTA_SCALA 1:50



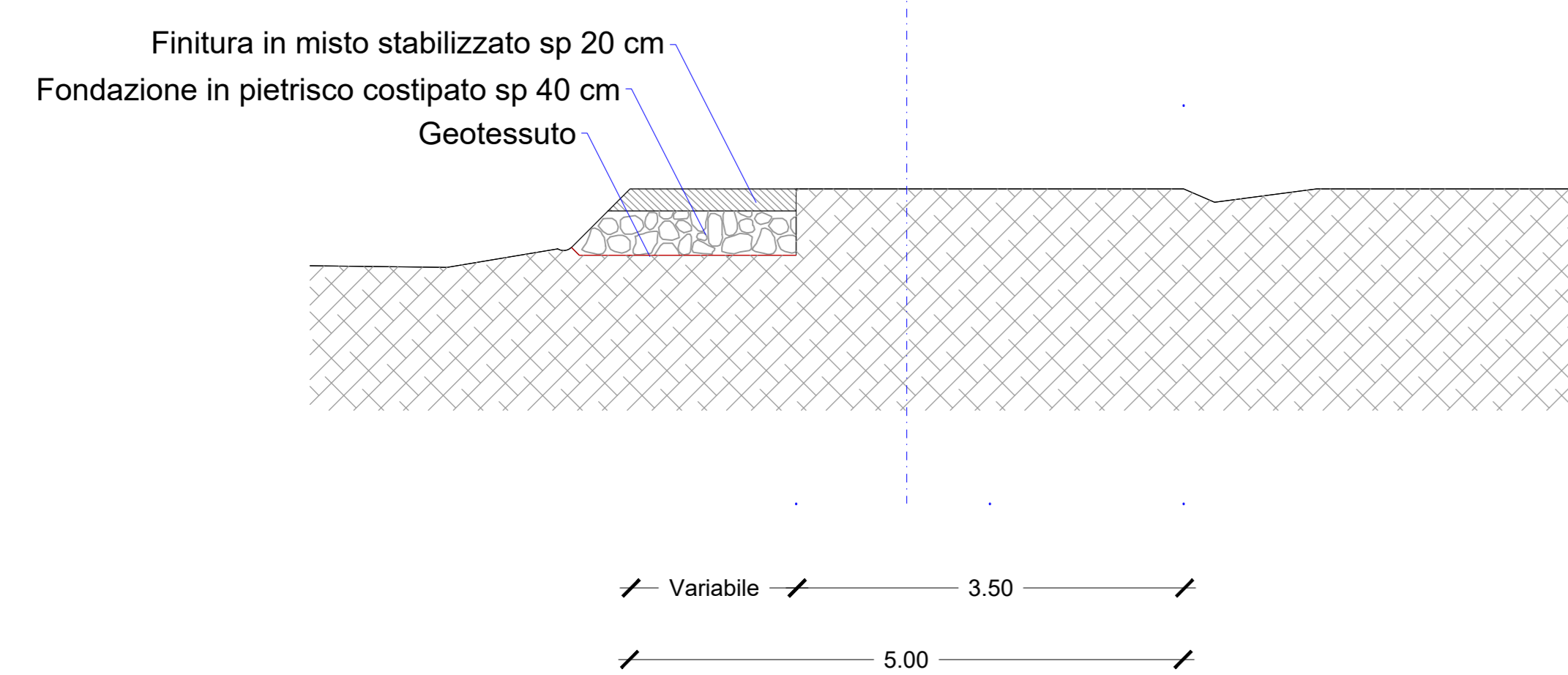
SEZIONE TIPO-VIABILITA' ESISTENTE_SCALA 1:50



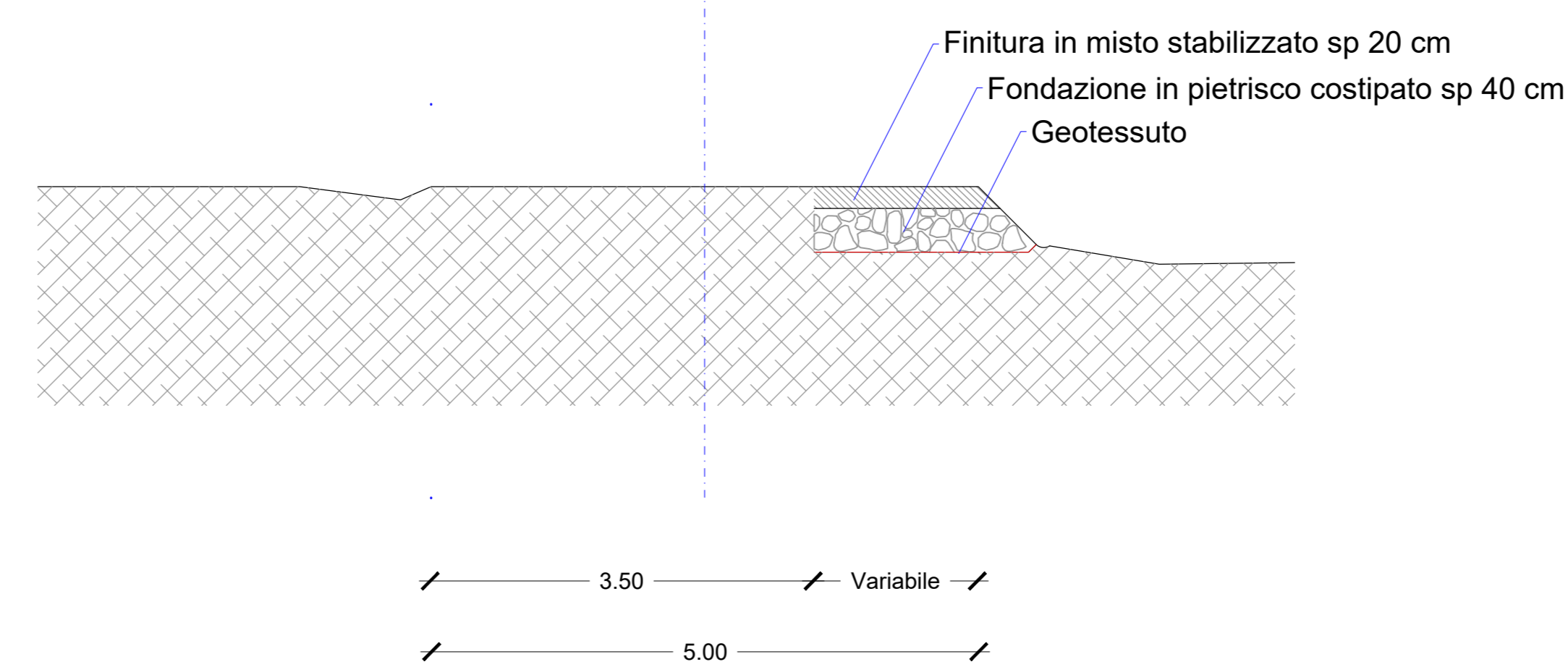
SEZIONE TIPO-VIABILITA' ESISTENTE_SCALA 1:50



SEZIONE TIPO-ADEGUAMENTO VIABILITA' ESISTENTE_SCALA 1:50



SEZIONE TIPO-ADEGUAMENTO VIABILITA' ESISTENTE_SCALA 1:50



AUTORIZZAZIONE UNICA REGIONALE - ART. 12 DEL LGS. N. 387/2003



REGIONE BASILICATA
Progetto Definitivo
Parco Eolico Anzi

Titolo elaborato:

**SEZIONI VIABILITA'
NUOVA COSTRUZIONE E ADEGUAMENTI**

FA	MT	GD	Emissione	09/08/2024	00
REDATTO	CONTR.	APPROV.	DESCRIZIONE REVISIONE DOCUMENTO	DATA	REV

PROPONENTE

ZERO EMISSIONI PRIME SRL
Via A. De Gasperi n. 8
74023 Grottaglie (TA)

CONSULENZA

ecodador
build a renewable future
GECODOR SRL Via A. De Gasperi n. 8
74023 Grottaglie (TA)
PROGETTISTA Ing. Gaetano D'Oronzio

Codice
ANOC048

Formato A0

Scala 1:50

Foglio 1/1