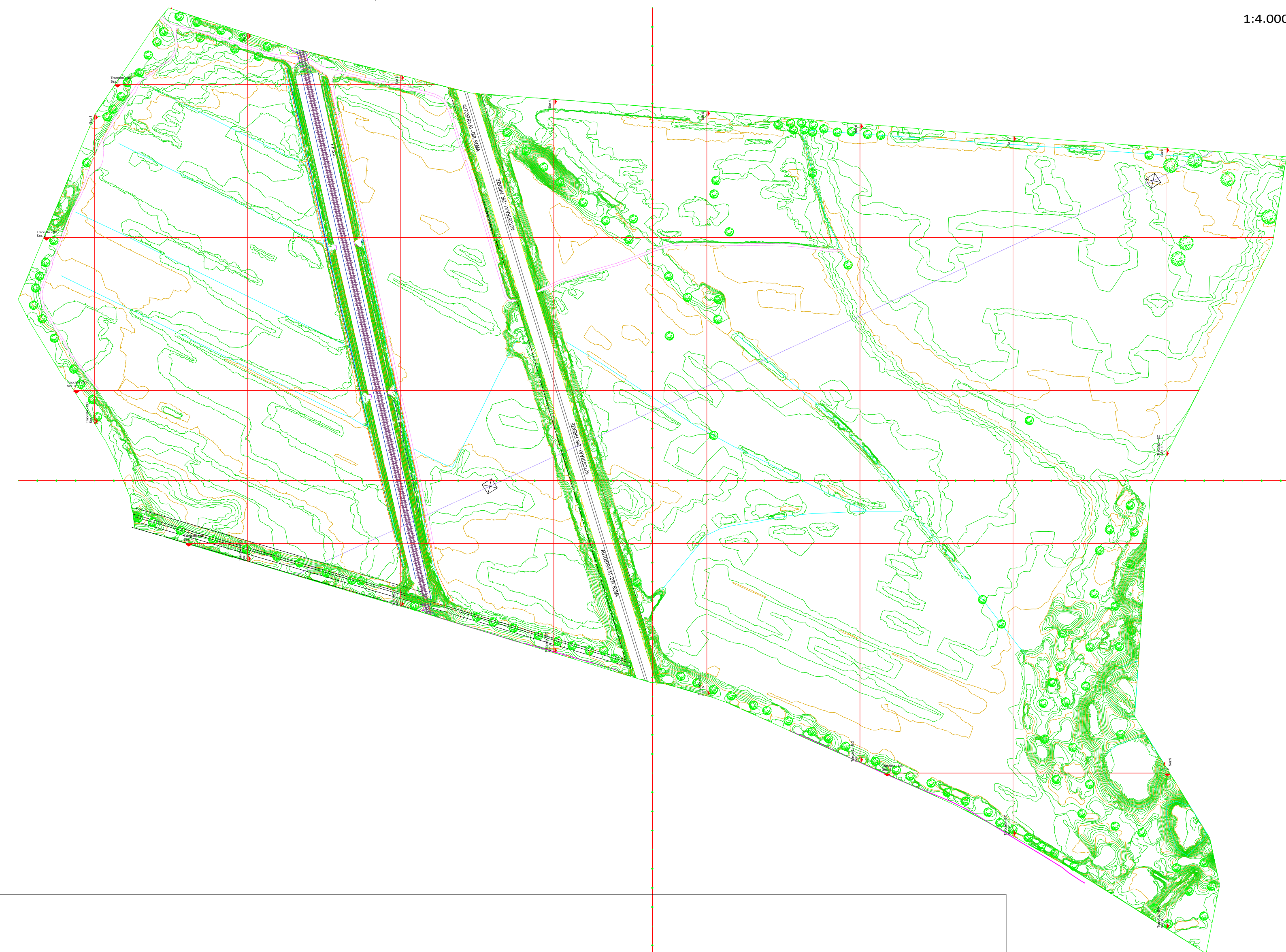



COORDINATE:
42°57'33.41"N
12°23'91.92"E

LEGENDA:




1:2.000

SEZIONI VERTICALI - TRACCIATO EST/OVEST



SEZIONI ORIZZONTALI - TRACCIATO NORD/SUD



1:2.000

REV.	DATA	DESCRIZIONE

REDAITTO:	VERIFICATO:	APPROVATO:	CLIENTE:

CLIENTE:
X-ELIO
X-Ello Alviano S.r.l.
Corso Vittorio Emanuele II n. 340 - 00188 ROMA
Tel +39 06 8412640 - Fax +39 06 8551726
Partita IVA n° 17120241000

PROGETTISTA:
architetture
X-ELIO S.r.l.

PROGETTO:
Realizzazione di un impianto agrivoltaco di potenza pari a 40MW per un terreno conteso
di circa 10 ettari di area agricola, situate a nord-ovest di Alvaniano (VT).

LOCALITA': REGIONE UMBRIA - COMUNE DI ALVIANO (VT) -
COSTABIANCO (VT)

TITOLO: STATO DI FATTO CON SEZIONI
LONGITUDINALI E TRASVERSALI

PRATICA N.:	FORMATO:	N°DISEGNO:	FOGLIO:	REV.:
A2	AS	ALV_G.3.1.1		

DATA:	SCALA:
02/2024	1:2.000 - 1:4.000