






Legenda - Zone umide di importanza internazionale - (Ramsar)

Zone umide di importanza internazionale (Ramsar)



Legenda - Rete Natura 2000 - SIC/ZSC e ZPS

SIC_ZSC, ZPS

-  SIC
-  SIC, ZPS
-  ZSC
-  ZSC, ZPS
-  ZPS

Legenda - Aree importanti per l'avifauna (IBA)

IBA (Important Bird Areas)



CLIENTE:

X-ELIO S.r.l.
 Corso Vittorio Emanuele II n. 349 - 00186 ROMA
 Tel.+39 06.8412640 - Fax +39 06.8551726
 Partita IVA n° 17129241000

PROGETTISTA:

 Viale Jonio, 95 - 00141 - Roma
 info@architetturasostenibile.com

TITOLO: Carta dei Vincoli nell'area di intervento Parchi e riserve e siti di rilevanza naturalistica
PROGETTO: PROGETTO AGRIVOLTAICO "ALVIANO"
 Realizzazione di un impianto agrivoltaico di potenza pari a 40MWp potenza nominale 50 MWn con sistema di accumulo 25MW e relative opere di connessione alla RTN

REGIONE UMBRIA - COMUNE DI ALVIANO (TR)
 REGIONE LAZIO - COMUNI DI GRAFFIGNANO (VT), VITERBO, VITORCHIANO(VT)
DATA: 05\2024
REV.:

FORMATO: A3
SCALA: 1:50.000
N° DISEGNO: AS_ALV_V.09