








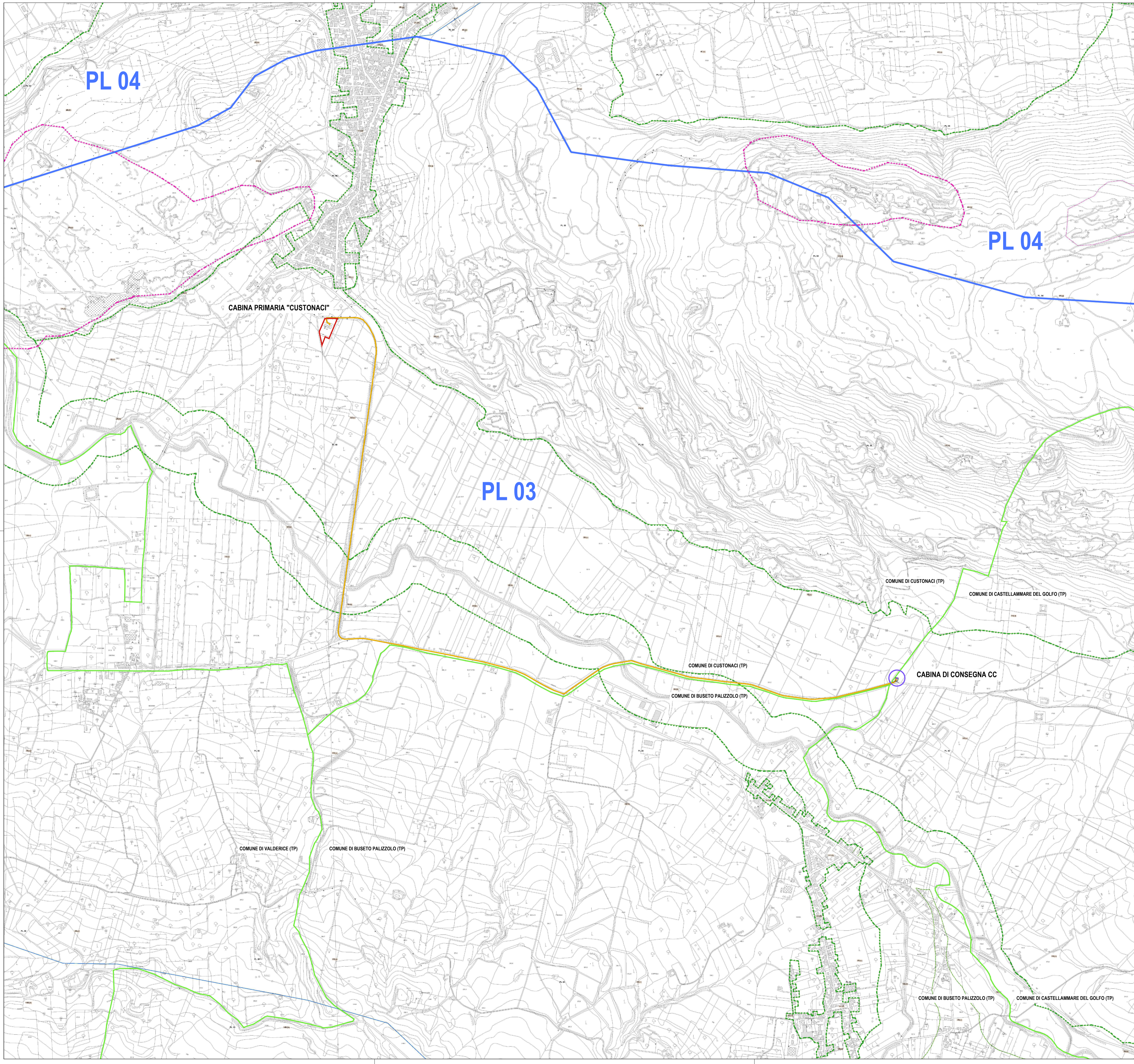



LEGENDA Carta dei Regimi Normativi
Scala 1:10.000

-  CABINA DI CONSEGNA DG2061
 -  VIABILITA' DI PROGETTO
 -  AREA CABINA PRIMARIA AT/MT "CUSTONACI"
 -  NUOVO CAVIDOTTO INTERRATO 20 KV DI CONNESSIONE TRA CABINA DI CONSEGNA E CABINA PRIMARIA DI CUSTONACI
 -  CONFINE COMUNALE
- LEGENDA REGIMI NORMATIVI - PIANO PAESAGGISTICO TRAPANI AMBITO 1
-  aree di recupero - art.51 Nda
 -  fascia di rispetto della costa - art.54 Nda
 -  indirizzi e direttive
 -  Paesaggi locali

Fonte cartografica: SITR Sistema Informativo Territoriale Regionale Sicilia, Servizio di Consultazione (WMS)



PROPONENTE
Resol Brullo Srl
Via Laveredo, 44/52
30174 Venezia



PROGETTAZIONE E CORDINAMENTO

LAAP ARCHITECTS
urban quality consultants
LAAP ARCHITECTS Srl
via Francesco Laurana 28
90143 - Palermo - Italy
t.091.7834427 - fax 091.7834427
laap.it - info@laap.it

Architetto e Dottore Agrotecnico Antonino Palazzolo



Numero di commessa laap: 348

N° COMMESSA **1545** **IMPIANTO AGRIVOLTAICO BRULLO 9,8 MW E OPERE DI CONNESSIONE LIBERO CONSORZIO COMUNALE DI TRAPANI COMUNI DI CASTELLAMMARE DEL GOLFO (TP), CUSTONACI (TP), BUSETO PALIZZOLO (TP) VALDERICE (TP), ERICE (TP), TRAPANI E MISILISCEMI (TP)**

ELABORATO **PROGETTO DEFINITIVO - PIANO TECNICO OPERE DI RETE E-DISTRIBUZIONE**
PROGETTO DELLE OPERE DI RETE SU CARTA DEI VINCOLI - REGIMI NORMATIVI PIANO PAESAGGISTICO

PTOE.11.B

NOME FILE: 1545_CART_elaborato_r00-PTOE.dwg

00	12/04/2024	PRIMA EMISSIONE	LAAP ARCHITECTS	Arch. Sandro Di Gangi	Arch. e Agr. Antonino Palazzolo
REV.	DATA	DESCRIZIONE REVISIONE	REDATTO	VERIFICA	APPROVAZIONE