

PROPONENTE
Resol Brullo Srl
Via Lavaredo, 44/52
30174 Venezia

REPOWER
L'energia che ti serve.

PROGETTAZIONE E CORDINAMENTO

LAAP ARCHITECTS®
urban quality consultants

LAAP ARCHITECTS Srl
via Francesco Laurana 28
90143 - Palermo - Italy
t 091.7834427 - fax 091.7834427
laap.it - info@laap.it

Architetto e Dottore Agrotecnico Antonino Palazzolo



Numero di commessa laap: 348

N° COMMESSA

1545

**IMPIANTO AGRIVOLTAICO BRULLO 9,8 MW E OPERE DI CONNESSIONE
LIBERO CONSORZIO COMUNALE DI TRAPANI
COMUNI DI CASTELLAMMARE DEL GOLFO (TP), CUSTONACI (TP), BUSETO PALIZZOLO (TP)
VALDERICE (TP), ERICE (TP), TRAPANI E MISILISCEMI (TP)**

PROGETTO DEFINITIVO - PIANO TECNICO OPERE DI RETE E-DISTRIBUZIONE

ELABORATO

**RELAZIONE DEL PIANO PARTICELLARE DI ESPROPRIO
DELLE OPERE DI RETE**

CODICE ELABORATO

PTOE.12

NOME FILE: 1545_CART_elaborato_r00- PTOE.dwg

REV.	DATA	DESCRIZIONE REVISIONE	LAAP ARCHITECTS	Arch. Sandro Di Gangi	Arch. e Agr. Antonino Palazzolo
00	12/04/2024	PRIMA EMISSIONE	LAAP ARCHITECTS	Arch. Sandro Di Gangi	Arch. e Agr. Antonino Palazzolo
		DESCRIZIONE REVISIONE	REDATTO	VERIFICA	APPROVAZIONE

INDICE

1. PREMESSA	3
2. RIFERIMENTO NORMATIVO	6
3. PIANO PARTICELLARE DI ESPROPRIO	7
3.1. Criterio di stima	7
3.2. Modalità di Valutazione degli Indennizi dei Terreni	8
4. ALLEGATO 1	11
4.1. Valori Agricoli Medi.....	11
5. ALLEGATO 2	12
5.1. Prospetto di Calcolo delle Indennità.....	12
6. ALLEGATO 3	13
6.1. Piano Particellare di Esproprio - Cartografia.....	13

1. PREMESSA

La società LAAP Architects Srl è stata incaricata di redigere il progetto definitivo dell'impianto agrivoltaico denominato "Brullo" di potenza **9,8 MW**, ubicato nei Comuni di Castellammare del Golfo (TP) e Custonaci (TP), e delle relative opere di connessione. Il progetto è proposto dalla società Resol Brullo Srl con sede legale in Venezia (VE) via Lavaredo 44/52 CAP 30174, d'ora in avanti chiamato **Proponente**.

Nello specifico si propone la realizzazione di:

1. **Un impianto agrivoltaico** su di un'area di circa 25 ettari sita nel territorio comunale di Castellammare del Golfo (TP) e Custonaci (TP), costituito da tracker ad inseguimento solare monoassiale composti da 30 moduli fotovoltaici da 640 W disposti su una singola fila. Il Parco agrivoltaico sarà suddiviso in **2 aree d'impianto**, così nominate:
 - **Area impianto "Ancona"** ulteriormente suddiviso in due aree nominate **BA1 e BA2**
 - **Area impianto "Catuffo"** ulteriormente suddiviso in tre aree nominate **BC1, BC2 e BC3**

Al loro interno sono previste:

- mantenimento e ampliamento dell'attività colturale
- **opere di mitigazione** come fasce arboree/arbustive lungo il perimetro esterno dell'impianto
- **opere civili e idrauliche** a servizio dell'impianto e della produzione agricola

Da un punto di vista elettromeccanico, per il sistema di conversione dell'energia elettrica si è ipotizzato di installare un sistema di conversione DC/AC del tipo distribuito; tale tecnologia prevede l'adozione di inverter di piccola taglia (250 e 350 kW) installati all'interno del campo agrivoltaico in modo distribuito. Il sistema di trasformazione prevede l'installazione di trasformatori MT/BT 20/0.8 kV della taglia di 2.5 MVA e 1.25 MVA ubicati all'interno di apposite cabine di trasformazione all'interno del campo stesso (cabine di campo). Oltre all'impianto agrivoltaico verranno realizzati:

2. **Cavidotti interrati 20 kV interni al sito** per collegare le cabine di campo alla cabina di consegna CC. Verranno utilizzati cavi unipolari in formazione a trifoglio adatti alla posa direttamente interrata. All'interno dei campi le cabine di trasformazione sono collegate fra loro in entra-esce ed alla cabina di consegna;
3. Una **cabina di consegna CC** (DG 2061 Ed.9), situata nel territorio comunale di Castellammare del Golfo (TP) all'esterno dell'impianto agrivoltaico, da cui partiranno i cavidotti MT a 20 kV verso uno stallo nella cabina primaria CP AT/MT Custonaci
4. **Cavidotti interrati 20 kV esterni al sito** per il collegamento tra la cabina di consegna CC e lo stallo di consegna nella cabina primaria CP AT/MT Custonaci;
5. Un nuovo **elettrodotto RTN a 150 kV** di collegamento tra la SE "Buseto" e la Cabina Primaria di Ospedaletto, presso la quale dovrà essere realizzato uno stallo 150 kV, il cui tracciato si svilupperà per circa 12 km, ricadente nei comuni di Buseto Palizzolo (TP), Valderice (TP), Erice (TP) e Trapani, di cui la medesima società Repower Renewable s.p.a. ne è **Capofila**.
6. Un **ampliamento** della SE RTN 220/150 kV di Fulgatore.

La connessione alla rete MT di E-distribuzione è basata sulla soluzione tecnica minima generale per la connessione STMG, con codice rintracciabilità 351909565, ricevuta per l'impianto in oggetto da e-distribuzione S.p.A. Il collegamento è vincolato al potenziamento della capacità di trasformazione della CP Custonaci e alle opere del PdS Terna che prevede la realizzazione del nuovo elettrodotto RTN a 220 kV "Fulgatore - Partinico" e delle opere non previste a PdS Terna, ovvero realizzazione di un nuovo elettrodotto RTN a 150 kV di collegamento tra la SE Buseto e la Cabina Primaria di Ospedaletto e l'ampliamento della SE RTN 220/150 kV di Fulgatore.

Le opere di rete ricadono tra gli interventi sottoposti a Valutazione di Impatto Ambientale (VIA) riportati nell'allegato II-Progetti di competenza statale, della Parte Seconda del Decreto legislativo 3 aprile 2006, n. 152, all' art. 4-bis) *Elettrodotti aerei per il trasporto di energia elettrica, con tensione nominale superiore a 100 kV e con tracciato di lunghezza superiore a 10 Km.*

Il nuovo elettrodotto prevede la realizzazione di 44 tralicci di sostegno con altezza variabile tra i 28 e i 44 metri a seconda della morfologia del terreno; in cartografia ogni nuovo traliccio è numerato in ordine crescente a partire dalla SE Buseto. Vengono inoltre indicati i tralicci di vertice al quale viene associata la seguente denominazione V+n. (es. V12).

Il documento si propone di fornire una descrizione generale completa del **piano tecnico delle opere di rete e-distribuzione**, in particolar modo le opere ai punti **3 e 4** ovvero **una cabina di consegna CC (DG 2061 Ed.9) e i cavidotti interrati 20kV esterni al sito** per il collegamento tra la cabina di consegna CC e lo **stallo di consegna nella cabina primaria CP AT/MT Custonaci**.

Il documento presente riguarda il piano particellare di esproprio: in particolare nel capitolo 3 si riporta una relazione di stima mentre negli allegati si riportano i valori agricoli medi, le tabelle di calcolo e gli elaborati grafici.



Figura 1. Schema generale impianto (in rosso inquadramento delle opere di rete e-distribuzione)

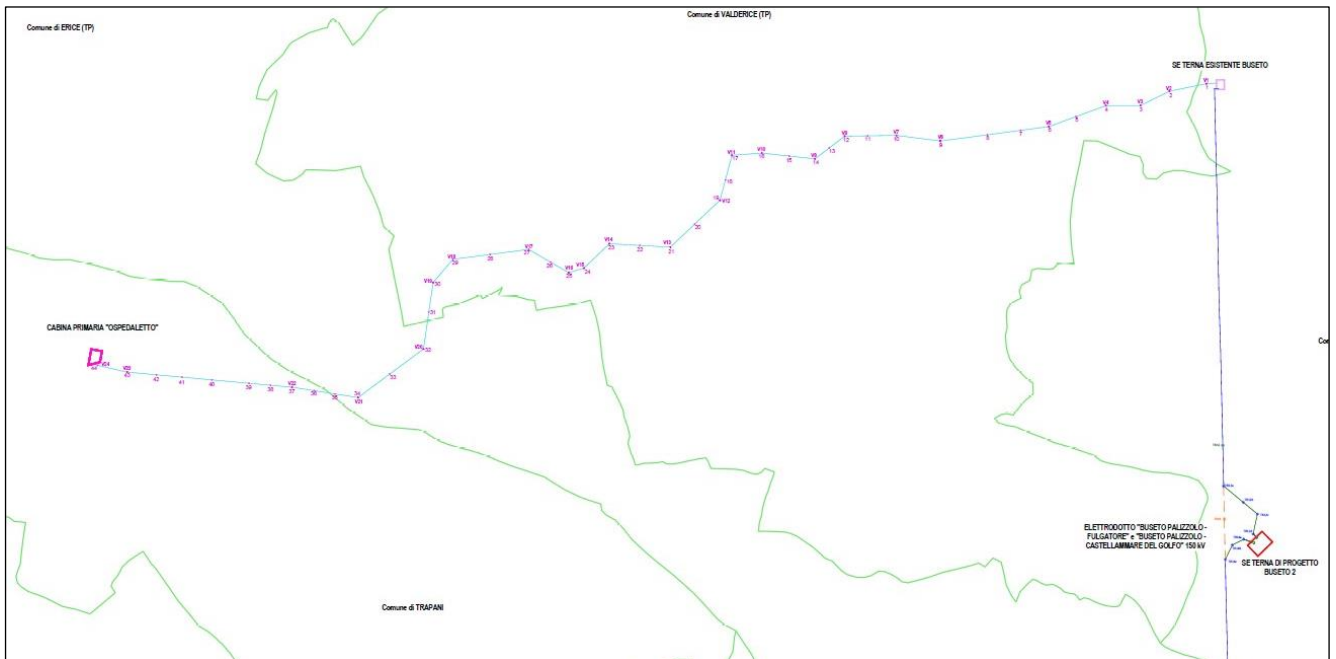


Figura 2. Schema generale delle Opere di Rete

2. RIFERIMENTO NORMATIVO

In tema di esproprio è il D.P.R. 8/06/2001 n.327 art.40 e le successive modifiche ed integrazioni che delineano il modus con il quale operare nel nostro caso, ovvero il “Testo unico delle disposizioni legislative e regolamentari in materia di espropriazione per pubblica utilità” che ha il compito di disciplinare l'espropriazione, anche a favore di privati, dei beni immobili o di diritti relativi ad immobili per l'esecuzione di opere pubbliche o di pubblica utilità attraverso un'integrazione pecuniaria corrispondente per un valore coerente.

In particolare ai sensi del Decreto legislativo n. 387/03 nata dall'attuazione della direttiva 2001/77/CE “relativa alla promozione dell'energia elettrica prodotta da fonti energetiche rinnovabili nel mercato interno dell' elettricità” si specifica all'Art 12 comma 1 che “Le opere per la realizzazione degli impianti alimentati da fonti rinnovabili, nonché le opere connesse e le infrastrutture indispensabili alla costruzione e all'esercizio degli stessi impianti, autorizzate ai sensi del comma 3, sono di pubblica utilità ed indifferibili ed urgenti”.

I diritti reali sulle aree selezionate per l'installazione dei tracker fotovoltaici previsti nel progetto, sono stati acquisiti in via preliminare mediante accordo con i relativi proprietari.

Nel prossimo capitolo verranno identificati i termini di indennità di esproprio che sono stati presi in considerazione per determinare prendendo come riferimento le disposizioni dello stesso Testo Unico.

3. PIANO PARTICELLARE DI ESPROPRIO

3.1. Criterio di stima

Oggetto della presente relazione è il calcolo delle indennità di esproprio per diritti di superficie e per servitù coattiva, relative alle aree occupate per la realizzazione dell'**impianto agrivoltaico Brullo**, in testa alla Società Repower Renewable s.p.a.

In generale, l'area scelta per l'installazione dell'impianto agrivoltaico è stata oggetto di numerose analisi che hanno consentito l'avviamento e la relativa progettazione dell'impianto. Essa infatti si è dimostrata adatta allo scopo poiché presenta una buona esposizione alla radiazione solare oltre che essere facilmente raggiunta attraverso le principali vie di comunicazione esistenti.

Le aree la cui occupazione è regolata mediante la loro acquisizione bonaria con contratto di compravendita (diritto di superficie), oltre alle aree che interessano l'**impianto agrivoltaico** (cfr. PD.14 "Relazione Piano Particellare d'Esproprio") comprendono al loro interno la **cabina di consegna CC** alla **particella 38 del foglio di mappa 10** del comune di Castellammare de Golfo (TP)

Le aree di progetto soggette a servitù coattiva interessano la seguente infrastruttura:

- **Cavidotto interrato 20 kV di collegamento tra la cabina di consegna e la CP Custonaci**

3.2. Modalità di Valutazione degli Indennizzi dei Terreni

Tabella 1. Particelle catastali interessate dalle opere di rete E-distribuzione

Opere di Rete	Comune	Foglio	Particelle
Cabina di Consegna	Castellammare del Golfo	10	38
Cavidotto 20 KV	Custonaci	182	504, 356, 308, 428, 309, 529, 526, 524, 95, 94, 93
		113	249, 238, 320, 501, 664, 319, 666, 658, 667, 657, 656, 654, 527, 653, 689, 687, 685, 650, 646, 648, 647, 644, 516, 641, 639, 637, 635, 629, 627, 625, 623, 621, 619, 617, 588, 586, 88, 581, 577, 576, 574, 572, 570, 568, 566, 567, 564, 563, 562

Indennità di esproprio

Il calcolo delle indennità di esproprio, essendo opera di pubblica utilità e realizzata da soggetto privato, viene eseguito prendendo come riferimento l'art. 36 del D.P.R. 8/06/2001 n. 327: *“Se l'espropriazione è finalizzata alla realizzazione di opere private di pubblica utilità, che non rientrino nell'ambito dell'edilizia residenziale pubblica, convenzionata, agevolata o comunque denominata, nonché nell'ambito dei piani di insediamenti produttivi di iniziativa pubblica, l'indennità di esproprio è determinata nella misura corrispondente al valore venale del bene e non si applicano le disposizioni contenute nelle sezioni seguenti.”*

Si mette in evidenza, innanzitutto, che tutte le aree interessate dalla procedura di esproprio ricadono in zona agricola. Per calcolare il valore venale medio (Vv) dei terreni non è più possibile fare riferimento al VAM (Valore Agricolo Medio) in quanto i commi 2 e 3 dell'articolo l'art. 36 del D.P.R. 8/06/2001 n. 327 sono stati dichiarati illegittimi dalla corte costituzionale. Inoltre si fa notare che “i valori agricoli medi” determinati dalla commissione provinciale per la Provincia di Trapani sono aggiornati al 05/02/2013. Per questo motivo l'indennità è stata determinata a partire dagli effettivi valori di mercato delle aree, calcolati basandosi sul confronto con i valori degli atti di compravendita dei terreni vicini e dei valori utilizzati alla stessa società, nel territorio della provincia di Trapani, per atti di compravendita dei terreni.

Soltanto per puro elemento di confronto vengono riportati nell'**allegato 1** “i valori agricoli medi”.

Detti valori medi sono riportati nella tabella riepilogativa di cui al pronunciamento della commissione in data 05/02/2013 relativamente alla regione agraria n. 2 “Colline Litorale di Erice”, dei comuni di Alcamo, Buseto Palizzolo, Castellammare Del Golfo, Custonaci, Erice, Valderice, San Vito Lo Capo.

Nella sottostante tabella 1 sono riepilogate le indennità di esproprio a mq.

Le aree che ricadono nel comune di Castellammare del Golfo (TP) sono censite al seguente foglio catastale:

Tabella 2. Indennità di esproprio a mq.

N°	Tipologia colture	Indennità CASTELLAMMARE DEL GOLFO €/mq
1	Pascolo	2,5
2	Seminativo	2,5
3	Seminativo Arborato	2,5
4	Canneto	2,5
5	Uliveto	3,5
6	Mandorleto	3,5
7	Vigneto	4,5

Indennità di servitù coattiva

L'indennità relativa all'elettrodotto/cavidotto è determinata sulla base dell'ingombro dell'intervento che interessa le particelle comprendendo un'area buffer di 4 metri nel caso del cavidotto interrato, questa viene misurata trasversalmente all'asse (considerando l'asse stesso come asse baricentrico). Per il calcolo dell'indennità viene fatto riferimento ad 1/2 del valore venale medio in quanto le opere realizzate non inficiano direttamente l'utilizzo agricolo del suolo.

Le aree che ricadono nel comune di Custonaci (TP) sono censite ai seguenti fogli catastali:

113, 182

Tabella 1. Indennità di servitù coattiva a mq.

N°	Tipologia colture	Indennità CUSTONACI - CASTELLAMMARE DEL GOLFO €/mq
1	Pascolo	1,25
2	Seminativo	1,25
3	Seminativo Arborato	1,25
4	Canneto	1,25

5	Uliveto	1,75
6	Mandorleto	1,75
7	Vigneto	2,25

Si riportano di seguito le copie dei documenti alla presente allegati e gli elaborati utilizzati per la redazione della presente:

1. Valori agricoli medi (Allegato 1);
2. Prospetto di calcolo delle indennità (Allegato 2);
3. Elaborati - Piano Particellare di Esproprio (Allegato 3).

Negli allegati 2 e 3 sopra elencati si calcolano le aree e le indennità relative alle ditte che potrebbero essere interessate da occupazione anticipata preordinata all'espropriazione e per servitù coattiva.

4. ALLEGATO 1

4.1. Valori Agricoli Medi



Valori Agricoli Medi della provincia

Annualità 2013

Dati Pronunciamento Commissione Provinciale

Pubblicazione sul BUR

n.4 del 05/02/2013

n.- del-

COLTURA	REGIONE AGRARIA N°: 1 COLLINE DEL BELICE E DEL FIUME FREDDO Comuni di: CALATAFIMI SEGESTA, GIBELLINA, PARTANNA, POGGIOREALE, SALAPARUTA, SALEMI, SANTA NINFA, VITA				REGIONE AGRARIA N°: 2 COLLINE LITORALE DI ERICE Comuni di: ALCAMO, BUSETO PALIZZOLO, CASTELLAMMARE DEL GOLFO, CUSTONACI, ERICE, VALDERICE, SAN VITO LO CAPO			
	Valore Agricolo (Euro/Ha)	Sup. > 5%	Coltura più redditizia	Informazioni aggiuntive	Valore Agricolo (Euro/Ha)	Sup. > 5%	Coltura più redditizia	Informazioni aggiuntive
AGRUMETO	39000,00				40000,00			
BOSCO D'ALTO FUSTO	6000,00				6500,00			
CANNETO	6900,00				7000,00			
FICODINDIETO	12500,00				9100,00			
FICODINDIETO IRRIGUO	19500,00				17000,00			
FRUTTETO	22000,00				24000,00			
INCOLTO PRODUTTIVO	3500,00				4000,00			
MANDORLETO	8000,00				8200,00			
ORTO	16000,00				20000,00			
ORTO IRRIGUO	31500,00				35000,00			
PASCOLO	4000,00				4200,00			
PASCOLO ARBORATO	4200,00				5000,00			
SEMINATIVO	6200,00				7300,00			
SEMINATIVO ARBORATO	7100,00				8300,00			
SEMINATIVO IRRIGUO	12200,00				14300,00			



Valori Agricoli Medi della provincia

Annualità 2013

Dati Pronunciamento Commissione Provinciale

Pubblicazione sul BUR

n.4 del 05/02/2013

n.- del -

COLTURA	REGIONE AGRARIA N°: 1 COLLINE DEL BELICE E DEL FIUME FREDDO Comuni di: CALATAFIMI SEGESTA, GIBELLINA, PARTANNA, POGGIOREALE, SALAPARUTA, SALEMI, SANTA NINFA, VITA				REGIONE AGRARIA N°: 2 COLLINE LITORALE DI ERICE Comuni di: ALCAMO, BUSETO PALIZZOLO, CASTELLAMMARE DEL GOLFO, CUSTONACI, ERICE, VALDERICE, SAN VITO LO CAPO			
	Valore Agricolo (Euro/Ha)	Sup. > 5%	Coltura più redditizia	Informazioni aggiuntive	Valore Agricolo (Euro/Ha)	Sup. > 5%	Coltura più redditizia	Informazioni aggiuntive
SOMMACCHETO	3100,00				3200,00			
SUGHERETO	5500,00				6000,00			
TERRENO DESTINATO A COLTIVAZIONE IN SERRA	42000,00				42000,00			
ULIVETO	26500,00				27500,00			
ULIVETO IRRIGUO	34000,00				33000,00			
VIGNETO A SPALLIERA	27500,00				29000,00			
VIGNETO A SPALLIERA IRRIGUO	33000,00	SI	SI		36000,00	SI	SI	
VIGNETO A TENDONE	38000,00				39000,00			
VIGNETO ALBERELLO	15500,00				17500,00			
VIGNETO ALBERELLO IRRIGUO	18500,00				22000,00			
VIGNETO ULIVETO	22500,00				24000,00			
VIVAIO	85000,00				87000,00			

5. ALLEGATO 2

5.1. Prospetto di Calcolo delle Indennità

IMPIANTO AGRIVOLTAICO BRULLO 9,8 MW E OPERE DI CONNESSIONE, LIBERO CONSORZIO COMUNALE DI TRAPANI - COMUNI DI CUSTONACI (TP), CASTELLAMMARE DEL GOLFO (TP), BUSETO PALIZZOLO (TP), VALDERICE (TP), ERICE (TP), TRAPANI E MISLISCEMI (TP)

Dati Catastali													Valori medi venali		DIRITTO DI SUPERFICIE (acquisizione bonaria di superficie con contratto di compravendita)		SERVITÙ NUOVO CAVIDOTTO 20 kV		
N. Ditta	N. Scheda	Comune	Foglio	Particella	Proprietà	Cod. Fiscale	Titolo	Quota	Tipologia coltura	Valore medio venale (€/mq)	Valore medio venale / 2 (€/mq)	Superficie acquisita (mq)	Indennità superficie acquisita - V.V. x S.E. (€)	Superficie di servitù (mq) (1 x 4) o (1 x 2 se in mezzeria)	Indennità superficie - (V.V./ 2) x S.S. (€)	Indennità totale per ditta (€)			
CABINA DI CONSEGNA "CC"																			
1	1	Castellamare del Golfo (TP)	10	38	ROSSELLI ANDREA nato a VALDERICE (TP) il 18/06/1943	RSSNDR43H18G319D	Proprieta'	1/1	SEMINATIVO	2,5	1,25	13140	32850			32850,00			
CAVIDOTTI 20 kV																			
2	5	182	504	MINAUDO ROSA nato/a a SAN VITO LO CAPO (TP) il 20/05/1911		Proprieta'	1/1	VIGNETO	4,5	2,25			307,36	691,56	691,56				
3	5		356	LA SALA CATERINA nata a VALDERICE (TP) il 02/11/1939	LSLCRN39S42G319R	Proprieta'	1/1	VIGNETO	4,5	2,25			215,84	485,64	485,64				
4	5		308	PERNICIARO ANTONINA MARGHERITA nata a ERICE (TP) il 19/02/1943	PRNNNN43B59D423P	Proprieta'	1/3	SEMIN ARBOR	2,5	1,25			112,44	140,55	140,55				
				SCARCELLA JOSEPH nato a STATI UNITI D'AMERICA (EE) il 29/04/1969	SCRJPH69D29Z404I	Proprieta'	1/3												
5	5		428	POMA PALMA nata a CUSTONACI (TP) il 10/03/1961	PMOPLM61C50D234A	Proprieta'	1/1	SEMIN ARBOR	2,5	1,25			13,62	17,03	17,03				
				MAZZARA GIUSEPPA nata a VALDERICE (TP) il 11/03/1952	MZZGPP52C51G319U	Proprieta'	4/6	SEMIN ARBOR	2,5	1,25			45,28	56,60	56,60				
6	5		309	NOTO ANTONINA nata a ERICE (TP) il 22/03/1983	NTONNN83C62D423Z		1/6												
7	5		529	SPEZIA ANTONINA nata a VALDERICE (TP) il 12/08/1966	SPZNNN66M52G319Y	Proprieta'	1/1	SEMIN ARBOR	2,5	1,25			211,88	264,85	264,85				
				8	5	526	SPEZIA ANTONINA nata a VALDERICE (TP) il 12/08/1966	SPZNNN66M52G319Y	Proprieta'	1/1	SEMINATIVO	2,5	1,25			35,36	44,20	44,20	
9	5		524	SPEZIA ANTONINA nata a VALDERICE (TP) il 12/08/1966	SPZNNN66M52G319Y	Proprieta'	1/1	INTESTAZIONE MANCANTE	2,5	1,25			44,00	55,00	55,00				
10	5		95	RUGGIRELLO ANNA nata a SAN VITO LO CAPO (TP) il 13/01/1899	RGGNNA99A53I407J	Comproprietario per	5/6	CANNETO	2,5	1,25			31,00	38,75	38,75				
				RUGGIRELLO CATERINA nato/a a SAN VITO LO CAPO (TP) il 18/07/1890			5/6												
				RUGGIRELLO CRISTOFORO nato a SAN VITO LO CAPO (TP) il 18/12/1903	RGGCST03T18I407E		5/6												
				RUGGIRELLO DIEGO nato a SAN VITO LO CAPO (TP) il 14/01/1887	RGGDGI87A14I407W		5/6												
				RUGGIRELLO FRANCESCA nata a SAN VITO LO CAPO (TP) il 14/03/1896	RGGFNC96C54I407G	Proprieta'	1/48												
				PELLEGRINO GIADA MARIA nata a ERICE (TP) il 26/07/1988	PLLMGR88L66D423C		1/48												
				PELLEGRINO MARIA STELLA nata a ERICE (TP) il 17/12/1985	PLLMST85T57D423M		1/48												
				PELLEGRINO MATTEO nato a ERICE (TP) il 13/12/1995	PLLMTT95T13D423C		1/48												
RUGGIRELLO ROSARIA nata a SAN VITO LO CAPO (TP) il 08/03/1962	RGGRSR62C48I407Y		4/48																
11	5		94	PERAINO FRANCESCA nata a SAN VITO LO CAPO (TP) il 08/11/1914	PRNFNC14S48I407K	Proprieta'	1/1	CANNETO	2,5	1,25			96,68	120,85	120,85				
12	5	93	INTESTAZIONE MANCANTE				CANNETO	2,5	1,25			69,96	87,45	87,45					
13	5	249	RANDAZZO CATERINA nata a CASOLI (CH) il 12/03/1982	RNDCRN82C52B985A	Proprieta'	1/1	VIGNETO	4,5	2,25			42,40	95,40	95,40					
14	5	238	BURDUA SALVATORE nato a SAN VITO LO CAPO (TP) il 19/05/1920	BRDSVT20E19I407L	Proprieta'	1/1	PASCOLO	2,5	1,25			73,08	164,43	164,43					
							VIGNETO	4,5	2,25										
15	5	320	BURDUA SALVATORE nato a SAN VITO LO CAPO (TP) il 19/05/1920	BRDSVT20E19I407L	Proprieta'	1/1	SEMINATIVO	2,5	1,25			44,96	56,20	56,20					
16	5	501	BURDUA SALVATORE nato a SAN VITO LO CAPO (TP) il 19/05/1920	BRDSVT20E19I407L	Proprieta'	1/1	SEMINATIVO	2,5	1,25			49,36	61,70	61,70					
17	5	664	BURDUA SALVATORE nato a SAN VITO LO CAPO (TP) il 19/05/1920	BRDSVT20E19I407L	Proprieta'	1/1	PASCOLO	2,5	1,25			31,96	71,91	71,91					
							VIGNETO	4,5	2,25										
18	5	319	BURDUA SALVATORE nato a SAN VITO LO CAPO (TP) il 19/05/1920	BRDSVT20E19I407L	Proprieta'	1/1	VIGNETO	4,5	2,25			98,32	221,22	221,22					
19	5	666	BURDUA SALVATORE nato a SAN VITO LO CAPO (TP) il 19/05/1920	BRDSVT20E19I407L	Proprieta'	1/1	VIGNETO	4,5	2,25			192,20	432,45	432,45					
20	5	658	RUGGIRELLO ANNA nata a SAN VITO LO CAPO (TP) il 13/01/1899	RGGNNA99A53I407J	Comproprietario per	5/6	VIGNETO	4,5	2,25			93,48	210,33	210,33					
			RUGGIRELLO CATERINA nato/a a SAN VITO LO CAPO (TP) il 18/07/1890			5/6													
			RUGGIRELLO CRISTOFORO nato a SAN VITO LO CAPO (TP) il 18/12/1903	RGGCST03T18I407E		5/6													
			RUGGIRELLO DIEGO nato a SAN VITO LO CAPO (TP) il 14/01/1887	RGGDGI87A14I407W		5/6													
			RUGGIRELLO FRANCESCA nata a SAN VITO LO CAPO (TP) il 14/03/1896	RGGFNC96C54I407G	Proprieta'	1/48													
			PELLEGRINO GIADA MARIA nata a ERICE (TP) il 26/07/1988	PLLMGR88L66D423C		1/48													
			PELLEGRINO MARIA STELLA nata a ERICE (TP) il 17/12/1985	PLLMST85T57D423M		1/48													
PELLEGRINO MATTEO nato a ERICE (TP) il 13/12/1995	PLLMTT95T13D423C	1/48																	

IMPIANTO AGRIVOLTAICO BRULLO 9,8 MW E OPERE DI CONNESSIONE, LIBERO CONSORZIO COMUNALE DI TRAPANI - COMUNI DI CUSTONACI (TP), CASTELLAMMARE DEL GOLFO (TP), BUSETO PALIZZOLO (TP), VALDERICE (TP), ERICE (TP), TRAPANI E MISLISCEMI (TP)

N. Ditta	N. Scheda	Comune	Foglio	Particella	Proprietà	Cod. Fiscale	Titolo	Quota	Tipologia coltura	Valori medi venali		DIRITTO DI SUPERFICIE (acquisizione bonaria di superficie con contratto di compravendita)		SERVITÙ NUOVO CAVIDOTTO 20 kV		Indennità totale per ditta (€)
										Valore medio venale (€/mq)	Valore medio venale / 2 (€/mq)	Superficie acquisita (mq)	Indennità superficie acquisita - V.V. x S.E. (€)	Superficie di servitù (mq) (1 x 4) o (1 x 2 se in mezzeria)	Indennità superficie - (V.V./ 2) x S.S. (€)	
					PELLEGRINO SERENA nata a ERICE (TP) il 12/09/1990	PLLSRN90P52D423I		1/48								
					RUGGIRELLO ROSARIA nata a SAN VITO LO CAPO (TP) il 08/03/1962	RGGRSR62C48I407Y		4/48								
21	5			667	AGOSTA FRANCESCO nato a SAN VITO LO CAPO (TP) il 22/11/1922	GSTFNC22S22I407E	Proprieta'	1/2	VIGNETO	4,5	2,25			127,72	287,37	287,37
					REINA GIUSEPPA nata a SAN VITO LO CAPO (TP) il 01/12/1923	RNEGPP23T41I407K		1/2								
22	6			657	CASTIGLIONE LEONARDO nato a SAN VITO LO CAPO (TP) il 16/09/1921	CSTLRD21P16I407O	Proprieta'	1/4	SEMINATIVO	2,5	1,25			47,08	58,85	58,85
					LORIA ANDREA nato a SAN VITO LO CAPO (TP) il 29/05/1938	LRONDR38E29I407U		1/4								
					PELLEGRINO VITO nato a SAN VITO LO CAPO (TP) il 20/04/1916	PLLVTI16D20I407H		1/4								
					RUGGIRELLO VITO FU STEFANO			1/4								
23	6			656	CARADONNA GIUSEPPE nato a SAN VITO LO CAPO (TP) il 23/06/1934	CRDGP34H23I407U	Proprieta'	1/1	SEMINATIVO	2,5	1,25			192,20	240,25	240,25
24	6			654	REINA GIUSEPPINA nata a VALDERICE (TP) il 29/05/1931	RNEGPP31E69G319D	Proprieta'	1/1	SEMINATIVO	2,5	1,25			188,44	235,55	235,55
25	6			527	CATANESE GASPARE nato a ERICE (TP) il 25/02/1980	CTNGPR80B25D423V	Proprieta'	1/1	VIGNETO	4,5	2,25			170,96	384,66	384,66
26	6			653	CASTIGLIONE FRANCESCO nato a CUSTONACI (TP) il 05/08/1930	CSTFNC30M05D234S	Proprieta'	1/1	VIGNETO	4,5	2,25			314,60	707,85	707,85
27	6			689	RADO CATERINA ; FU VINCENZO MAR MAZZARA		Proprieta'	1/1	VIGNETO	4,5	2,25			261,08	587,43	587,43
28	6			687	CASTIGLIONE FRANCESCO nato a CUSTONACI (TP) il 05/08/1930	CSTFNC30M05D234S	Proprieta'	1/1	VIGNETO	4,5	2,25			275,80	620,55	620,55
29	6			685	CATANESE PAOLA nato/a a CUSTONACI (TP) il 27/01/1921		Proprieta'	1/1	SEMINATIVO	2,5	1,25			173,96	217,45	217,45
30	6			650	CATANESE PAOLA nato/a a CUSTONACI (TP) il 27/01/1921		Proprieta'	1/1	VIGNETO	4,5	2,25			147,56	332,01	332,01
31	6			646	DI GREGORIO VINCENZO nato a CUSTONACI (TP) il 07/04/1957	DGRVCN57D07D234U	Proprieta'	1/1	VIGNETO	4,5	2,25			9,04	20,34	20,34
32	6	Custonaci (Tp)		648	VULTAGGIO CATERINA nata a TRAPANI (TP) il 11/11/1960	VLTCRN60S51L331H	Proprieta'	1/3	VIGNETO	4,5	2,25			264,28	594,63	594,63
					VULTAGGIO LINA DANIELA nata a ERICE (TP) il 19/02/1971	VLTLNI71B59D423J		1/3								
					VULTAGGIO ROSA nata a TRAPANI (TP) il 05/07/1956	VLTRSO56L45L331J		1/3								
					VULTAGGIO SALVATORE nato a CUSTONACI (TP) il 15/11/1926	VLTSTV26S15D234J		1/3								
33	7			647	DI GREGORIO VINCENZO nato a CUSTONACI (TP) il 07/04/1957	DGRVCN57D07D234U	Proprieta'	1/1	SEMINATIVO	2,5	1,25			70,08	87,60	87,60
34	7			644	ALBERTI ANDREA nato a CUSTONACI (TP) il 24/07/1949	LBRNDR49L24D234Z	Proprieta'	1/3	VIGNETO	4,5	2,25			102,64	230,94	230,94
					ALBERTI MATTIA nata a CUSTONACI (TP) il 16/04/1945	LBRMTT45D56D234P		1/3								
					ALBERTI VINCENZA nata a CUSTONACI (TP) il 19/01/1942	LBRVCN42A59D234G		1/3								
35	7			516	ALBERTI BALDASSARE nato a CUSTONACI (TP) il 16/08/1929	LBRBDS29M16D234D	Proprieta'	3/9	VIGNETO	4,5	2,25			107,92	242,82	242,82
					ALBERTI CATERINA nata a CUSTONACI (TP) il 16/02/1932	LBRRCN32B56D234H		3/9								
					ALBERTI CATERINA ALESSANDRA nata a SVIZZERA (EE) il 27/12/1975	LBRRCN75T67Z133A		1/9								
					RTI ROSALBA nata a CUSTONACI (TP) il 08/05/1970	LBRRLB70E48D234A		1/9								
					TESTAGROSSA PAOLA nata a VALDERICE (TP) il 29/12/1943	TSTPLA43T69G319X		1/9								
36	7			641	SANCLEMENTE VITO nato a CUSTONACI (TP) il 13/05/1949	SNCVTI49E13D234Y	Proprieta'	1/1	ULIVETO	3,5	1,75			200,24	350,42	350,42
37	7			639	MANGIAPANE GIUSEPPE nato/a a CUSTONACI (TP) il 05/05/1932		Conproprieta'		VIGNETO	4,5	2,25			68,04	153,09	153,09
					MANGIAPANE SALVATORE nato a CUSTONACI (TP) il 22/04/1935	MNGSVT35D22D234J										
					MANGIAPANE VINCENZA nato/a a CUSTONACI (TP) il 30/10/1929											
38	7			637	MANGIAPANE GIUSEPPE nato a CUSTONACI (TP) il 05/12/1932	MNGGPP32T05D234W	Proprieta'	1/1	VIGNETO	4,5	2,25			69,92	157,32	157,32
39	7			635	BARONE VINCENZO nato a VALDERICE (TP) il 22/01/1934	BRNVCN34A22G319A	Proprieta'	1/2	SEMINATIVO	2,5	1,25			72,24	90,30	90,30
					ZICHICHI ROSARIA nata a CUSTONACI (TP) il 09/07/1940	ZCHRSR40L49D234Q		1/2								
40	7			629	NOTO CATERINA nata a CUSTONACI (TP) il 21/06/1955	NTOCRN55H61D234E	Proprieta'	1/3	SEMINATIVO	2,5	1,25			174,20	217,75	217,75
					NOTO MARIO nato a CUSTONACI (TP) il 28/09/1949	NTOMRA49P26D234Y		1/3								
					RUGGIRELLO ANGELA nata a VALDERICE (TP) il 23/04/191	RGGNGL17D63G319A		1/3								
41	7			627	MAZZARA GIUSEPPA nata a VALDERICE (TP) il 11/03/1952	MZZGPP52C51G319U	Proprieta'	1/3	VIGNETO	4,5	2,25			79,64	179,19	179,19
					NOTO ANTONINA nata a ERICE (TP) il 22/03/1983	NTONNN83C62D423Z		1/3								
					NOTO SABRINA GIUSEPPA nata a ERICE (TP) il 22/04/1989	NTOSRN89D62D423A		1/3								
42	7			625	RUGGIRELLO FRANCESCA nata a CUSTONACI (TP) il 04/11/1949	RGGFNC49S44D234P	Proprieta'	1/2	SEMINATIVO	2,5	1,25			75,40	94,25	94,25
					RUGGIRELLO NICOLO' nato a CUSTONACI (TP) il 16/08/1955	RGGNCL55M16D234A		1/2								

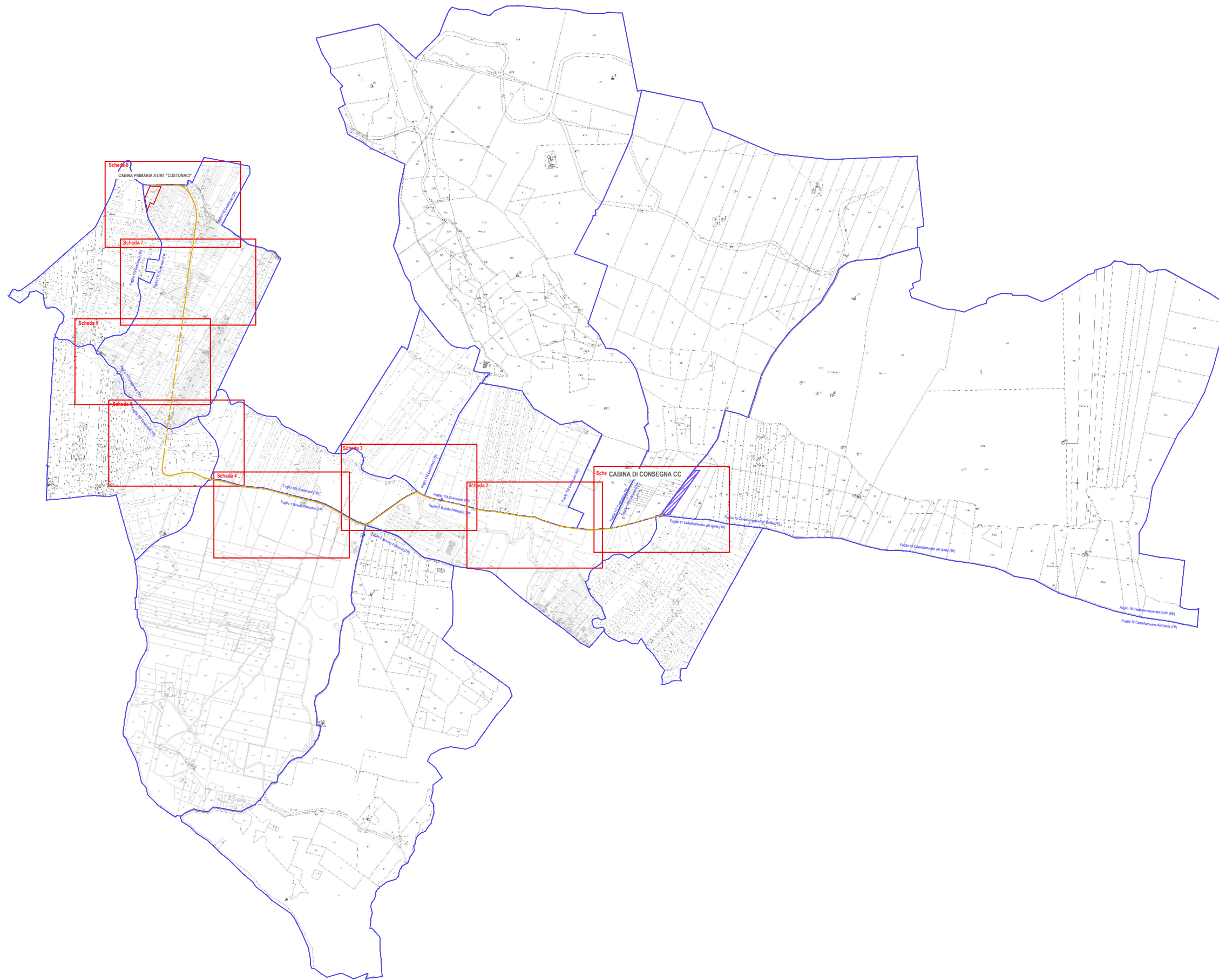
IMPIANTO AGRIVOLTAICO BRULLO 9,8 MW E OPERE DI CONNESSIONE, LIBERO CONSORZIO COMUNALE DI TRAPANI - COMUNI DI CUSTONACI (TP), CASTELLAMMARE DEL GOLFO (TP), BUSETO PALIZZOLO (TP), VALDERICE (TP), ERICE (TP), TRAPANI E MISILISCEMI (TP)

Dati Catastali										Valori medi venali		DIRITTO DI SUPERFICIE (acquisizione bonaria di superficie con contratto di compravendita)		SERVITÙ NUOVO CAVIDOTTO 20 kV		
N. Ditta	N. Scheda	Comune	Foglio	Particella	Proprietà	Cod. Fiscale	Titolo	Quota	Tipologia coltura	Valore medio venale (€/mq)	Valore medio venale / 2 (€/mq)	Superficie acquisita (mq)	Indennità superficie acquisita - V.V. x S.E. (€)	Superficie di servitù (mq) (l x 4) o (l x 2 se in mezzeria)	Indennità superficie - (V.V./ 2) x S.S. (€)	Indennità totale per ditta (€)
43	7			623	NOTO BIAGIO ; FU PIETRO		Proprieta'	1/1	SEMINATIVO	2,5	1,25			16,98	21,23	21,23
44	7			621	NOTO BIAGIO ; FU PIETRO		Proprieta'	1/1	SEMINATIVO	2,5	1,25			99,24	124,05	124,05
45	7			619	CASSARA' ANTONINA nata a ERICE (TP) il 15/10/1981	CSSNNN81R55D423S	Proprieta'	1/6	VIGNETO	4,5	2,25			274,72	618,12	618,12
					CASSARA' ANTONINA nata a ERICE (TP) il 15/10/1981	CSSNNN81R55D423S		1/2								
					CASSARA VINCENZO nato a PALERMO (PA) il 10/03/1946	CSSVCN46C10G273R		4/12								
46	7			617	CASSARA' ANTONINA nata a ERICE (TP) il 15/10/1981	CSSNNN81R55D423S	Proprieta'	1/6	VIGNETO	4,5	2,25			251,12	565,02	565,02
					CASSARA' ANTONINA nata a ERICE (TP) il 15/10/1981	CSSNNN81R55D423S		1/2								
					CASSARA VINCENZO nato a PALERMO (PA) il 10/03/1946	CSSVCN46C10G273R		4/12								
47	8			588	PALMERI LEONARDA nata a CUSTONACI (TP) il 27/02/1943	PLMLRD43B67D234F	Proprieta'	1/1	SEMINATIVO	2,5	1,25			121,60	152,00	152,00
48	8			586	NESSUNA INTESTAZIONE			1/1	VIGNETO	4,5	2,25			152,08	342,18	342,18
49	8			88	NESSUNA INTESTAZIONE			1/1	SEMINATIVO	2,5	1,25			50,16	62,70	62,70
50	8			581	ANGELO ANTONINA nata a CUSTONACI (TP) il 02/03/1944	NGLNNN44C42D234T	Proprieta'	1/2	SEMINATIVO	2,5	1,25			218,72	273,40	273,40
					CASTRONOVO VTO nato a CUSTONACI (TP) il 08/11/1934	CSTVTO34S08D234S		1/2								
51	8			577	CIPPONERI FRANCESCO nato a CUSTONACI (TP) il 24/12/1942	CPPFNC41T24D234B	Proprieta'	1/1	SEMINATIVO	2,5	1,25			168,00	294,00	294,00
									ULIVETO	3,5	1,75					
52	8			576	CIPPONERI FRANCESCO nato a CUSTONACI (TP) il 24/12/1942	CPPFNC41T24D234B	Proprieta'	1/1	SEMINATIVO	2,5	1,25			182,76	319,83	319,83
									ULIVETO	3,5	1,75					
53	8			574	CIPPONERI FRANCESCO nato a CUSTONACI (TP) il 24/12/1941	CPPFNC41T24D234B	Proprieta'	1/1	SEMINATIVO	2,5	1,25			54,60	68,25	68,25
54	8			572	TOSTO ANNA nata a VALDERICE (TP) il 27/04/1946	TSTNNA46D67G319D	Proprieta'	2/4	SEMINATIVO	2,5	1,25			90,56	113,20	113,20
					SANCLEMENTE MARIA GRAZIA nata a ERICE (TP) il 22/05/1984	SNCMGR84E62D423I		1/4								
					SANCLEMENTE MARIO nato a ERICE (TP) il 21/02/1982	SNCMRA82B21D423Q		1/4								
55	8			570	SANCLEMENMTE VITO nato a CUSTONACI (TP) il 13/05/1949	SNCVTI49E13D234Y	Proprieta'	1/1	SEMINATIVO	2,5	1,25			76,95	96,19	96,19
56	8			568	BASILICO' ENRICO		Proprieta'		SEMINATIVO	2,5	1,25			124,52	155,65	155,65
57	8			566	TOSTO ANNA nata a VALDERICE (TP) il 27/04/1946	TSTNNA46D67G319D	Proprieta'	2/4	SEMINATIVO	2,5	1,25			27,64	34,55	34,55
					SANCLEMENTE MARIA GRAZIA nata a ERICE (TP) il 22/05/1984	SNCMGR84E62D423I		1/4								
					SANCLEMENTE MARIO nato a ERICE (TP) il 21/02/1982	SNCMRA82B21D423Q		1/4								
60	8			567	TOSTO ANNA nata a VALDERICE (TP) il 27/04/1946	TSTNNA46D67G319D	Proprieta'	2/4	SEMINATIVO	2,5	1,25			35,52	44,40	44,40
					SANCLEMENTE MARIA GRAZIA nata a ERICE (TP) il 22/05/1984	SNCMGR84E62D423I		1/4								
					SANCLEMENTE MARIO nato a ERICE (TP) il 21/02/1982	SNCMRA82B21D423Q		1/4								
61	8			564	MAZZARA CARMELA nata a CUSTONACI (TP) il 04/05/1944	MZZCML44E44D234W	Proprieta'	1/1	SEMINATIVO	2,5	1,25			53,44	66,80	66,80
62	8			563	MAZZARA ROSA nata a CUSTONACI (TP)	MZZRSO50M69D234F	Proprieta'	1/1	SEMINATIVO	2,5	1,25			57,88	72,35	72,35
63	8			562	MAZZARA CARMELA nata a CUSTONACI (TP) il 04/05/1944	MZZCML44E44D234W	Proprieta'	1/1	SEMINATIVO	2,5	1,25			72,16	90,20	90,20

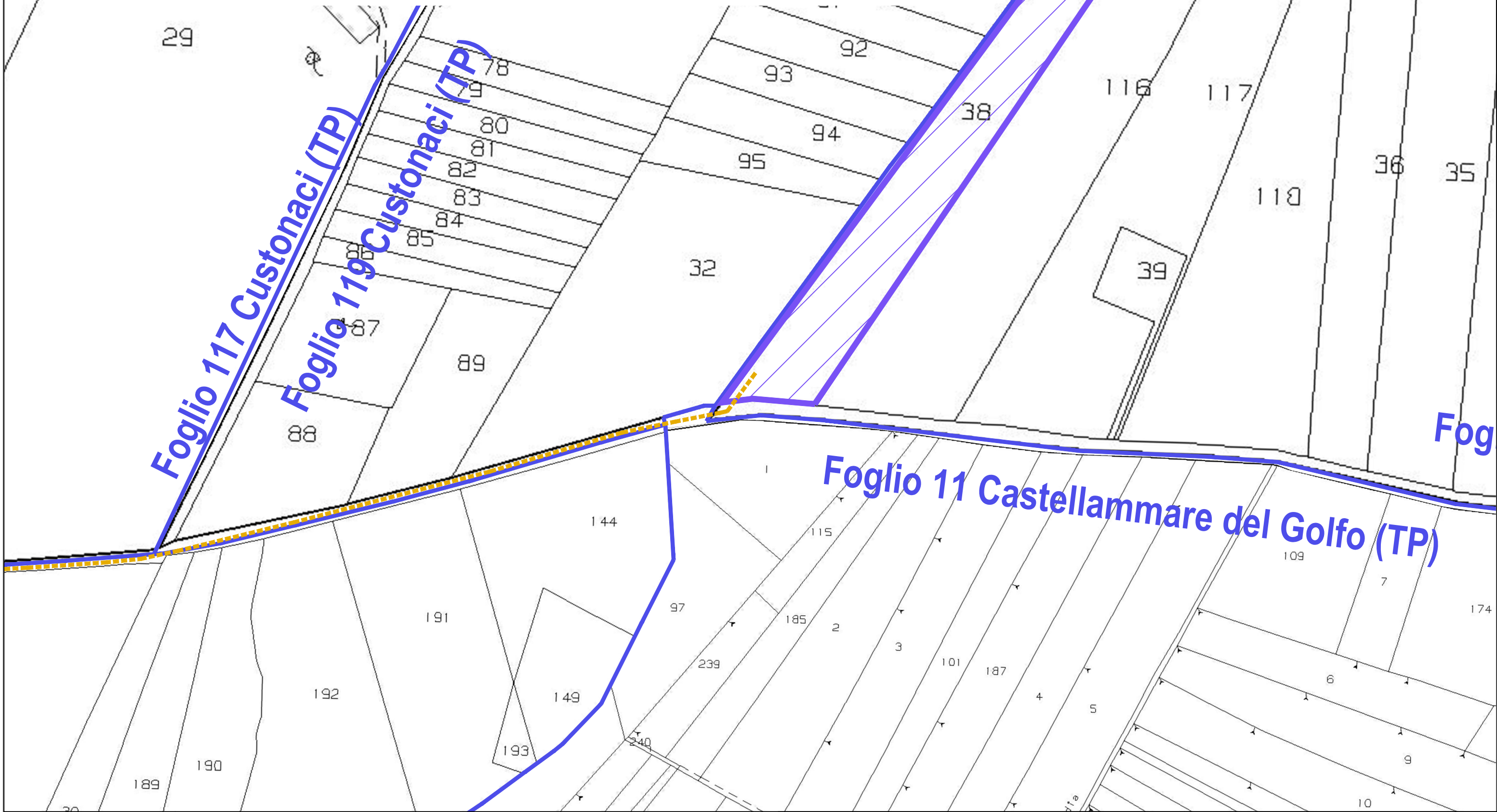
45 770,85

6. ALLEGATO 3

6.1. Piano Particellare di Esproprio - Cartografia



CABINA DI CONSEGNA CC



PROPONENTE:
REPOWER
 L'energia che ti serve.

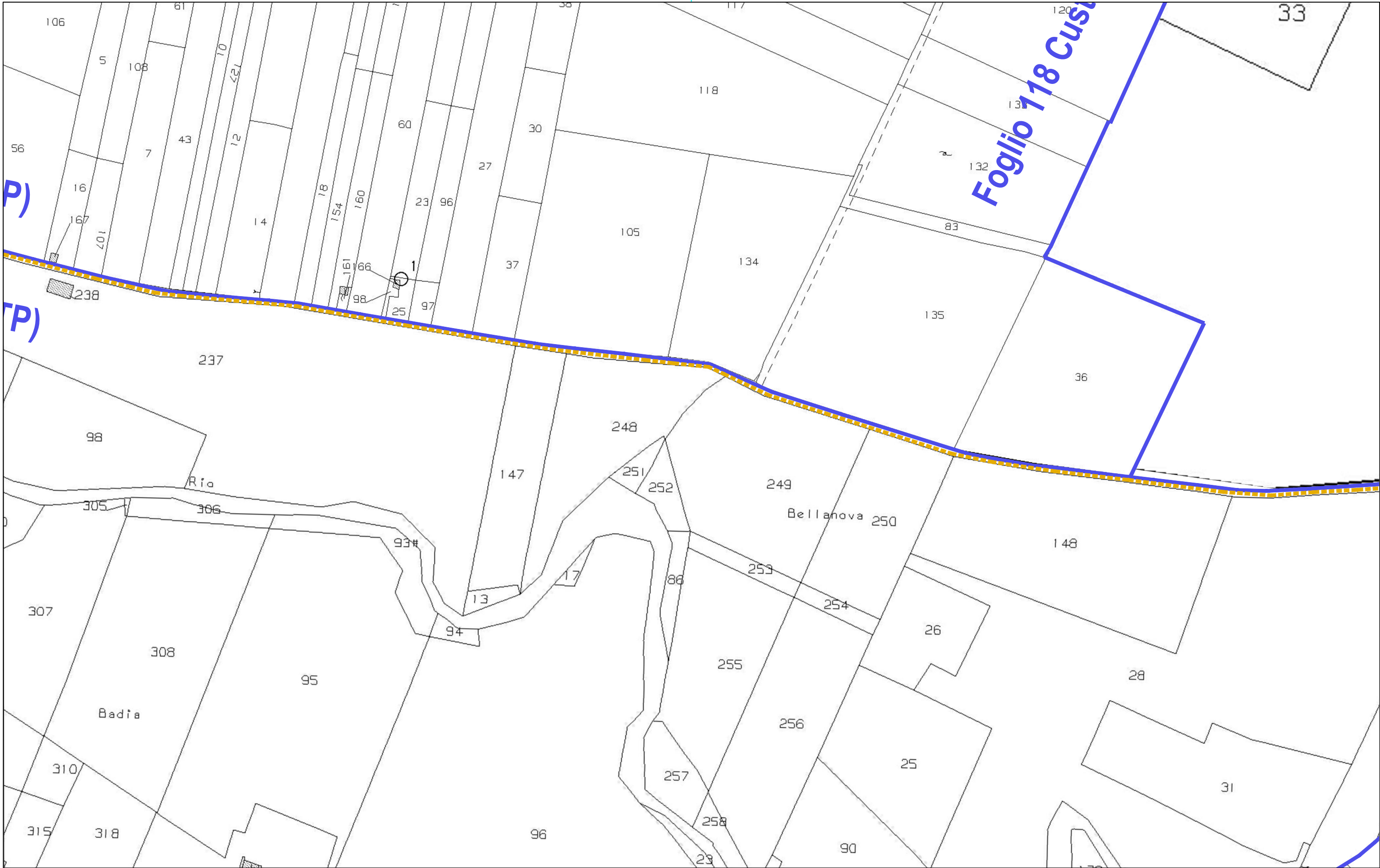
IMPIANTO AGRIVOLTAICO BRULLO 9,8 MW E OPERE DI CONNESSIONE
 LIBERO CONSORZIO COMUNALE DI TRAPANI
 COMUNI DI CUSTONACI (TP), CASTELLAMMARE DEL GOLFO (TP),
 BUSETO PALIZZOLO (TP), VALDERICE (TP), ERICE (TP), TRAPANI E MISILISCEMI (TP)
 RELAZIONE DEL PIANO PARTICELLARE DI ESPROPRIO DELLE OPERE DI RETE

LEGENDA Piano Particellare di Esproprio

- - - NUOVO CAVIDOTTO INTERRATO 20 kV
- CONFINE FOGLI CATASTALI
- ACQUISIZIONE BONARIA DI SUPERFICIE CON CONTRATTO DI COMPRAVENDITA

PTOE.12
Scheda 1

scala 1:2.000



Foglio 118 Cus

P)

TP)

LEGENDA Piano Particellare di Esproprio

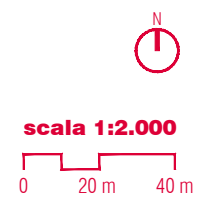
- NUOVO CAVIDOTTO INTERRATO 20 kV
- CONFINE FOGLI CATASTALI

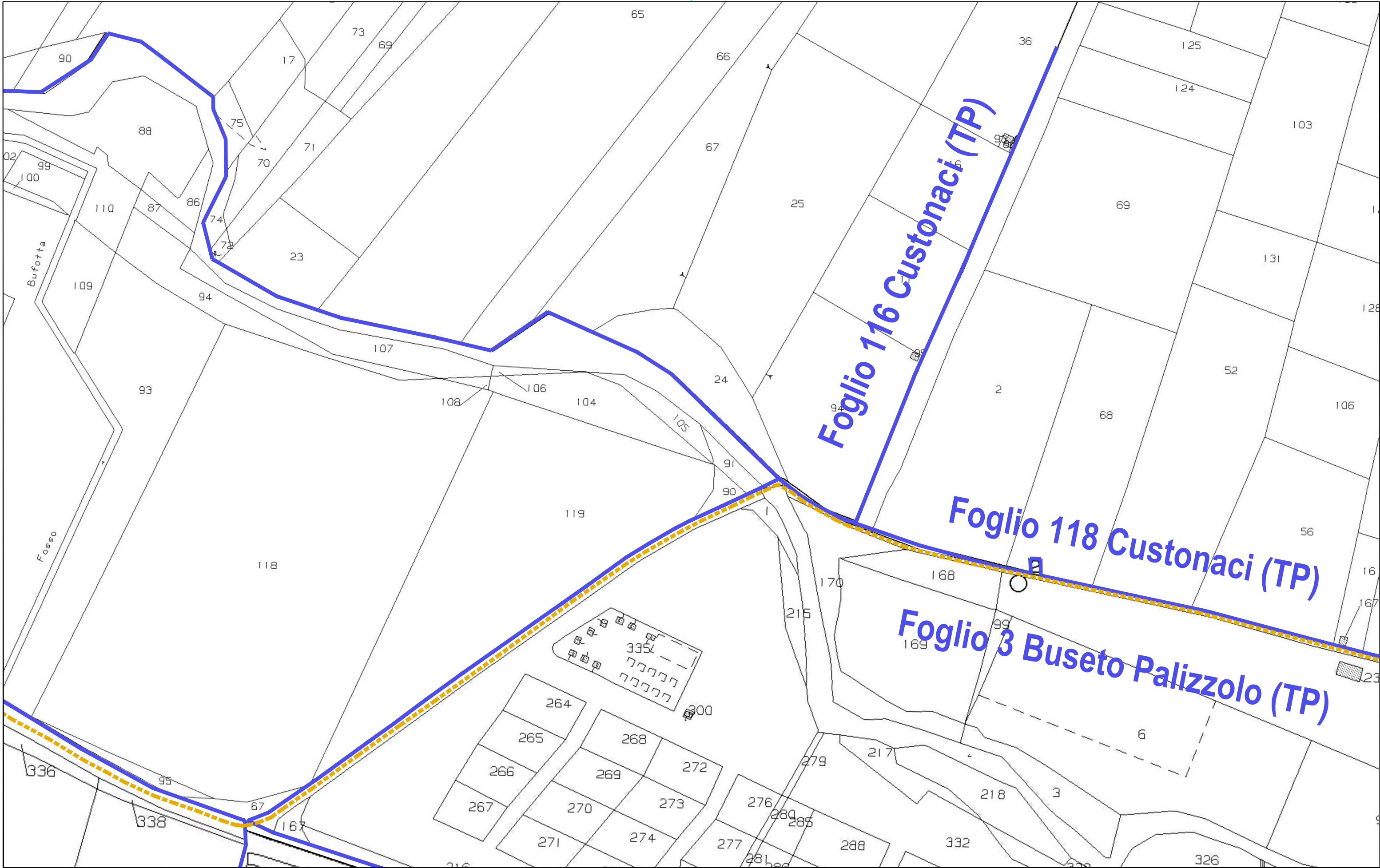
PROPONENTE:
REPOWER
 L'energia che ti serve.

IMPIANTO AGRIVOLTAICO BRULLO 9,8 MW E OPERE DI CONNESSIONE
 LIBERO CONSORZIO COMUNALE DI TRAPANI
 COMUNI DI CUSTONACI (TP), CASTELLAMMARE DEL GOLFO (TP),
 BUSETO PALIZZOLO (TP), VALDERICE (TP), ERICE (TP), TRAPANI E MISILISCEMI (TP)
 RELAZIONE DEL PIANO PARTICELLARE DI ESPROPRIO DELLE OPERE DI RETE

PTOE.12

Scheda 2





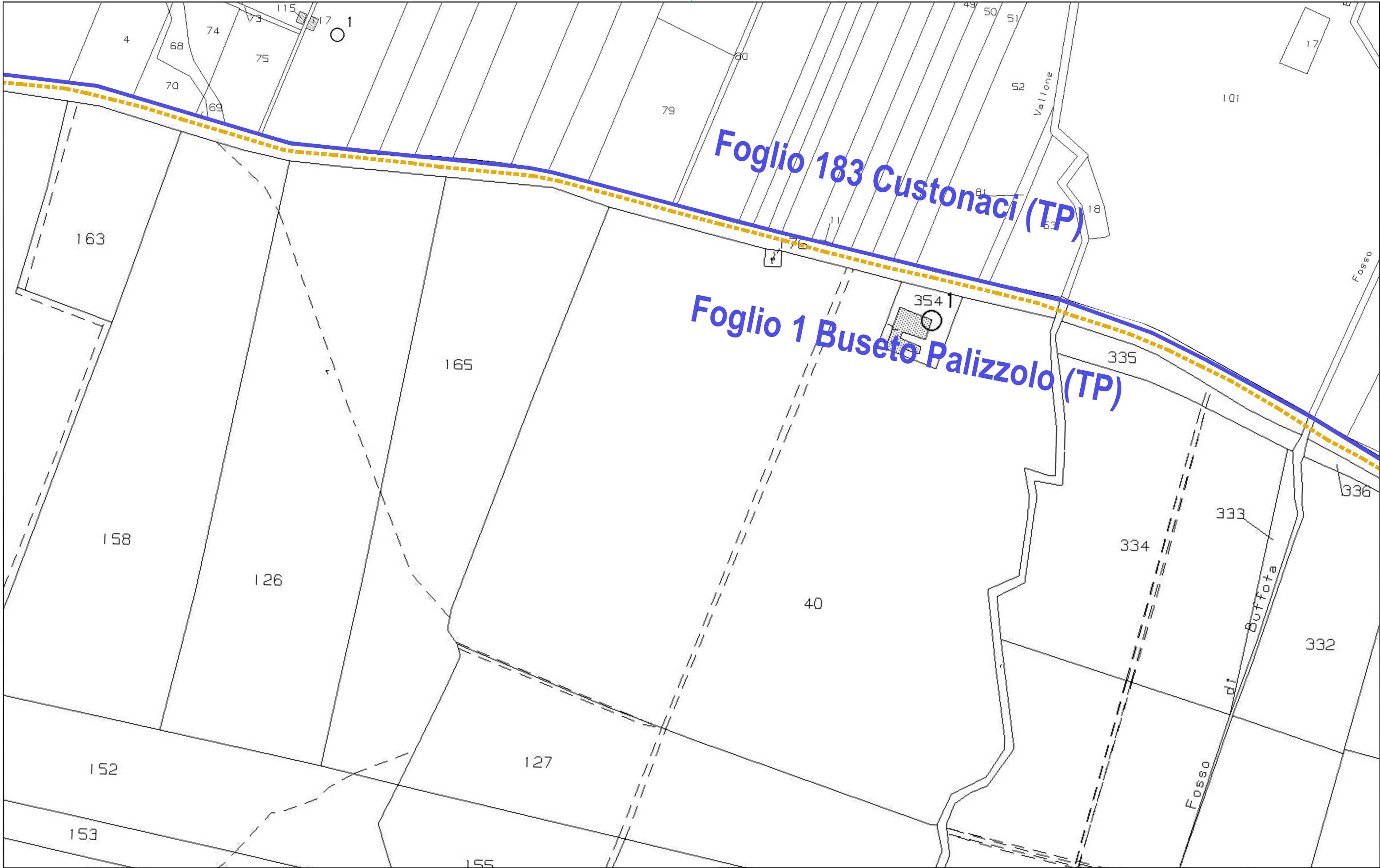
PROPONENTE:
REPOWER
 L'energia che ti serve.

IMPIANTO AGRIVOLTAICO BRULLO 9,8 MW E OPERE DI CONNESSIONE
 LIBERO CONSORZIO COMUNALE DI TRAPANI
 COMUNI DI CUSTONACI (TP), CASTELLAMMARE DEL GOLFO (TP),
 BUSETO PALIZZOLO (TP), VALDERICE (TP), ERICE (TP), TRAPANI E MISILISCEMI (TP)
 RELAZIONE DEL PIANO PARTICELLARE DI ESPROPRIO DELLE OPERE DI RETE

LEGENDA Piano Particellare di Esproprio
 ■■■■ NUOVO CAVIDOTTO INTERRATO 20 kV
 ■■■■ CONFINE FOGLI CATASTALI

PTOE.12
Scheda 3

N
 scala 1:2.000
 0 20 m 40 m
 COPYRIGHT - Tutti i diritti riservati a norma di legge

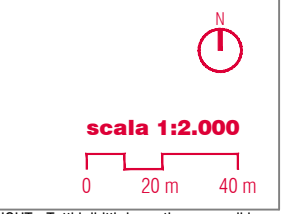


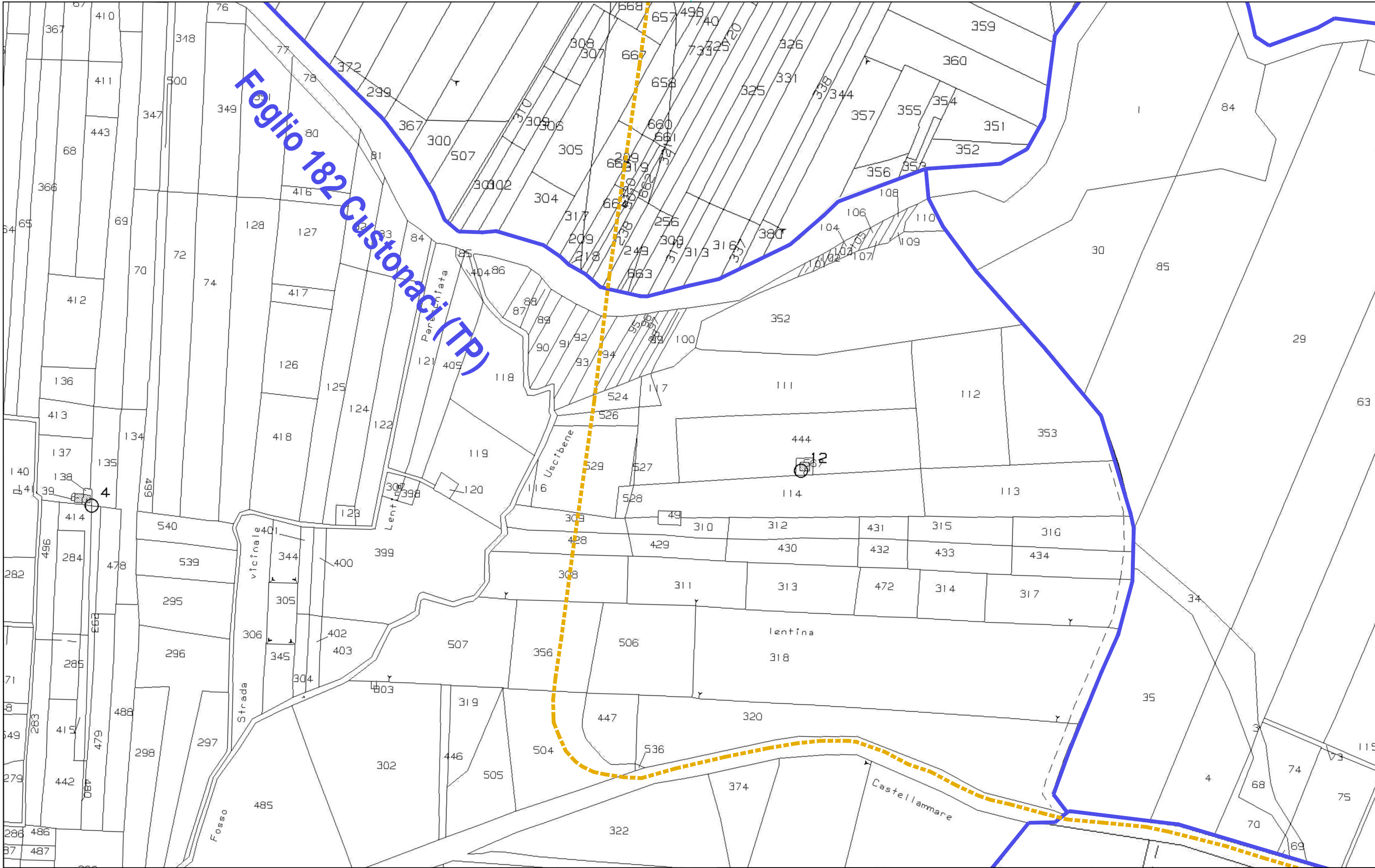
PROPONENTE:
REPOWER
 L'energia che ti serve.

IMPIANTO AGRIVOLTAICO BRULLO 9,8 MW E OPERE DI CONNESSIONE
 LIBERO CONSORZIO COMUNALE DI TRAPANI
 COMUNI DI CUSTOMACI (TP), CASTELLAMMARE DEL GOLFO (TP),
 BUSETO PALIZZOLO (TP), VALDERICE (TP), ERICE (TP), TRAPANI E MISILISCEMI (TP)
 RELAZIONE DEL PIANO PARTICELLARE DI ESPROPRIO DELLE OPERE DI RETE

LEGENDA Piano Particellare di Esproprio
 ■■■■■ NUOVO CAVIDOTTO INTERRATO 20 kV
 ■■■■■ CONFINI FOGLI CATASTALI

PTOE.12
Scheda 4



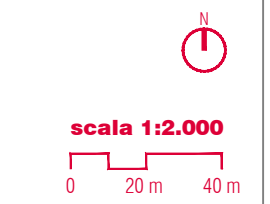


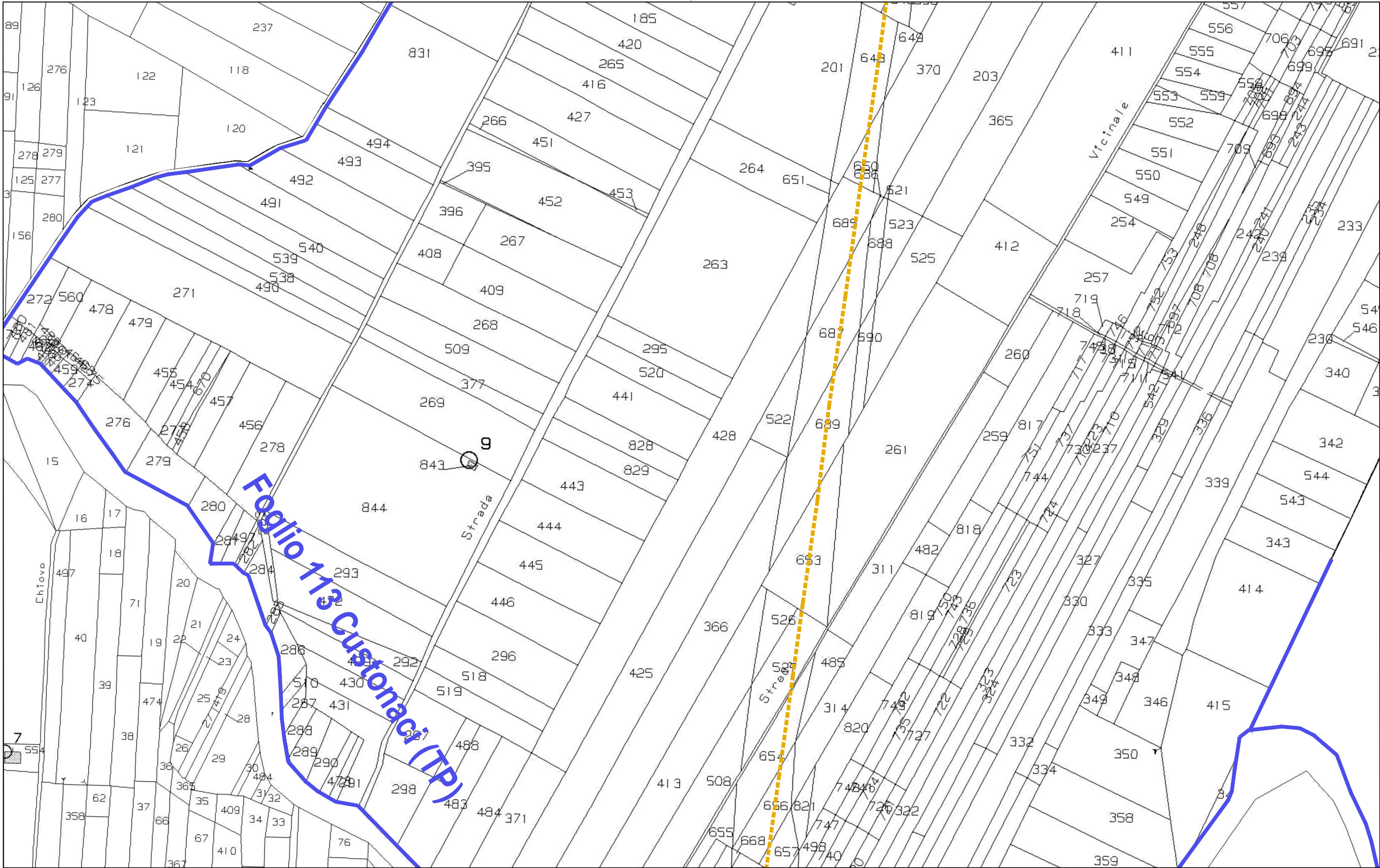
PROPONENTE:
REPOWER
 l'energia che ti serve.

IMPIANTO AGRIVOLTAICO BRULLO 9,8 MW E OPERE DI CONNESSIONE
 LIBERO CONSORZIO COMUNALE DI TRAPANI
 COMUNI DI CUSTOMACI (TP), CASTELLAMMARE DEL GOLFO (TP),
 BUSETO PALIZZOLO (TP), VALDERICE (TP), ERICE (TP), TRAPANI E MISILISCEMI (TP)
 RELAZIONE DEL PIANO PARTICELLARE DI ESPROPRIO DELLE OPERE DI RETE

LEGENDA Piano Particellare di Esproprio
 - - - - - NUOVO CAVIDOTTO INTERRATO 20 kV
 ——— CONFINI FOGLI CATASTALI

PTOE.12
Scheda 5



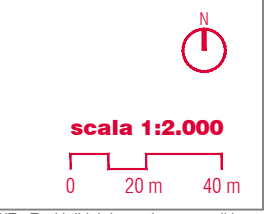


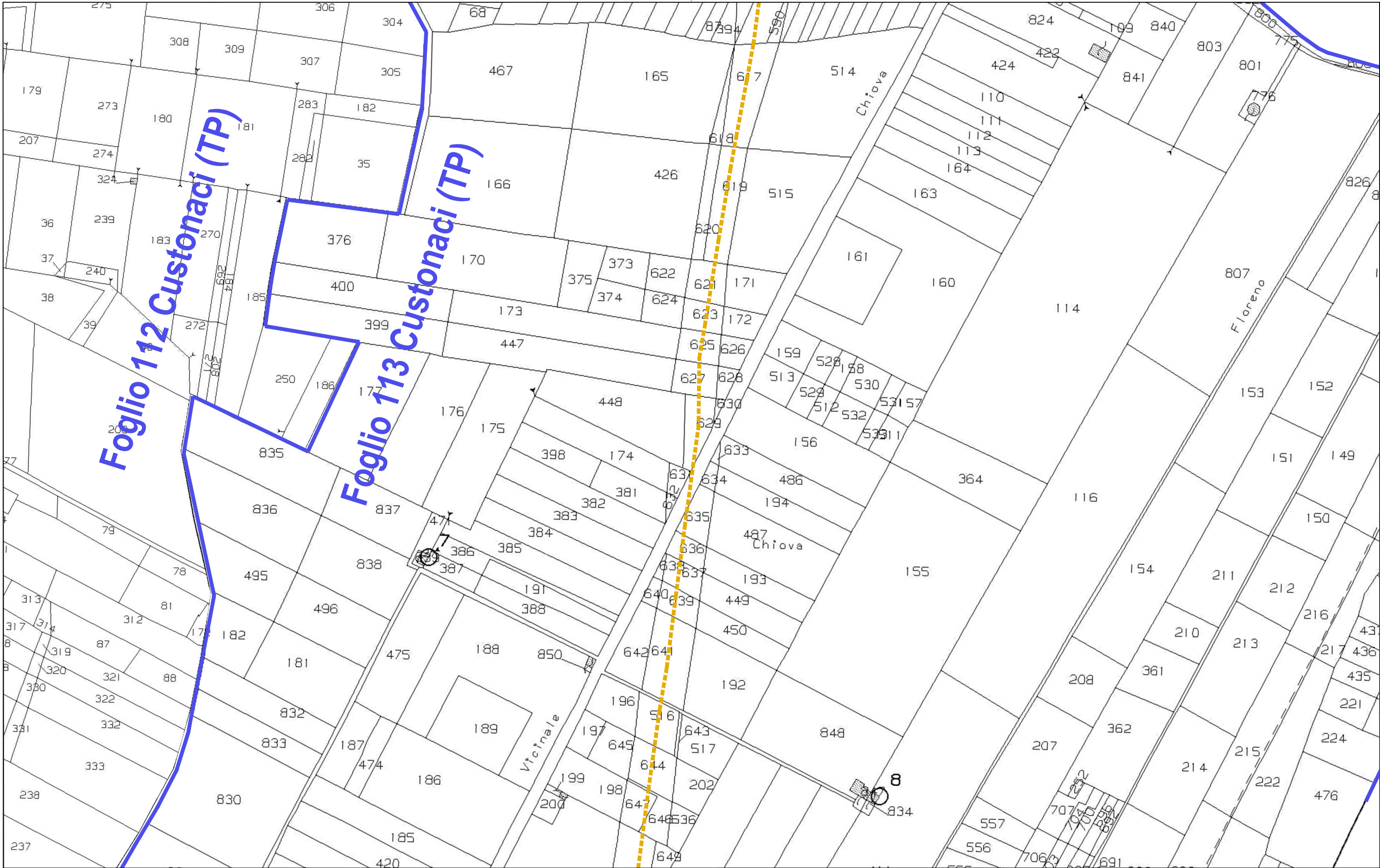
PROPONENTE:
REPOWER
 l'energia che ti serve.

IMPIANTO AGRIVOLTAICO BRULLO 9,8 MW E OPERE DI CONNESSIONE
 LIBERO CONSORZIO COMUNALE DI TRAPANI
 COMUNI DI CUSTONACI (TP), CASTELLAMMARE DEL GOLFO (TP),
 BUSETO PALIZZOLO (TP), VALDERICE (TP), ERICE (TP), TRAPANI E MISILISCEMI (TP)
 RELAZIONE DEL PIANO PARTICELLARE DI ESPROPRIO DELLE OPERE DI RETE

LEGENDA Piano Particellare di Esproprio
 - - - - - NUOVO CAVIDOTTO INTERRATO 20 kV
 ——— CONFINI FOGLI CATASTALI

PTOE.12
Scheda 6



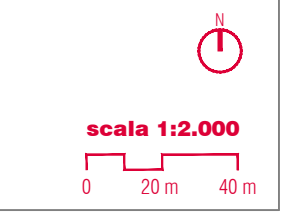


PROPONENTE:
REPOWER
 L'energia che ti serve.

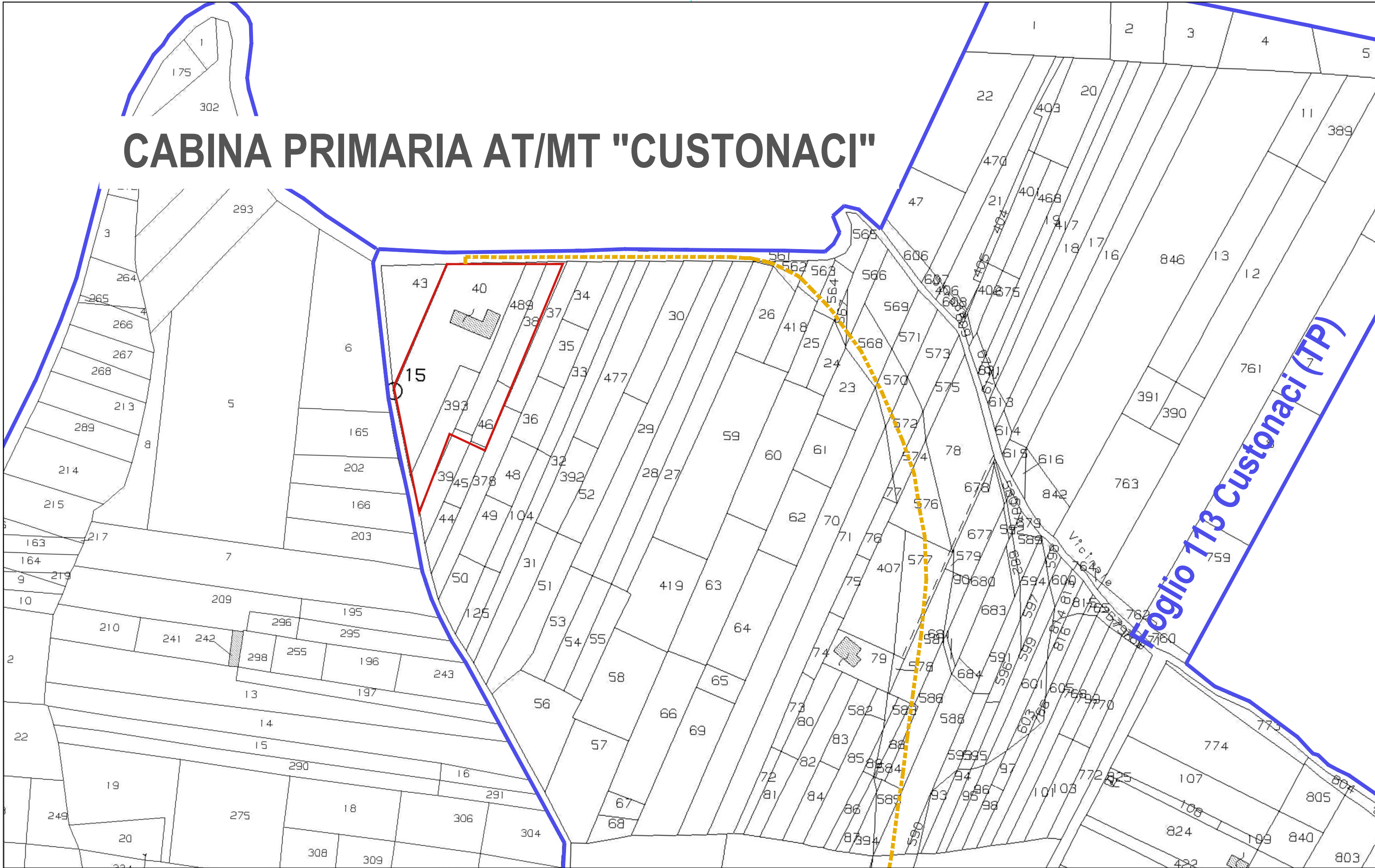
IMPIANTO AGRIVOLTAICO BRULLO 9,8 MW E OPERE DI CONNESSIONE
 LIBERO CONSORZIO COMUNALE DI TRAPANI
 COMUNI DI CUSTONACI (TP), CASTELLAMMARE DEL GOLFO (TP),
 BUSETO PALIZZOLO (TP), VALDERICE (TP), ERICE (TP), TRAPANI E MISILISCEMI (TP)
 RELAZIONE DEL PIANO PARTICELLARE DI ESPROPRIO DELLE OPERE DI RETE

LEGENDA Piano Particellare di Esproprio
 - - - - - NUOVO CAVIDOTTO INTERRATO 20 KV
 _____ CONFINE FOGLI CATASTALI

PTOE.12
Scheda 7



CABINA PRIMARIA AT/MT "CUSTONACI"



Foglio 113 Custonaci (TP)

PROPONENTE:
REPOWER
 L'energia che ti serve.

IMPIANTO AGRIVOLTAICO BRULLO 9,8 MW E OPERE DI CONNESSIONE
 LIBERO CONSORZIO COMUNALE DI TRAPANI
 COMUNI DI CUSTONACI (TP), CASTELLAMMARE DEL GOLFO (TP),
 BUSETO PALIZZOLO (TP), VALDERICE (TP), ERICE (TP), TRAPANI E MISILISCEMI (TP)
 RELAZIONE DEL PIANO PARTICELLARE DI ESPROPRIO DELLE OPERE DI RETE

LEGENDA Piano Particellare di Esproprio

- NUOVO CAVIDOTTO INTERRATO 20 kV
- CONFINE FOGLI CATASTALI
- AREA CABINA PRIMARIA AT/MT CUSTONACI

PTOE.12
Scheda 8

N

scala 1:2.000

0 20 m 40 m