PROFILO NA-D1
SEZIONE AP_1
PROGRESSIVA 7.59

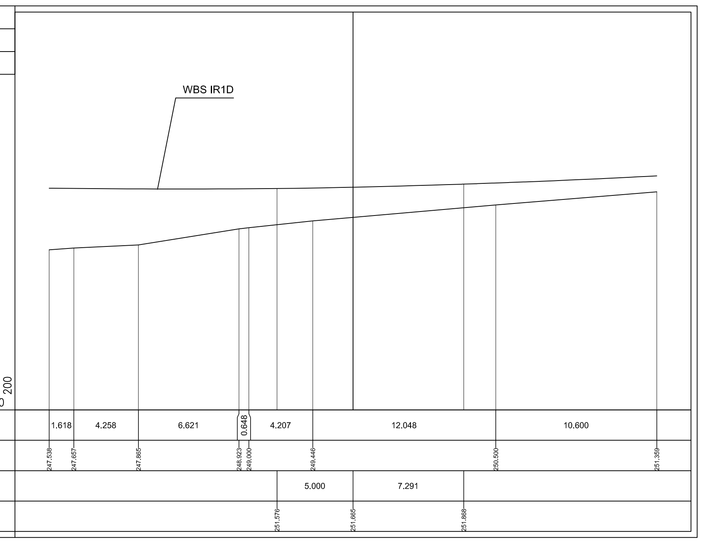

PARZIALI TERRENO	1.618	4.258	6.621	0.448	4.207	12.048	10.600					
QUOTE TERRENO	247.539	247.657	247.665	248.523 248.607	249.448	250.500	251.120					
PARZIALI PROGETTO					5.000	7.291						
QUOTE PROGETTO					251.170	251.685	251.688					

PROFILO NA-D1
SEZIONE AP_4
PROGRESSIVA 45.00

STERRI E RIPORTI
R1 16.98 mq.
FONDAZIONE
FO1 1.24 mq.
SCOTICO
SO1 2.18 mq.
VEGETALE
VE1 1.73 mq.
VE2 1.03 mq.
Totale: 2.76 mq.
BASE
ba1 5.00 mL
BINDER
bi1 5.00 mL
USURA
u1 5.00 mL

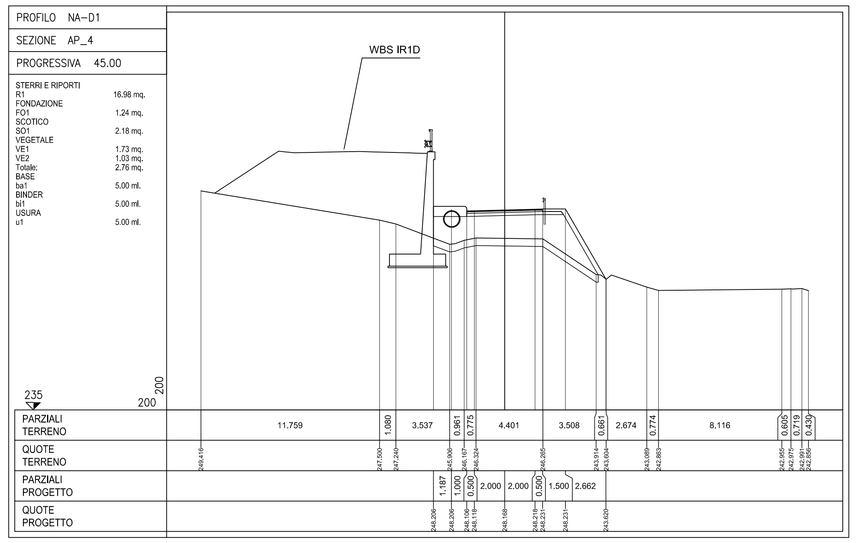

PARZIALI TERRENO	11.759	1.080	3.537	0.961	0.775	4.401	3.508	0.965	2.674	0.774	8.116	0.600 0.575 0.559
QUOTE TERRENO	249.418	247.550	247.240	248.555 248.577 248.721		249.205	250.514	250.534	249.689 249.708		242.915 242.895 242.880	
PARZIALI PROGETTO				1.187	1.000 0.500	2.000	2.000	0.500	1.500	2.662		
QUOTE PROGETTO				248.209 248.109 248.109		248.109	248.219 248.237 248.237		250.520			

PROFILO NA-D1
SEZIONE AP_7
PROGRESSIVA 75.00

STERRI E RIPORTI
R1 7.52 mq.
FONDAZIONE
FO1 1.33 mq.
SCOTICO
SO1 1.98 mq.
VEGETALE
VE1 0.79 mq.
VE2 0.85 mq.
Totale: 1.64 mq.
BASE
ba1 5.00 mL
BINDER
bi1 5.00 mL
USURA
u1 5.00 mL

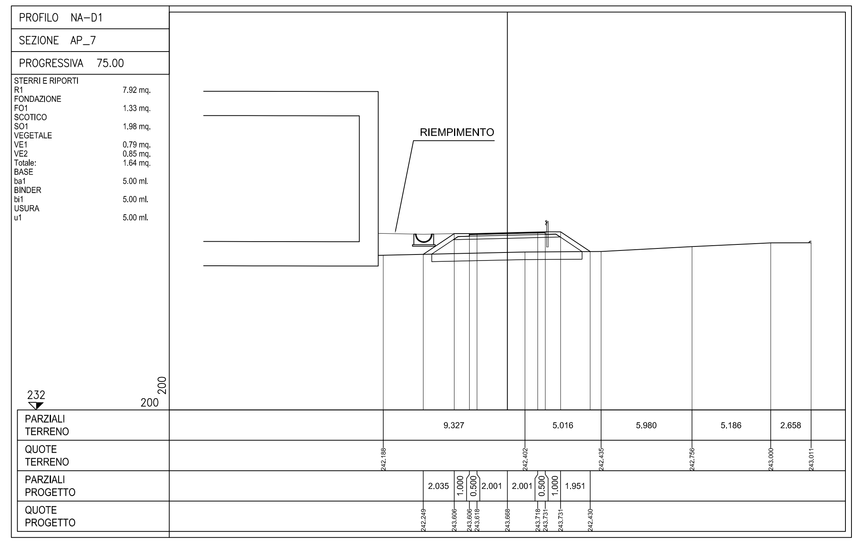

PARZIALI TERRENO			9.327			5.016	5.980		5.186		2.658	
QUOTE TERRENO			242.189			242.423		242.425		242.756		243.000 243.011
PARZIALI PROGETTO				2.035	1.000 0.500	2.001	2.001	0.500 1.000	1.951			
QUOTE PROGETTO				242.249	243.606 243.618 243.618		243.669	243.719 243.737 243.737	242.420			

PROFILO NA-D1
SEZIONE AP_2
PROGRESSIVA 15.00

STERRI E RIPORTI
R1 31.84 mq.
FONDAZIONE
FO1 2.19 mq.
SCOTICO
SO1 2.75 mq.
VEGETALE
VE1 1.44 mq.
VE2 0.43 mq.
Totale: 1.87 mq.
BASE
ba1 9.64 mL
BINDER
bi1 9.64 mL
USURA
u1 9.64 mL

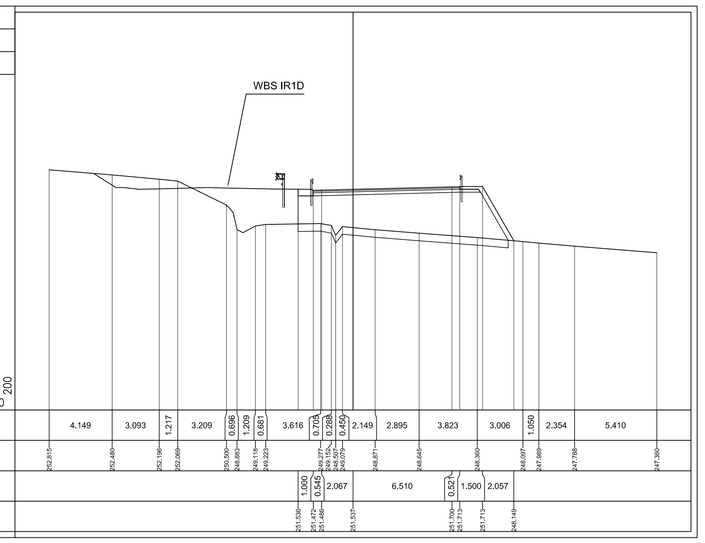

PARZIALI TERRENO	4.149	3.093	1.217	3.209	0.896 0.875 0.861	3.616	0.170 0.171 0.171 0.172 0.173 0.175 0.177	2.149	2.895	3.823	3.006	1.000 2.354 5.410
QUOTE TERRENO	252.615	252.480	252.196	253.689	256.500 256.603 256.119 256.122		247.270 247.268 247.266 247.264 247.262 247.260 247.258	248.871	248.645		248.300	248.080 247.798 247.390
PARZIALI PROGETTO						1.000 0.500	2.067	6.510		0.500	1.500	2.057
QUOTE PROGETTO						251.139 251.450 251.450	251.537			251.750 251.750	251.713	248.149

PROFILO NA-D1
SEZIONE AP_5
PROGRESSIVA 57.90

STERRI E RIPORTI
R1 17.53 mq.
FONDAZIONE
FO1 1.44 mq.
SCOTICO
SO1 2.03 mq.
VEGETALE
VE1 1.42 mq.
VE2 0.70 mq.
Totale: 2.12 mq.
BASE
ba1 5.00 mL
BINDER
bi1 5.00 mL
USURA
u1 5.00 mL

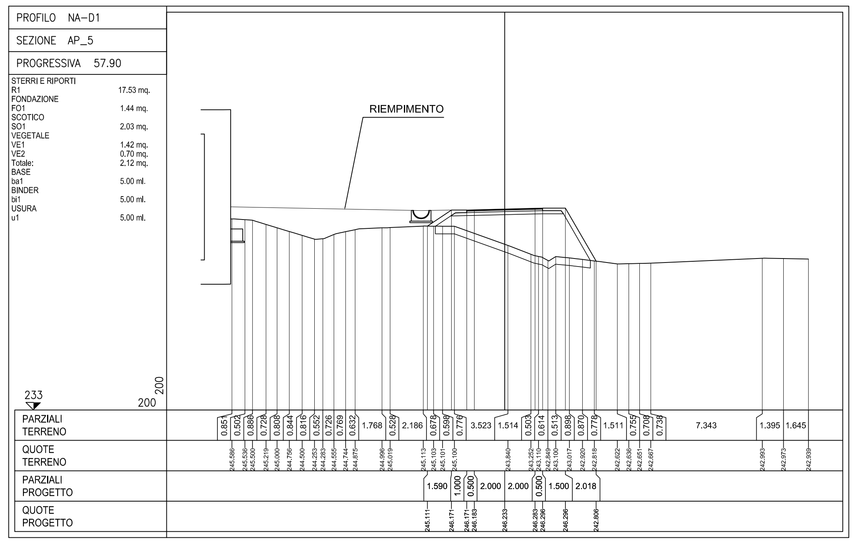

PARZIALI TERRENO	0.821 0.823 0.825 0.826 0.828 0.829 0.841 0.843 0.852 0.853 0.875 0.877 0.879 0.881 0.883 0.885	1.768	2.186	0.875 0.877 0.879 0.881 0.883 0.885	3.523	1.514	0.573 0.573 0.573 0.573 0.573 0.573 0.573	1.511	0.757 0.757 0.757 0.757 0.757 0.757 0.757	7.343	1.395	1.645
QUOTE TERRENO	245.586 245.600 245.600 245.601 244.796 244.795 244.225 244.223 244.655 244.654 244.271 244.269		245.111 245.111 245.111 245.110 245.110 245.110		244.841	243.721 243.721 243.721 243.721 243.721 243.721 243.721		242.639 242.639 242.639 242.639 242.639 242.639 242.639			242.271	242.269
PARZIALI PROGETTO			1.590	0.500 0.500	2.000	2.000	0.500 1.500	2.018				
QUOTE PROGETTO			245.111	246.111 246.111 246.110 246.110	246.223		246.223 246.223 246.223 246.223 246.223 246.223 246.223	242.980				

PROFILO NA-D1
SEZIONE AP_8
PROGRESSIVA 86.50

STERRI E RIPORTI
S1 2.41 mq.
FONDAZIONE
FO1 1.15 mq.
VEGETALE
VE1 0.03 mq.
BASE
ba1 5.00 mL
BINDER
bi1 5.00 mL
USURA
u1 5.00 mL

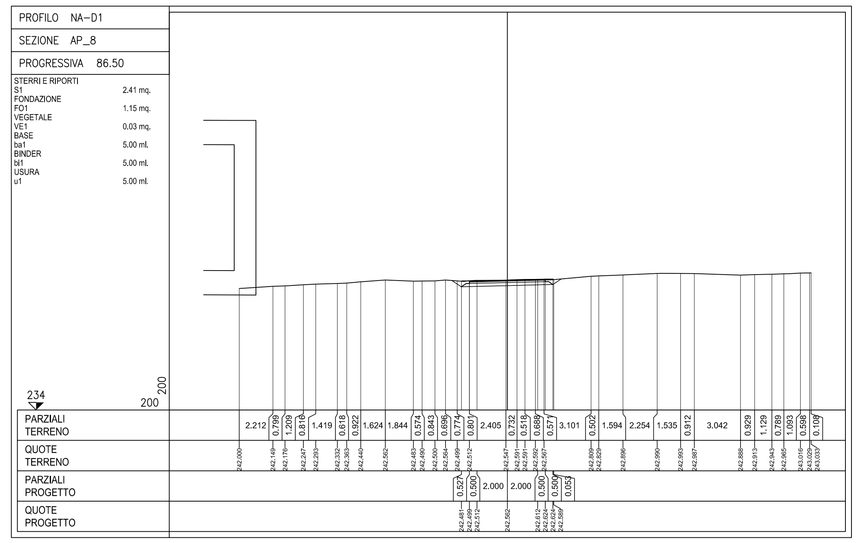

PARZIALI TERRENO	2.212 0.799 0.798 0.815	1.419 0.818 0.802	1.624	1.844	0.174 0.845 0.845 0.875 0.875 0.877 0.877	2.405	0.757 0.757 0.757 0.757 0.757 0.757 0.757	3.101	0.542	1.594	2.254	1.535 0.972 3.042 0.989 1.078 0.788 1.093 0.958 0.938
QUOTE TERRENO	243.000 242.776 242.774 242.247 242.233 242.232 242.231 242.230 242.440		242.562	242.480 242.480 242.480 242.480 242.480		242.480 242.480 242.480 242.480 242.480 242.480 242.480		242.880 242.880 242.880		242.890	242.890 242.880	242.880 242.880 242.313 242.313 242.313 242.313 242.313 242.313 242.313
PARZIALI PROGETTO					0.500 0.500	2.000	2.000	0.500 0.500 0.500 0.500 0.500 0.500				
QUOTE PROGETTO					242.481 242.481 242.481		242.481 242.481 242.481 242.481 242.481 242.481 242.481					

PROFILO NA-D1
SEZIONE AP_3
PROGRESSIVA 25.41

STERRI E RIPORTI
R1 41.35 mq.
FONDAZIONE
FO1 1.57 mq.
SCOTICO
SO1 2.63 mq.
VEGETALE
VE1 2.30 mq.
VE2 0.93 mq.
Totale: 3.23 mq.
BASE
ba1 6.56 mL
BINDER
bi1 6.56 mL
USURA
u1 6.56 mL

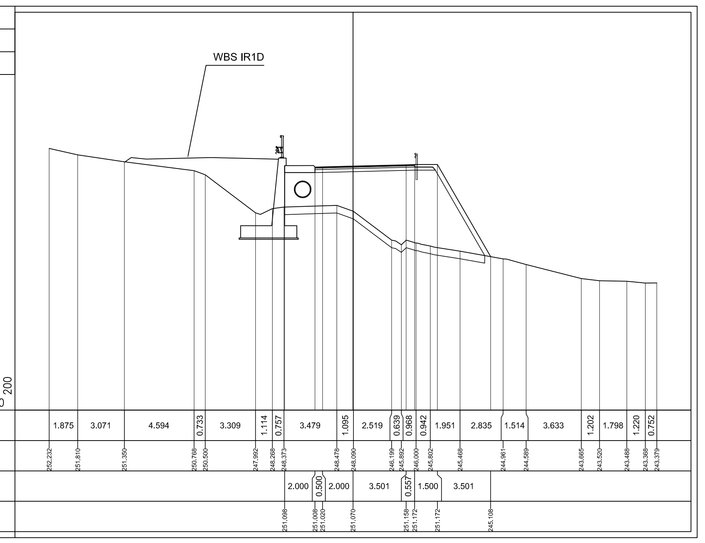

PARZIALI TERRENO	1.875	3.071	4.594	3.309	0.753 1.114 0.757	3.479	1.066	2.519	0.639 0.638 0.636 0.634	1.951	2.835	1.514 3.633 1.202 1.798 1.220 0.752
QUOTE TERRENO	252.232	251.810	251.350	250.700 250.700	247.992 248.329 248.327		248.479	246.950	245.150 245.150 245.150 245.150	245.600	245.480	244.961 243.599 243.550 243.480 243.480 243.329 243.329
PARZIALI PROGETTO						2.000 0.500	2.000	3.501	0.500	1.500	3.501	
QUOTE PROGETTO						251.099 251.600 251.600	251.673		251.139 251.139 251.139 251.139	251.139	248.139	

PROFILO NA-D1
SEZIONE AP_6
PROGRESSIVA 65.00

STERRI E RIPORTI
R1 25.28 mq.
FONDAZIONE
FO1 1.42 mq.
SCOTICO
SO1 2.56 mq.
VEGETALE
VE1 1.16 mq.
VE2 1.78 mq.
Totale: 2.94 mq.
BASE
ba1 5.00 mL
BINDER
bi1 5.00 mL
USURA
u1 5.00 mL

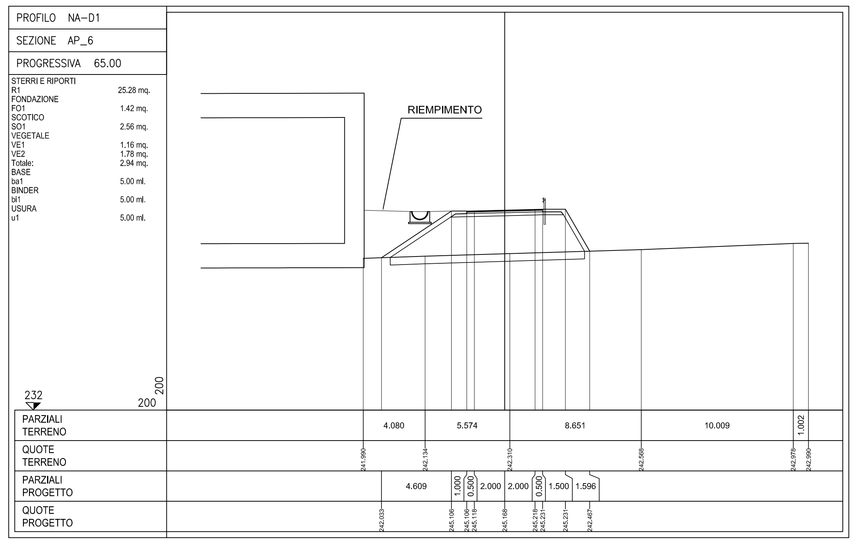

PARZIALI TERRENO			4.080	5.574		8.651		10.009			1.002	
QUOTE TERRENO			241.995	242.134		242.313		242.330			242.279	242.090
PARZIALI PROGETTO			4.609		1.000 0.500	2.000	2.000	0.500 1.500	1.596			
QUOTE PROGETTO			242.033		245.139 245.139 245.139	245.139	245.224 245.224 245.224	242.480				

COMMITTENTE:

RFI RETE FERROVIARIA ITALIANA
GRUPPO FERROVIE DELLO STATO ITALIANE

ALTA SORVEGLIANZA:

ITALFERR
GRUPPO FERROVIE DELLO STATO ITALIANE

GENERAL CONTRACTOR:

COCIV
Consorzio Collegamenti Integrati Veloci

INFRASTRUTTURE FERROVIARIE STRATEGICHE DEFINITE DALLA LEGGE OBIETTIVO N.443/01

TRATTA A.V./A.C. TERZO VALICO DEI GIOVI
PROGETTO ESECUTIVO

Rampa Nord
Cavalcaferrovia Strada Comunale Arquata Scrivia-Gavi alla Pk 28+401

Sezioni Trasversali - Tav.3

GENERAL CONTRACTOR	DIRETTORE LAVORI	SCALA:
Consorzio **Cociv** Ing. P.P. Marcheselli		1:200

COMMESSA	LOTTO	FASE	ENTE	TIPO DOC.	OPERA/DISCIPLINA	PROGR.	REV.
I G 5 1	0 2	E	C V	W 9	I R 1 D 0 X	0 0 3	A

PROGETTAZIONE

Rev.	Descrizione emissione	Redatto	Data	Verificato	Data	Progettista Integratore	Data	IL PROGETTISTA
A00	Prima emissione	ALPINA	27/09/2013	COCIV	27/09/2013	A. Palomba	30/09/2013	Dott. Ing. P.P. Marcheselli Ordine Ingegneri Prov. TO n. 6271 R

n. Elab.

Nome File: IG51-02-E-CV-RH-IR1D-0X-003-A00
CUP: F81H92000000008

Scala di plot: 1: