PLANIMETRIA DI PROGETTO

Scala 1:500

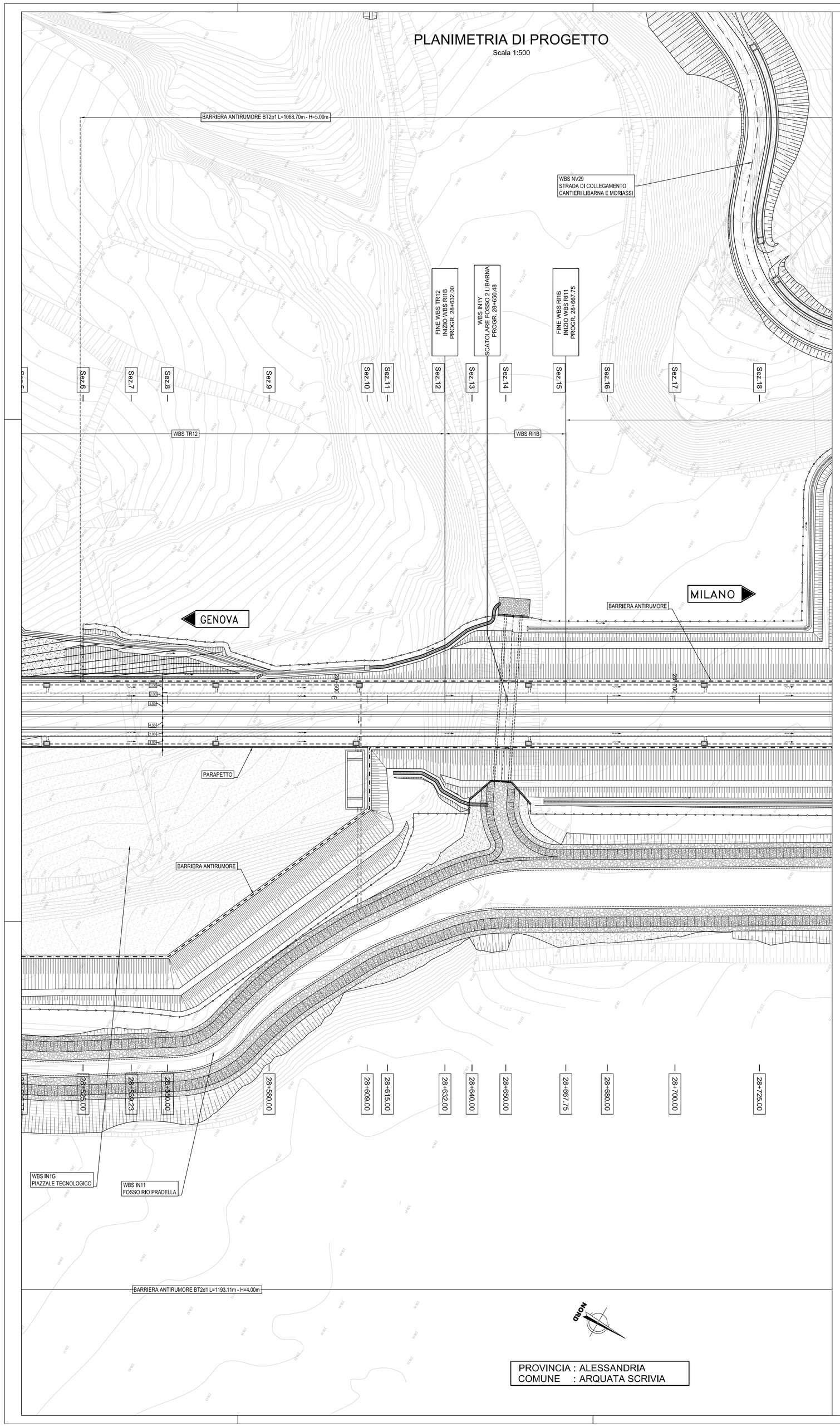

PROVINCIA : ALESSANDRIA
COMUNE : ARQUATA SCRIVIA

PLANIMETRIA DI IDRAULICA

Scala 1:500

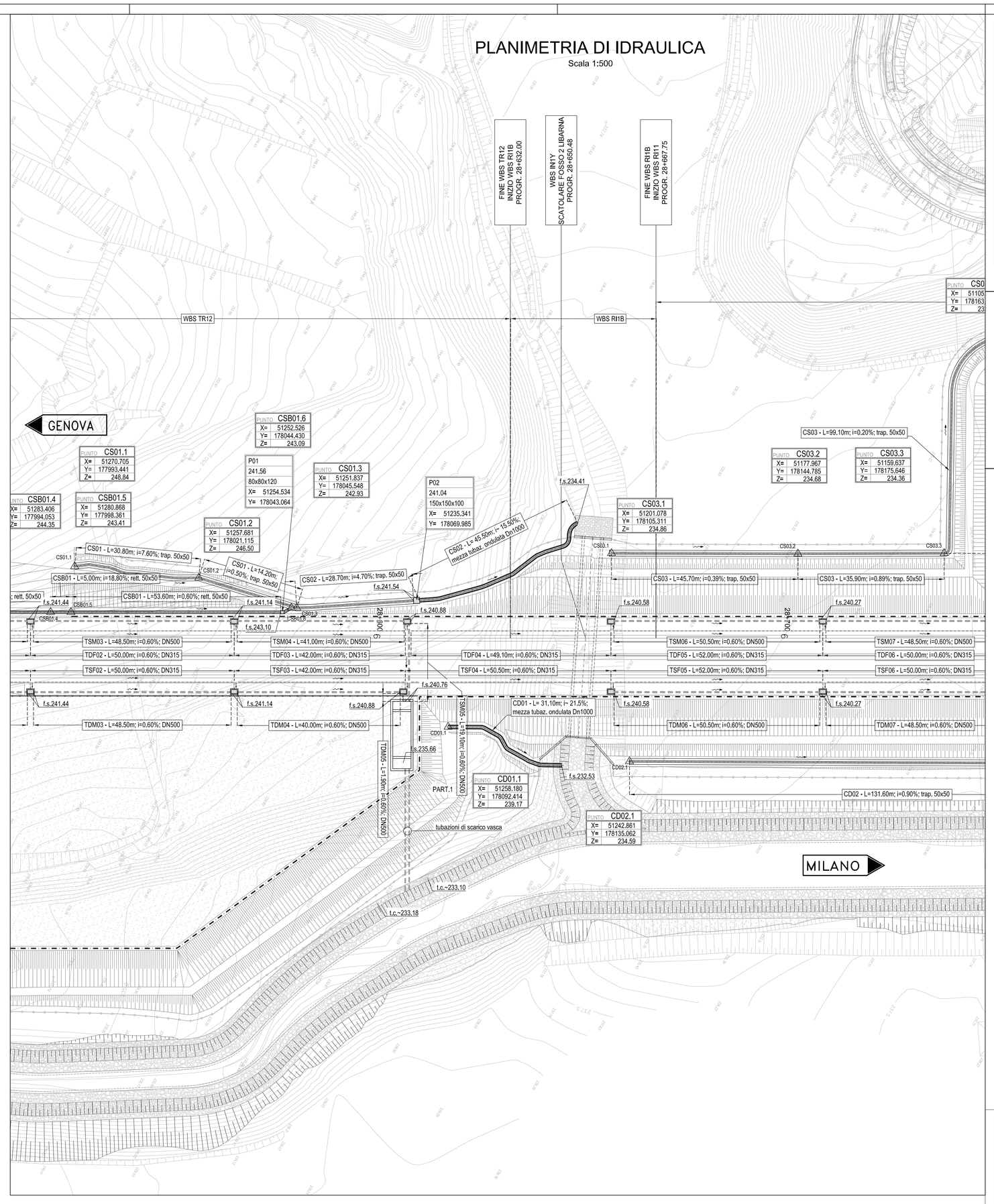

KEY-PLAN

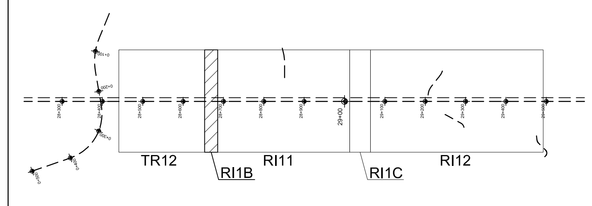

LEGENDA

	ETTOMETRICA		MURO DI SOSTEGNO
KM 1	CHILOMETRICA		BARRIERA ANTIRUMORE
328	QUOTA ALTIMETRICA		RECINZIONE FERROVIARIA
DIREZIONI	DIREZIONI		PARAPETTO
	DIREZIONE NORD GEOGRAFICO		ACCESSO ALLA LINEA
	TRINCEA CON CANALETTA		CANALETTE PREFABBRICATE
	RILEVATO CON ARGINELLO		FOSSO DRENANTE

L E G E N D A

SIMBOLO	DESCRIZIONE
F	Fosso di guardia
T	Tubazioni circolari
P	Pozzetto di ispezione/confluenza
CD	Canaletta in destra
CS	Canaletta in sinistra
CN	Cunetta
	Verso di scorrimento
	Canaletta ad embrice
Φ____000,00	Quota di scorrimento [m slm]
F01	Codice tratto
L=...m; Trap. ...x...	Caratteristiche del tratto
	Fosso drenante
Pn ##,## ##x##x### X= ######,### Y= ######,###	Codice del pozzetto di ispezione/confluenza Quota di fondo del pozzetto [m slm] Dimensioni del pozzetto [m x m x m] Coordinate del vertice Coordinate del vertice
PUNTO Xn X = ######,### Y = ######,### a = ####,### R = ###,### t = ###,### Sv = ##,###	X= identificativo vertice / n - esimo vertice Coordinate del vertice Coordinate del vertice Angolo sotteso al settore circ. (centesimali) Raggio curva (m) Punto tangenza settore circolare (m) Sviluppo settore circolare (m)
PUNTO Xn X= ######,### Y= ######,### Z= ###,###	X= identificativo vertice / n - esimo vertice Coordinate del vertice Coordinate del vertice Quota altimentrica vertice
Xn	X= identificativo vertice / n - esimo vertice
	Caditoia di raccolta acque
CS03	Codice tratto
L=...m; i=...%; Rett. ...x...	Caratteristiche del tratto
	Canaletta a sezione rettangolare
	Canaletta a sezione trapezia
	Mezza tubazione ondulata
T01	Codice tratto
L=...m; i=...%; Rett. ...x...	Caratteristiche del tratto
	Tubazione circolare in cls
	Tubazione circolare in pvc
	Tubazione microfessurata
	Mezza tubazione in pvc

COMMITTENTE:

RFI RETE FERROVIARIA ITALIANA
GRUPPO FERROVIE DELLO STATO ITALIANE

ALTA SORVEGLIANZA:

ITALFERR
GRUPPO FERROVIE DELLO STATO ITALIANE

GENERAL CONTRACTOR:

COCIV Consorzio Collegamenti Integrati Veloci

INFRASTRUTTURE FERROVIARIE STRATEGICHE DEFINITE DALLA LEGGE OBIETTIVO N.443/01

TRATTA A.V./A.C. TERZO VALICO DEI GIOVI
PROGETTO ESECUTIVO

RILEVATO DI LINEA III VALICO DA PK. 28+632.00 A PK. 28+667.75
CORPO FERROVIARIO

PLANIMETRIA DI PROGETTO E IDRAULICA

GENERAL CONTRACTOR	DIRETTORE LAVORI	SCALA:
Consorzio Cociv Ing. P.P. Marcheselli		1:500

COMMESSA	LOTTO	FASE	ENTE	TIPO DOC.	OPERA/DISCIPLINA	PROGR.	REV.
I G 5 1	0 2	E	C V	P 8	R I 1 B 0 X	0 0 1	B

PROGETTAZIONE

Rev.	Descrizione emissione	Redatto	Data	Verificato	Data	Progettista Integratore	Data	IL PROGETTISTA
A00	Prima emissione	ALPINA	15/07/2013	ALPINA	15/07/2013	A. Palomba	19/07/2013	Dott. Ing. Alberto Palomba Ordine Ingegneri Prov. TO n. 6271 R
B00	Revisione generale	ALPINA	27/09/2013	COCIV	27/09/2013	A. Palomba	30/09/2013	

n. Elab.

Nome File: IG51-02-E-CV-PR-RI1B-03-001-B00

CUP: F81H92000000008

Scala di plot: 1: