INQUADRAMENTO PLANIMETRICO Scala 1:5.000
Sezioni Sottocampo B

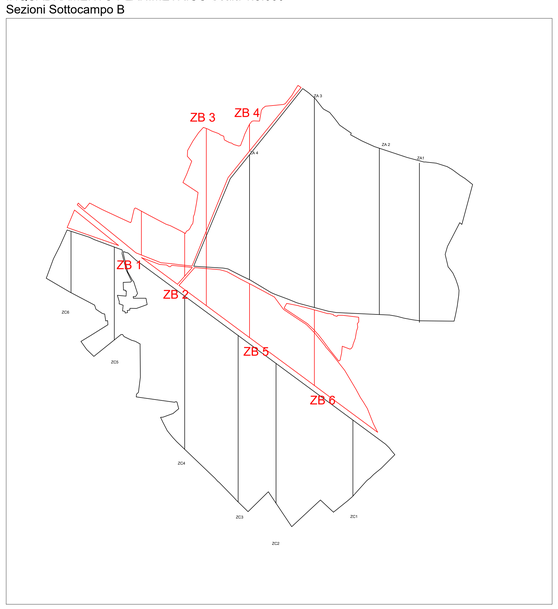

Sezione ZB1

Scala altezze 1: 100
Scala lunghezze 1: 500

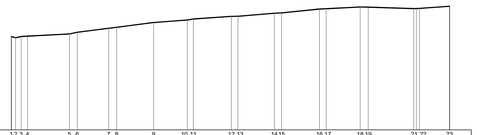

Q = 50.00 m s.l.m.

SEZIONI	1 2 3 4 5 6 7 8 9 10 11 12 13 14 15 16 17 18 19 21 22 23
DISTANZE PARZIALI	9.71 7.26 1.82 1.84 8.54 7.80 8.81 8.43 1.87 8.76 1.54 7.87 1.87 10.52 6.98
DISTANZE PROGRESSIVE	0.00 0.00 0.00 3.74 13.45 15.27 23.81 24.55 32.90 40.71 42.59 50.90 52.40 60.83 62.51 71.27 73.14 81.99 83.86 93.98 94.98 101.96
QUOTE TERRENO	54.32 54.32 54.32 54.34 54.44 54.42 54.70 54.74 54.97 55.08 55.13 55.25 55.26 56.40 56.41 56.69 56.69 56.68 56.69 56.61 55.62 55.72

Sezione ZB2

Scala altezze 1: 100
Scala lunghezze 1: 500

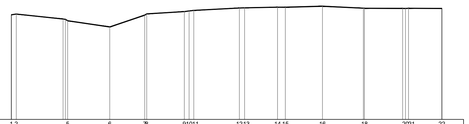

Q = 50.00 m s.l.m.

SEZIONI	1 2 5 6 7 8 9 10 11 12 13 14 15 16 18 20 21 22
DISTANZE PARZIALI	10.82 9.74 8.08 8.70 10.54 7.63 1.60 8.58 9.46 8.85 7.71
DISTANZE PROGRESSIVE	0.00 0.00 13.34 22.78 31.86 40.56 51.10 58.74 61.34 69.92 79.38 87.23 99.95
QUOTE TERRENO	54.49 54.49 54.56 54.27 54.48 54.48 54.69 55.04 55.15 55.19 55.19 55.23 55.14 55.12 55.12 55.13

Sezione ZB3

Scala altezze 1: 100
Scala lunghezze 1: 500

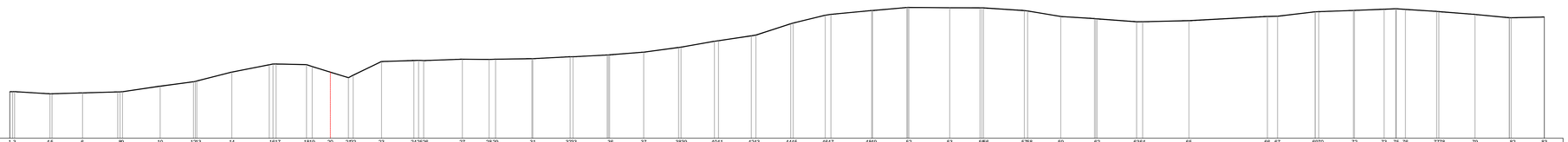

Q = 50.00 m s.l.m.

SEZIONI	1 3 4 5 6 8 9 10 12 13 14 16 17 18 19 20 21 22 23 24 25 26 27 28 29 31 32 33 36 37 38 39 40 41 42 43 44 45 46 47 48 49 52 53 55 56 57 58 59 62 63 64 65 66 67 69 70 72 73 75 76 77 78 79 82 83
DISTANZE PARZIALI	9.46 8.14 9.40 10.05 8.88 9.37 9.98 8.14 4.86 4.82 7.56 8.64 10.35 7.12 1.74 9.69 9.93 9.11 9.11 9.30 8.91 8.78 9.27 8.54 10.87 9.12 10.90 8.08 10.92 8.88 8.99 10.53 1.62 12.37 20.94 2.71 10.02 9.26 7.90 3.11 2.42 8.34 9.65 9.14 8.88
DISTANZE PROGRESSIVE	0.00 0.00 9.46 17.60 19.41 29.81 39.86 49.23 59.23 70.25 71.08 79.22 80.72 85.58 90.40 91.67 99.23 107.87 109.61 110.48 120.82 127.95 129.69 139.64 149.57 150.35 160.13 169.23 178.53 179.20 188.11 189.89 197.56 206.83 208.47 209.15 218.69 219.69 219.71 230.06 230.95 240.02 250.92 259.42 259.92 270.04 271.71 280.59 290.28 302.81 304.43 314.79 335.73 338.44 348.51 348.51 358.99 366.89 370.13 372.56 380.92 381.50 391.15 400.78 409.67
QUOTE TERRENO	52.48 52.48 52.37 52.37 52.42 52.48 52.48 52.78 53.00 53.00 53.53 53.96 53.96 53.93 53.93 53.53 53.30 53.30 54.09 54.16 54.15 54.22 54.20 54.22 54.25 54.35 54.35 54.45 54.40 54.44 54.44 55.30 55.30 55.41 55.41 55.15 55.15 56.67 56.61 56.62 56.62 56.98 56.97 56.96 56.96 56.82 56.80 56.50 56.37 56.22 56.22 56.28 56.20 56.51 56.76 56.76 56.83 56.89 56.91 56.88 56.77 56.76 56.61 56.43 56.47

Sezione ZB4

Scala altezze 1: 100
Scala lunghezze 1: 500

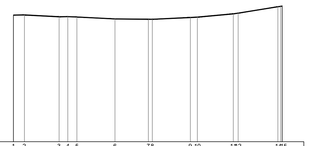

Q = 50.00 m s.l.m.

SEZIONI	1 2 3 4 5 6 7 8 9 10 11 12 14 15
DISTANZE PARZIALI	8.02 2.53 2.03 2.10 8.80 7.72 8.79 1.82 8.31 9.20
DISTANZE PROGRESSIVE	0.00 0.00 2.53 12.55 14.65 23.45 31.17 32.99 40.90 42.53 51.84 61.04 61.78 62.14
QUOTE TERRENO	56.86 56.86 56.79 56.79 56.77 56.68 56.68 56.68 56.75 56.76 56.81 56.80 56.75 56.77

Sezione ZB5

Scala altezze 1: 100
Scala lunghezze 1: 500

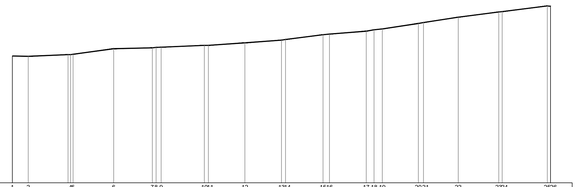

Q = 45.00 m s.l.m.

SEZIONI	1 2 4 5 6 7 8 9 10 11 12 13 14 15 16 17 18 19 20 21 22 23 24 25 26
DISTANZE PARZIALI	3.67 9.21 9.40 8.92 9.99 8.43 8.48 8.67 8.50 1.82 1.50 8.33 8.02 9.38 10.42
DISTANZE PROGRESSIVE	0.00 0.00 3.67 12.88 13.44 23.44 32.36 34.42 44.41 45.34 53.77 62.25 63.17 71.85 73.34 81.84 83.65 85.15 93.98 103.11 113.49 115.29 123.71 124.46
QUOTE TERRENO	50.86 50.85 50.82 50.82 51.20 51.26 51.27 51.36 51.36 51.47 51.60 51.63 51.85 51.88 52.01 52.08 52.12 52.17 52.17 52.66 52.90 52.92 53.18 53.17

Sezione ZB6

Scala altezze 1: 100
Scala lunghezze 1: 500

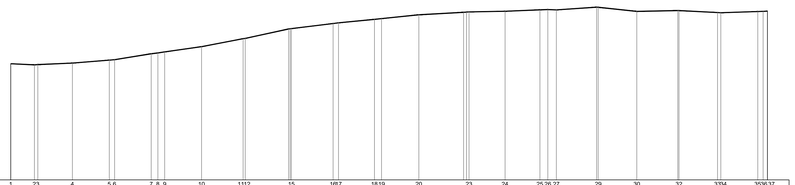

Q = 45.00 m s.l.m.

SEZIONI	1 2 3 4 5 6 7 8 9 10 11 12 15 16 17 18 19 20 23 24 25 26 27 29 30 32 33 34 35 36 37
DISTANZE PARZIALI	5.47 8.01 8.51 8.47 8.52 9.62 10.04 9.64 8.31 1.64 8.62 10.36 8.34 8.06 1.93 1.97 9.32 8.93 9.47 8.91 8.54
DISTANZE PROGRESSIVE	0.00 0.00 5.47 13.48 14.27 22.78 23.01 32.48 34.02 35.60 44.12 53.75 54.22 64.90 74.55 75.81 84.11 85.76 94.38 105.99 114.32 122.38 124.22 126.19 135.87 144.79 154.54 163.45 165.42 172.77 174.71 180.00
QUOTE TERRENO	50.37 50.35 50.40 50.54 50.56 50.83 50.87 50.92 51.15 51.13 51.24 52.00 52.23 52.26 52.42 52.46 52.63 52.77 52.80 52.86 52.88 52.96 52.79 52.83 52.74 52.72 52.79 52.81

REGIONE PUGLIA | PROVINCIA LECCE | COMUNE LECCE | COMUNE CAMPI SALENTINA | COMUNE GUAGNANO | COMUNE SQUINZANO | COMUNE SURBO | COMUNE TREPUZZI | PROVINCIA BRINDISI | COMUNE CELLINO SAN MARCO | COMUNE S.DONACI

15_Lecce - Realizzazione di impianto di produzione di energia elettrica da fonte rinnovabile fotovoltaica e delle relative opere di connessione alla Rete di Trasmissione Nazionale, da ubicarsi in agro di Lecce e Surbo (LE)

Potenza nominale DC 40,69 MW e potenza nominale AC 42,00 MW

PROGETTO DEFINITIVO

Proc. AU n. APCX6V5

PROGETTISTA:
ARKE' Ingegneria s.r.l.
Via Vittorio Veneto Scalera n.4 - 70126 Bari

Prof. Ing. Alberto Ferruccio PICCININI
Ordine degli Ingegneri della Provincia di Bari n.1398

Ing. Giovanni VITONE
Ordine degli Ingegneri della Provincia di Bari n.3313

Ing. Gioacchino ANGARANO
Ordine degli Ingegneri della Provincia di Bari n.3970

Ing. Luigi FANELLI
Ordine degli Ingegneri della Provincia di Bari n.7428

COMMITTENTE:
NEW SOLAR 04 S.R.L.
Via Enzo Estofallaceo 26 - 73100 Lecce (LE)
Legale Rappresentante
Prof. Franco RICCIATO

Consulenza specialistica:
Ing. Nicola CONTURSI
Ordine degli Ingegneri della Provincia di Bari n.9000

Coordinamento al progetto:
PROSVETA s.r.l.
Viale Gallipoli n.7 - 73100 LECCE
tel. +39 0832 369985 - Fax +39 0832 361468
mail: prosveta@gmail.com pec: prosveta@pec.it
Direttore Tecnico
Ing. Francesco ROLLO

APCX6V5_RilievoPlanoaltimetrico_03

Codice: D.01b

Elaborato: Sezioni stato di fatto - Sottocampo B

REV	DATA	NOTE
1	Giugno - 2024	Emesso per integrazione volontaria
0	Dicembre - 2023	Emesso per Progetto Definitivo

SCALA 1:500/100

FORMATO ELABORATO Pdf