Firmato digitalmente da:
FABIO CALCARELLA

REV.	DATA:	DESCRIZIONE:
00	06/22	EMISSIONE PER PTO
01	12/22	AGGIORNAMENTI A SEGUITO NOTE TERNA DEL 23/12/2022
02	03/23	AGGIORNAMENTI A SEGUITO NOTE TERNA MARZO 2023
03	06/23	AGGIORNAMENTI A SEGUITO NOTE TERNA DEL 07/06/2023

REVISIONI:

REDATTO:	VERIFICATO:	APPROVATO:	CLIENTE:
M. MANFRO	BIPROJECT	A.S.	EDP

Dott. Per. Ind. MANFRO MICHELE Albo N° 4478

CLIENTE:

edp renewables

ENGINEERING ITALY
Via Roberto Lepetit, 8/10 Milano
Mobile: +39.346.1185738

PROGETTISTA:

architettura sostenibile s.r.l.
Viale Jonio, 95 - 00141 - Roma
info@architetturasostenibile.com



PROGETTO:

PROGETTO FOTOVOLTAICO "TARANTO"

Realizzazione di un impianto Fotovoltaico di potenza pari a
30 MWp e relative opere di connessione alla RTN

LOCALITA': REGIONE PUGLIA, COMUNI DI TARANTO, FAGGIANO (TA),
SAN GIORGIO IONICO (TA) E CAROSINO (TA)

TITOLO: PLANIMETRIA CATASTALE CON FASCIA A.P.I.
"ELETTRODOTTO 21375C1 Erchie 380-Taranto N.2"

PRATICA N:	FORMATO:	N°DISEGNO:	FOGLIO:	REV:
	297x1650	AS_TAR_A.G.D.0.1	1/1	03

DATA:	SCALA:
06/2023	1:2.000

PROVINCIA DI TARANTO

F. 4 COMUNE DI CAROSINO

PROVINCIA DI TARANTO

COMUNE DI CAROSINO

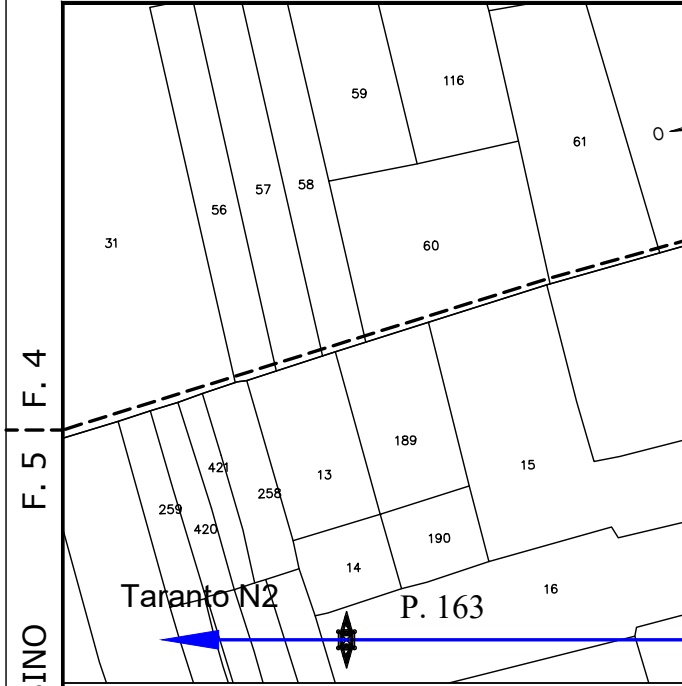
59
116
61
0
57
58
56
31
60
F. 4
F. 5
189
421
13
15
258
259
420
190
14
16
Taranto N2
P. 163

LEGENDA

━	ASSE LINEA AT 380 KV ESISTENTE
─ · ─	ASSE LINEA AT 380 KV DA DEMOLIRE
━	ASSE LINEA AT 380 KV FUTURA
━	ASSE LINEA AT 380 KV PROVVISORIA
☒	PALO AT 380 KV ESISTENTE
☒	PALO AT 380 KV DA DEMOLIRE
☒	PALO AT 380 KV FUTURO
☒	PALO AT 380 KV PROVVISORIO
	CAVIDOTTO AT 150 KV FUTURO
▨	Fascia Aree Potenzialmente Impegnate Raccordi aerei
▨	Fascia Aree Potenzialmente Impegnate Collegamento cavidotto
-·-·-·-	LIMITE COMUNALE
- - - -	LIMITE FOGLIO
TAxx	Numero piano
▨	Aree da espropriare SE RTN
▨	Aree da espropriare SE utente

F. 5 COMUNE DI CAROSINO

PROVINCIA DI TARANTO

PROVINCIA DI TARANTO

F. 4 | F. 5 — F. 5 | F. 78 — COMUNE DI GROTTAGLIE

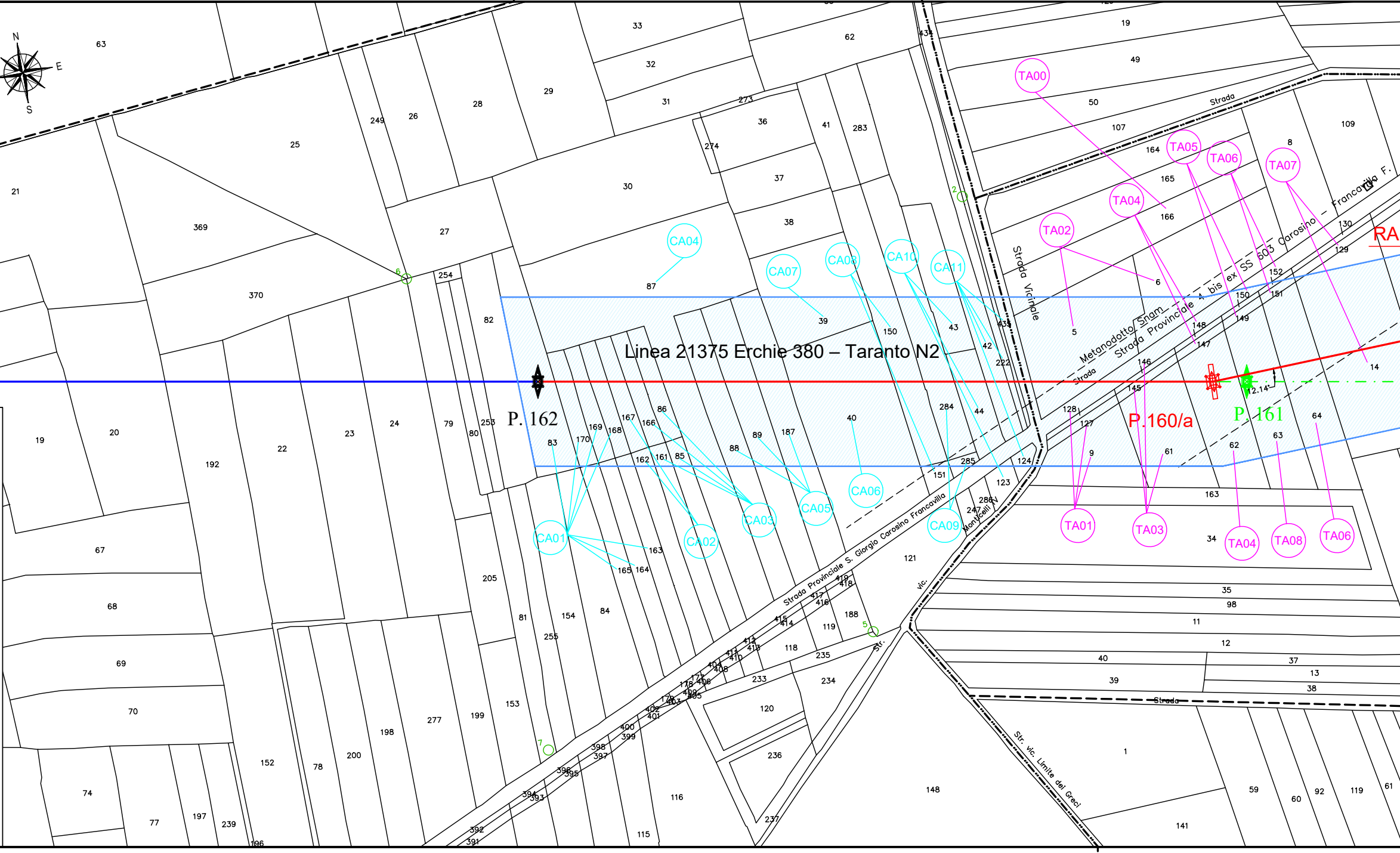
N
E
S
Linea 21375 Erchie 380 – Taranto N2
P. 162
P.160/a
P. 161
12.14
RA
CA01
CA02
CA03
CA04
CA05
CA06
CA07
CA08
CA09
CA10
CA11
TA00
TA01
TA02
TA03
TA04
TA05
TA06
TA07
TA08
TA06
Strada Vicinale
Strada
Metanodotto Snam
Strada Provinciale 4 bis ex SS 603 Carosino – Francavilla F.
Strada Provinciale S. Giorgio Carosino Francavilla
Str. V Monticelli
vic.
Str.
Str. vic. Limite dei Greci
Strada
2
5
6
7

COMUNE DI CAROSINO F. 5 | F. 2 COMUNE DI TARANT

PROVINCIA DI TARANTO PROVINCIA DI TA

PROVINCIA DI TARANTO

F. 78 | F. 79 F. 79 | F. 1 COMUNE DI TARANTO SEZ.B

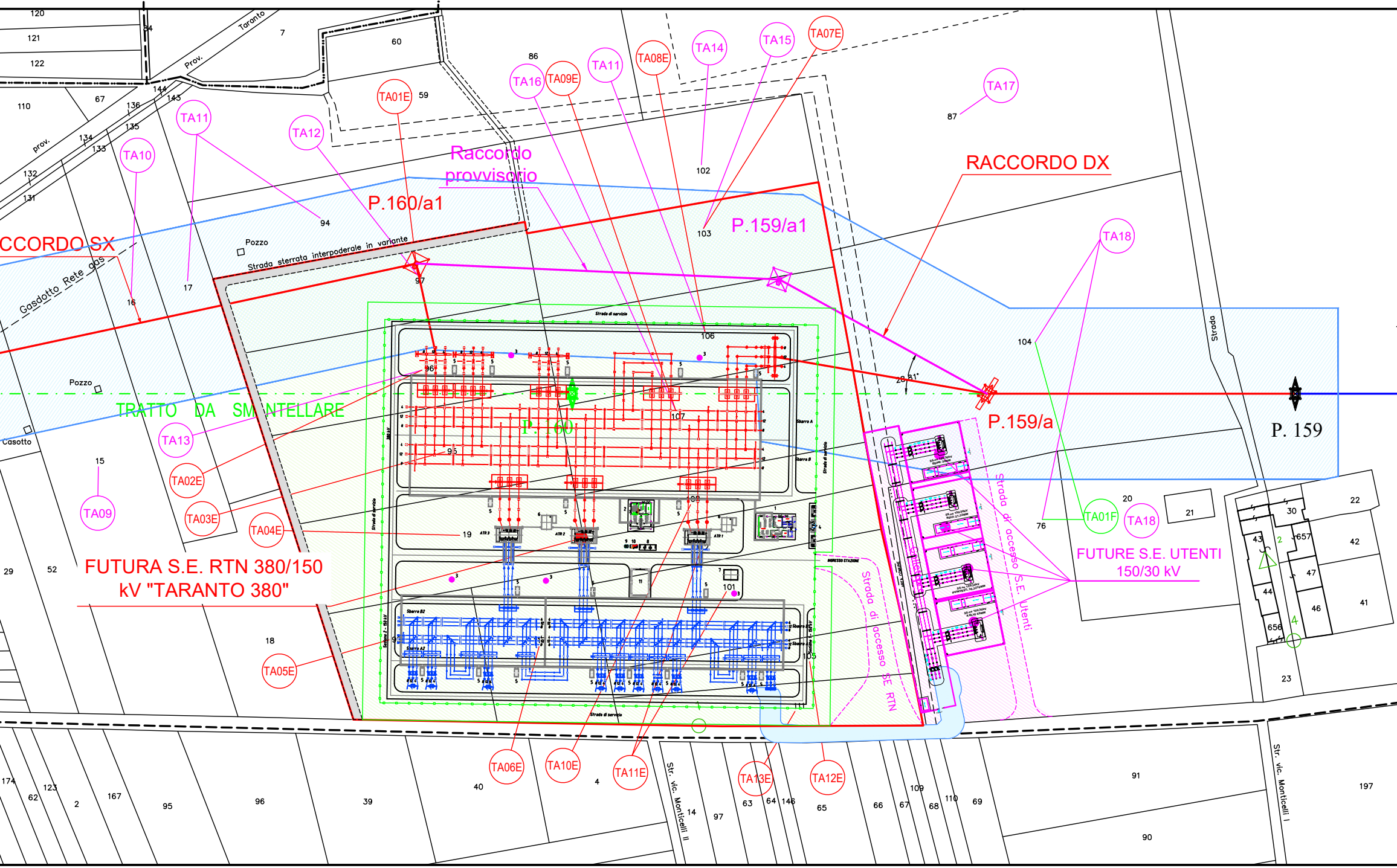
RACCORDO DX
CCORDO SX
Raccordo provvisorio
P.160/a1
P.159/a1
P.159/a
P. 159
P. 160
TRATTO DA SMANTELLARE
FUTURA S.E. RTN 380/150 kV "TARANTO 380"
FUTURE S.E. UTENTI 150/30 kV
Strada di accesso SE RTN
Strada di accesso S.E. Utenti
Strada sterrata interpoderale in variante
Gasdotto Rete gas
Prov. Taranto
prov.
Pozzo
Casotto
Strada
Str. vic. Monticelli II
Str. vic. Monticelli I
Strada di servizio
28.31°
TA01E
TA02E
TA03E
TA04E
TA05E
TA06E
TA07E
TA08E
TA09E
TA10E
TA11E
TA12E
TA13E
TA09
TA10
TA11
TA12
TA13
TA14
TA15
TA16
TA17
TA18
TA01F

TO SEZ.B

RANTO

PROVINCIA DI TARAN

COMUNE DI TARANTO SEZ.B F. 1 | F. 3 COMUNE DI TARANTO SEZ.B COMUNE DI TARANTO S

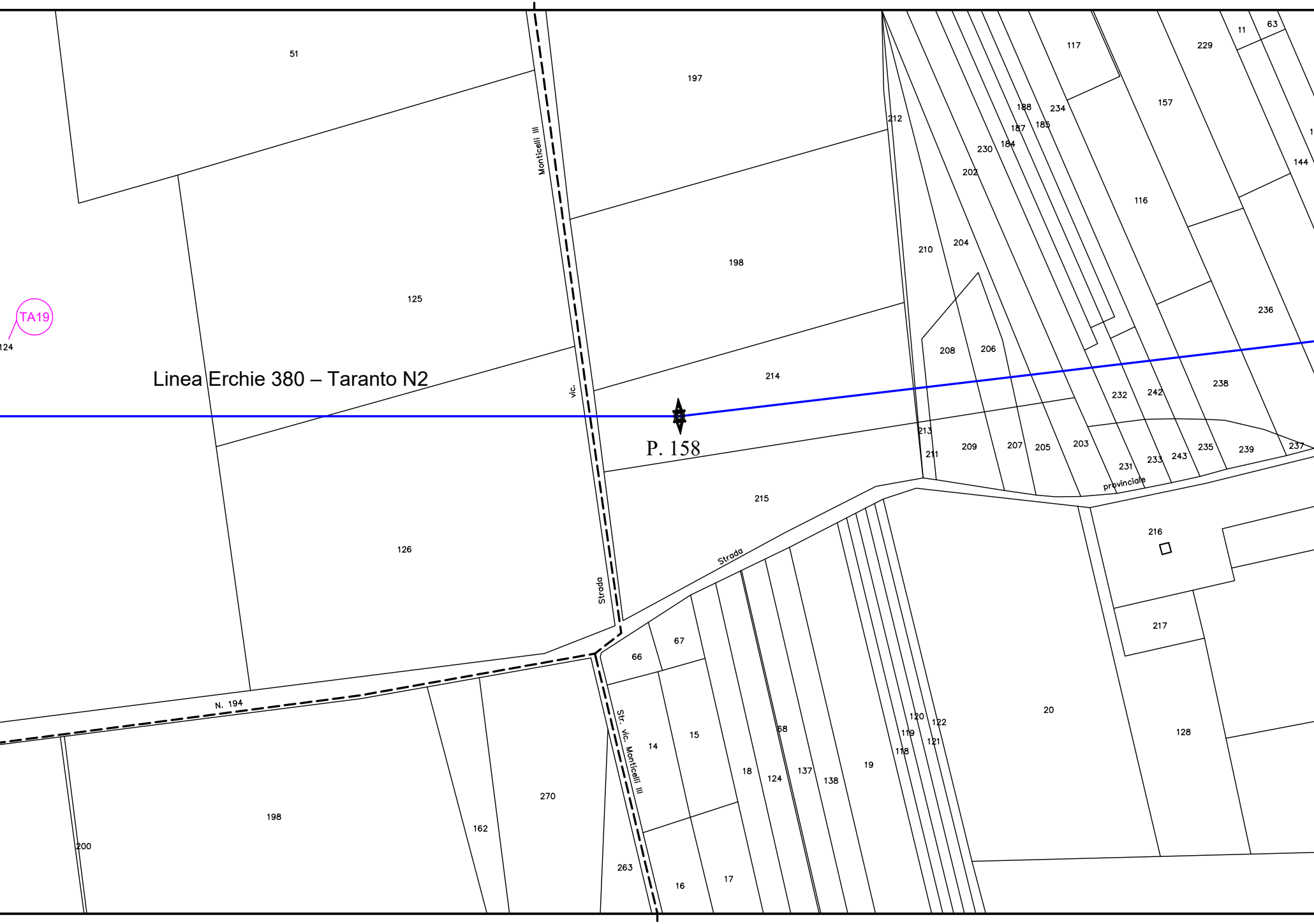
Linea Erchie 380 – Taranto N2
P. 158
TA19
124
51
125
126
197
198
214
215
212
210
204
202
230
184
187
188
185
234
117
229
11
63
157
116
144
236
238
242
232
208
206
213
211
209
207
205
203
231
233
243
235
239
237
216
217
20
128
120
122
119
121
118
19
138
137
124
18
68
15
14
16
17
263
66
67
270
162
198
200
Monticelli III
vic.
Strada
Strada
provinciale
N. 194
Str. vic. Monticelli III

COMUNE DI TARANTO SEZ.B F. 2 | F. 3 COMUNE DI TARANTO SEZ.B

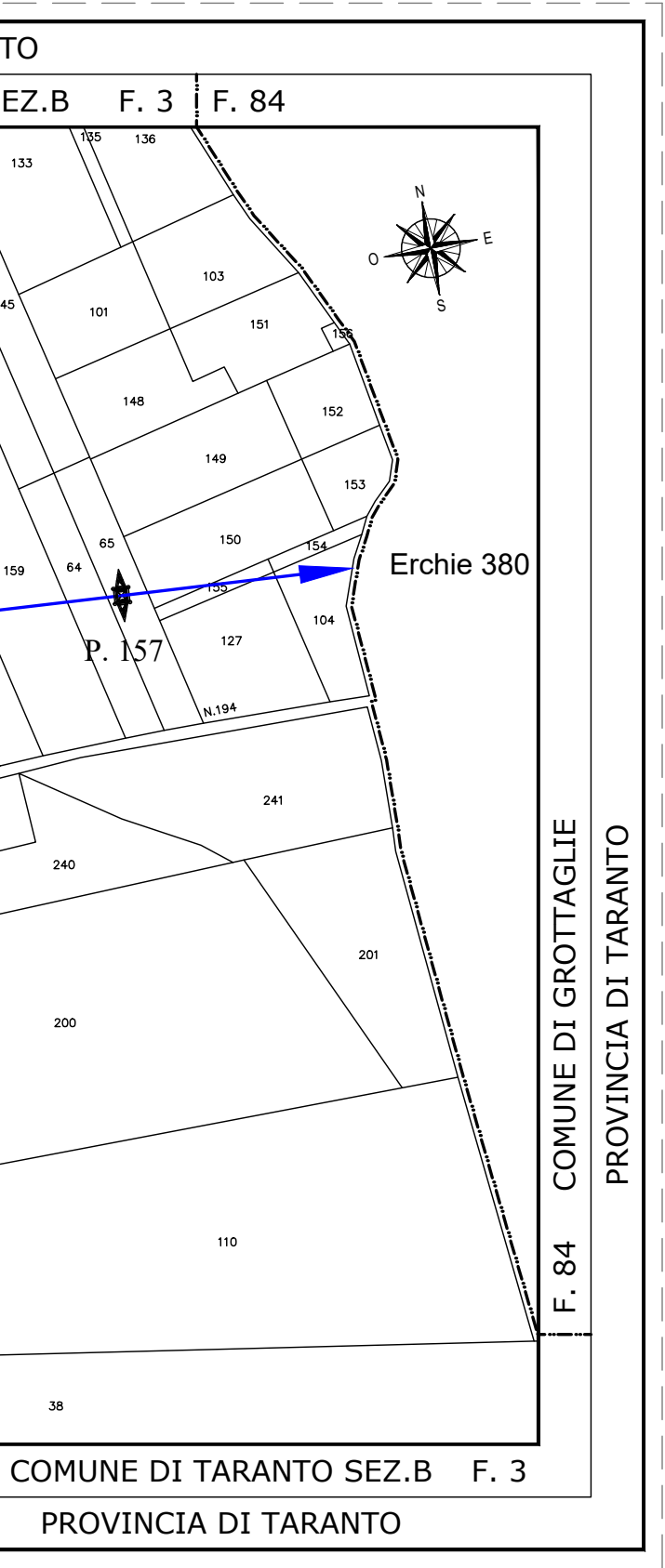
TO
EZ.B F. 3
F. 84
N
E
S
O
135
136
133
103
101
151
45
156
148
152
149
153
150
154
65
159
64
155
Erchie 380
P. 157
104
127
N.194
241
240
201
200
110
38
COMUNE DI GROTTAGLIE
PROVINCIA DI TARANTO
F. 84
COMUNE DI TARANTO SEZ.B F. 3
PROVINCIA DI TARANTO