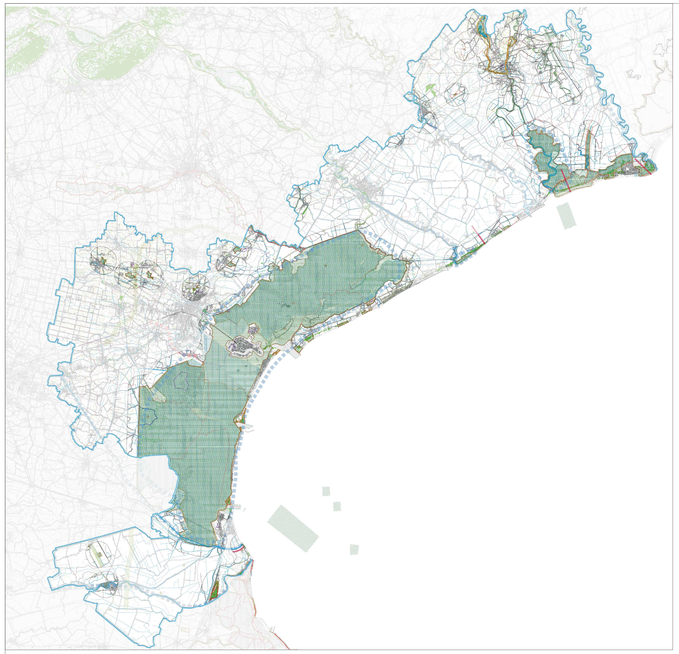

Scala 1:500.000

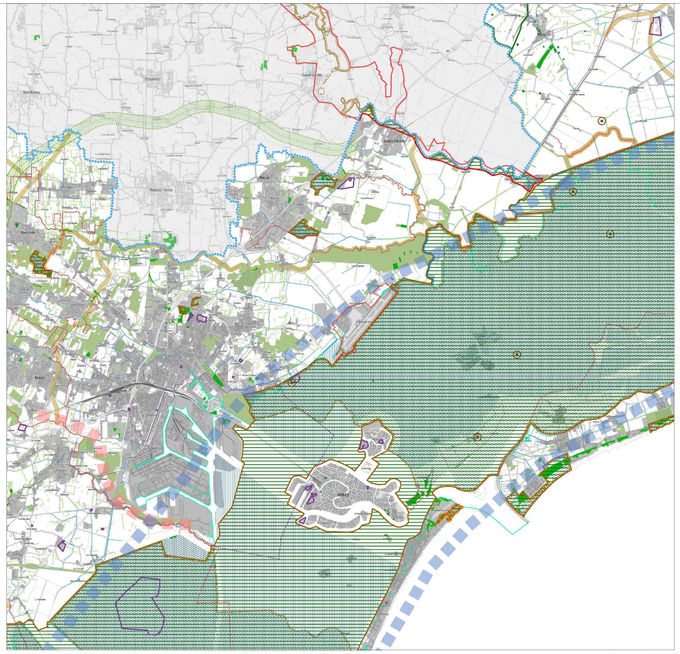

Scala 1:100.000

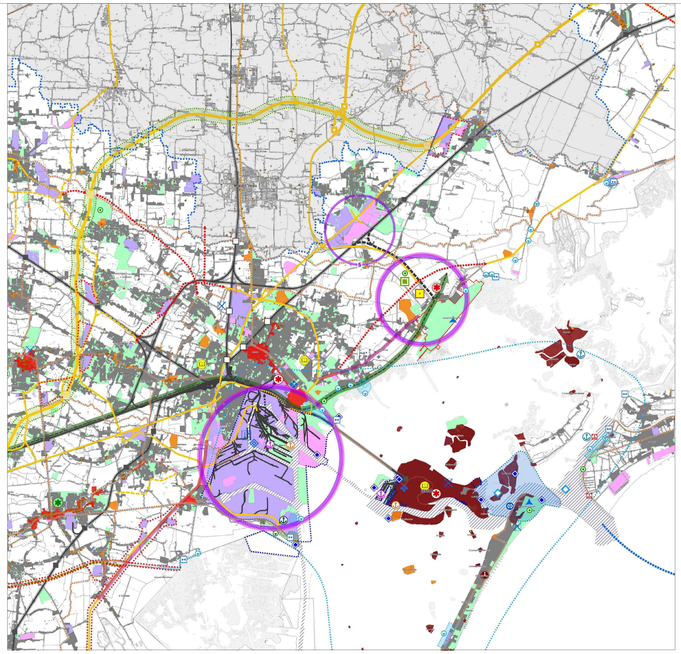

Scala 1:100.000

Firmato digitalmente da:
CORRADO FISCHER
Data: 01/08/2024 08:23:19

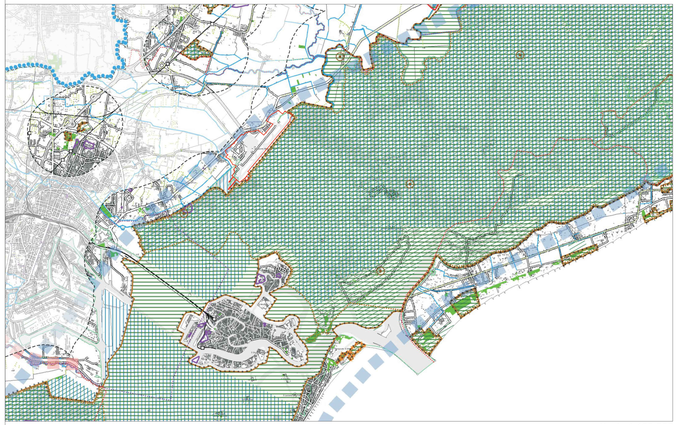

Scala 1:100.000

3.7 PIANO TERRITORIALE DI COORDINAMENTO PROVINCIALE
Azioni di piano - sistema ambientale

Rete NATURA 2000
Fascia di ca 5.5 Km di allontanamento per l'analisi

LEGENDA AZIONI DI PIANO SISTEMA AMBIENTALE PTCP

- Confine del PTCP
- Confine comunale
- Progetto "Il Passante verde" - Mitigazione Nuova Romea
- Accordo "Vallone Moranzani"
- Parco regionale (D.Lgs 42/2004 art. 142 - ex legge 431/85) - art. 20
- Riserva regionale (D.Lgs 42/2004 art. 142 - ex legge 431/85) - art. 20
- Ambito di tutela per la formazione di parchi e riserve naturali di competenza provinciale (PTRC vigente, art. 34) - art. 21
- Area protetta di interesse locale (L.R. 40/84 art.27): Parco regionale di interesse locale dei fiumi Reghena e Lemene e dei laghi di Cinto -art.21
- Ambito per l'istituzione di Riserva Naturale Provinciale (PTRC vigente, art. 36) - art.21
- Area di tutela paesaggistica di interesse regionale soggette a competenza degli Enti locali (PTRC vigente, art. 35) - art. 23
- Zona umida inclusa nell'elenco previsto dal DPR 13/03/1976, n. 448 (Valle Averto) - art. 26
- Golena
- Risorgiva
- Geosito - artt. 24 e 26
- Biotopo - art. 24
- Grande albero - artt. 28 e 29
- Macchie boscate - art. 29
- Corso d'acqua e specchio lacuale - art. 25 e 30
- Laguna - art. 25
- Zona umida (PTRC vigente) - art. 26
- Area di tutela paesaggistica di interesse regionale soggette a competenza degli Enti locali (PTRC vigente, art. 35) - art. 23
- Zona umida inclusa nell'elenco previsto dal DPR 13/03/1976, n. 448 (Valle Averto) - art. 26
- Golena
- Risorgiva
- Geosito - artt. 24 e 26
- Biotopo - art. 24
- Macchie boscate - art. 29
- Corso d'acqua e specchio lacuale - art. 25 e 30
- Laguna - art. 25
- Zona umida (PTRC vigente) - art. 26
- Elemento arboreo/arbustivo lineare - art. 29
- Vegetazione arboreo/arbustivo perifluviale di rilevanza ecologica - art. 29
- Sito da recuperare o recuperato
- Sito di Interesse Nazionale di Porto Marghera
- Sito di Interesse Comunitario (Direttiva Europea 92/43/CEE e 2009/147/CE) - art.22
- Zona di Protezione Speciale (Direttiva Europea 92/43/CEE e 2009/147/CE) - art.22
- Segni ordinatori - art. 25
- Area nucleo - art. 28
- Corridoio ecologico di area vasta -art.28
- Corridoio ecologico di livello provinciale - art.28
- Varco ambientale - art. 28

3.8 PIANO TERRITORIALE DI COORDINAMENTO PROVINCIALE
Sistema ambientale

LEGENDA

- Confine del PTCP
- Confine comunale
- Progetto "Il Passante verde" - Mitigazione Nuova Romea
- Accordo "Vallone Moranzani"
- Parco regionale (D.Lgs 42/2004 art. 142 - ex legge 431/85) - art. 20
- Riserva regionale (D.Lgs 42/2004 art. 142 - ex legge 431/85) - art. 20
- Ambito di tutela per la formazione di parchi e riserve naturali di competenza provinciale (PTRC vigente, art. 34) - art. 21
- Area protetta di interesse locale (L.R. 40/84 art.27): Parco regionale di interesse locale dei fiumi Reghena e Lemene e dei laghi di Cinto -art.21
- Ambito per l'istituzione di Riserva Naturale Provinciale (PTRC vigente, art. 36) - art.21
- Area di tutela paesaggistica di interesse regionale soggette a competenza degli Enti locali (PTRC vigente, art. 35) - art. 23
- Zona umida inclusa nell'elenco previsto dal DPR 13/03/1976, n. 448 (Valle Averto) - art. 26
- Golena
- Risorgiva
- Geosito - artt. 24 e 26
- Biotopo - art. 24
- Corso d'acqua e specchio lacuale - artt. 25 e 30
- Laguna - art. 25
- Zona umida (PTRC vigente) e Area umida di origine antropica (Lagheti Martegana) - artt 26 e 27
- Elemento arboreo/arbustivo lineare - art. 29
- Vegetazione arboreo/arbustivo perifluviale di rilevanza ecologica - art. 29
- Sito da recuperare o recuperato
- Sito di Interesse Nazionale di Porto Marghera
- Sito di Interesse Comunitario (Direttiva Europea 92/43/CEE e 2009/147/CE) - art.22
- Zona di Protezione Speciale (Direttiva Europea 92/43/CEE e 2009/147/CE) - art.22
- Segni ordinatori - art. 25
- Area nucleo - art. 28
- Corridoio ecologico di area vasta -art.28
- Corridoio ecologico di livello provinciale - art.28
- Varco ambientale - art. 28

3.9 PIANO TERRITORIALE DI COORDINAMENTO PROVINCIALE
Sistema insediativo infrastrutturale

LEGENDA

Sistema Insediativo

- Complesso di interesse provinciale - art.43
- Villa Veneta - art.43
- Centro storico di notevole importanza - art.42
- Centro storico di grande interesse - art.42
- Centro storico di medio interesse - art.42
- Residenza
- Servizi
- Attività Economiche
- Produttivo

Territorio rurale

- Area a fruizione ricreativa, turistica e sportiva del territorio rurale - art.40

Sistema Produttivo

- Polo produttivo di rilievo metropolitano-regionale - art.50
- Polo produttivo di rilievo sovracomunale - art.50
  - 2 - Polo produttivo della "città del Lemene"
  - 3 - Polo produttivo "Adriatico"
  - 4 - Polo produttivo della "città del Piave"
  - 5 - Polo produttivo di Marcon
  - 6 - Polo produttivo di Mirano
- Area da dismettere - art.50
- Strada commercio - art.50

Servizi e funzioni territoriali

- Interporto - art.55
- Polo fieristico
- Polo sportivo - art.49
- Tempio libero e ricreazione - art.49
- Città del cinema - art.49
- Polo universitario - art.49
- Cittadella scolastica - art.49
- Polo ospedaliero - art.49
- Centro innovazione servizi - art.49

Fattori di centralità

- Polo di rango sovraprovinciale da rinforzare - art.49
- Polo di rango sovraprovinciale da confermare - art.4
- Polo di rango provinciale da rinforzare - art.49
- Polo di rango provinciale da confermare - art.49
- Polo di rango sovracomunale da rinforzare - art.49
- Polo di rango sovracomunale da confermare - art.4

Sistema infrastrutturale

viabilistico

- Ipotesi progettuale di connessione viaria - art.56
- Autostrada esistente - art.56
- Autostrada di progetto - art.56
- Casello autostradale di progetto - art.56
- Casello autostradale esistente - art.56
- Viabilità esistente - art.56
- Viabilità di progetto - art.56
- Ipotesi voce plurimodale P.R.U.S.S.T.(viabilità-ferrovia) art.56 progetto passante verde

ciclabile

- Itinerario ciclabile principale di progetto - art.45

ferroviario

- Ipotesi di connessione ferroviaria - art.55
- Linea ferroviaria esistente - art.55
- Linea ferroviaria di progetto - art.55
- Ipotesi non vincolante del tracciato ferroviario (AC - AV) art.55
- Linea SFMR - art.56
- Fermata ferroviaria esistente - art.55
- Fermata ferroviaria di progetto - art.55

aeroporti ed avisuperfici

- Aeroporto - art.55
- Avisuperficie esistente - art.55
- Avisuperficie di progetto - art.55

nautica da diporto

- Polo nautico - art.54
- Porto nautico - art.54
- Nautica di progetto - art.54
- Struttura da riqualificare in ambito lagunare - art.56
- Riqualificazione in ambito lagunare - art.56
- Struttura da riqualificare in ambito foce fluviale - art.57
- Riqualificazione in ambito foce fluviale - art.57
- Centro riferimento servizi per la nautica - art.56
- Servizio di accesso alla laguna
- Ambito di potenziale sviluppo nautico

portualità

- Patrimonio Autorità Portuale di Venezia - art.55
- Specchi acqueo Demanio Marittimo Portuale
- Porto fluvio marittimo
- Porto commerciale - art.55
- Porto consolidato - art.55
- Porto petrolifero - art.55
- Porto peschereccio - art.55
- Porto passeggeri - art.55
- Autostrada del mare - art.55
- Servizi per la navigazione - art.55

mobilità acquea

- Stazione metromare - art.55
- Metromare - art.55

Negli elaborati grafici vengono rappresentati solo gli interventi completati ed in esercizio. Le aree e fasi di cantiere non vengono rappresentate

NUMERO ELABORATO P I . E G 0 3 . 3 — Manuale dell'aeroporto - PP001 - Allegato "Modulo Cartiglio Concessionario"

MINISTERO DELLE INFRASTRUTTURE E DEI TRASPORTI
ENTE NAZIONALE AVIAZIONE CIVILE

AEROPORTO "MARCO POLO" DI TESSERA - VENEZIA
Concessionaria del MINISTERO DELLE INFRASTRUTTURE E DEI TRASPORTI

COMMESSA

MASTER PLAN 2023 - 2037

PIANIFICAZIONE

ELABORATO

PIANO TERRITORIALE
DI COORDINAMENTO PROVINCIALE (PTCP)

COD. MIA MACRO INT.:	in fase di assegnazione
CODICE MIA:	in fase di assegnazione
COD. C.d.P.:	8 . 3 . 1

CODICE ELABORATO
PI EG03.3 02

REV.	DATA	DESCRIZIONE	REDAZIONE	VERIFICA	APPROV.	P.M. SAVE
0	Feb. 2024	Prima emissione	MM	LB	GdC	F. Sartor
1	Mar. 2024	Agg. per verifiche SAVE	MM	LB	GdC	F. Sartor
2	Lug. 2024	Modifica Vertiporto Airside	MM	LB	GdC	F. Sartor

NOME FILE: PI-EG03.0-02_PTCP.dwg
FILE DI STAMPA: PI-EG03.3-02_PTCP.pdf
SCALA: VARIE

PROGETTISTA

DIRETTORE TECNICO
SAVE S.p.A.
Ing. Roberto Lenhardy

PROGETTISTA
SAVE S.p.A.
Arch. Francesca Sartor

RESPONSABILE INTEGRAZIONE PRESTAZIONI SPECIALISTICHE
SAVE S.p.A.
Ing. Davide Bassano

COMMITTENTE

ALLEGATO VERBALE
PP001-EDPR 3.1-MP-REV00

SAVE S.p.A.
A.M./R.U.P.
Ing. Corrado Fischer

SAVE S.p.A.
POST HOLDER
PROGETTAZIONE
Ing. Franco Dal Pos

IL PRESENTE DOCUMENTO NON POTRA' ESSERE COPIATO, RIPRODOTTO O ALTRIMENTI PUBBLICATO, IN TUTTO O IN PARTE, SENZA IL CONSENSO SCRITTO DELLA S.E.A. "MARCO POLO" S.P.A. CHE LO TUTELA NEI RIGUARDI DEL DIRITTO D'AUTORE. OGNI UTILIZZO NON AUTORIZZATO SARA' PERSEGUITO A NORMA DI LEGGE.
THIS DOCUMENT MAY NOT BE COPIED, REPRODUCED OR PUBLISHED, EITHER IN PART OR IN ITS ENTIRETY, WITHOUT THE WRITTEN CONSENT OF S.E.A. "MARCO POLO" S.P.A. WHICH OWNS THE COPYRIGHT. ANY UNAUTHORIZED USE WILL BE PROSECUTED. IN THE FULL EXTENT OF THE LAW.