

LEGENDA

— x — CONFINE SEDIME AEROPORTUALE

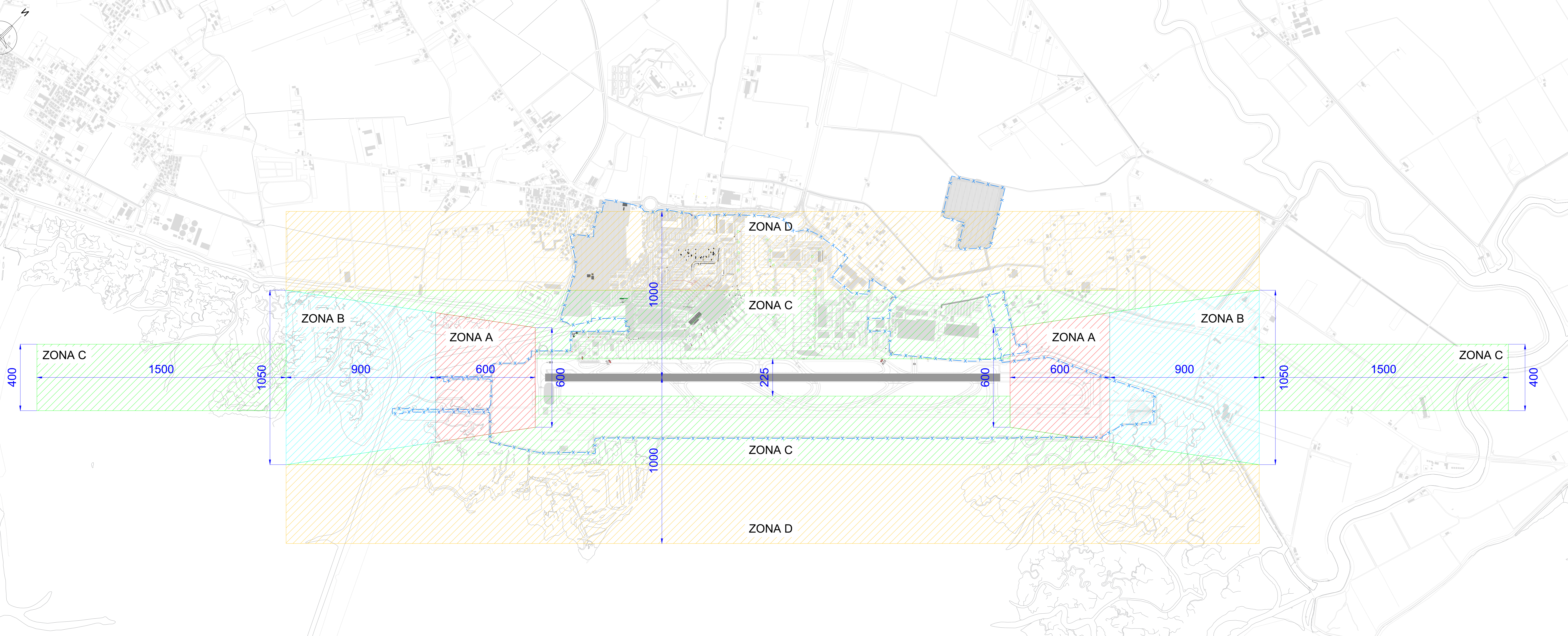
ZONA DI TUTELA A
 Limitazione massima della presenza di persone, esclusa l'edificabilità a fini residenziali. Attività non residenziali ammesse ma con indici di edificabilità bassi e caratterizzate da una permanenza discontinua e limitata di persone.

ZONA DI TUTELA B
 Edificabilità a fini residenziali ammessa con indice di edificabilità basso. Attività non residenziali ammesse con indici di edificabilità medi e caratterizzate da una permanenza discontinua e limitata di persone.

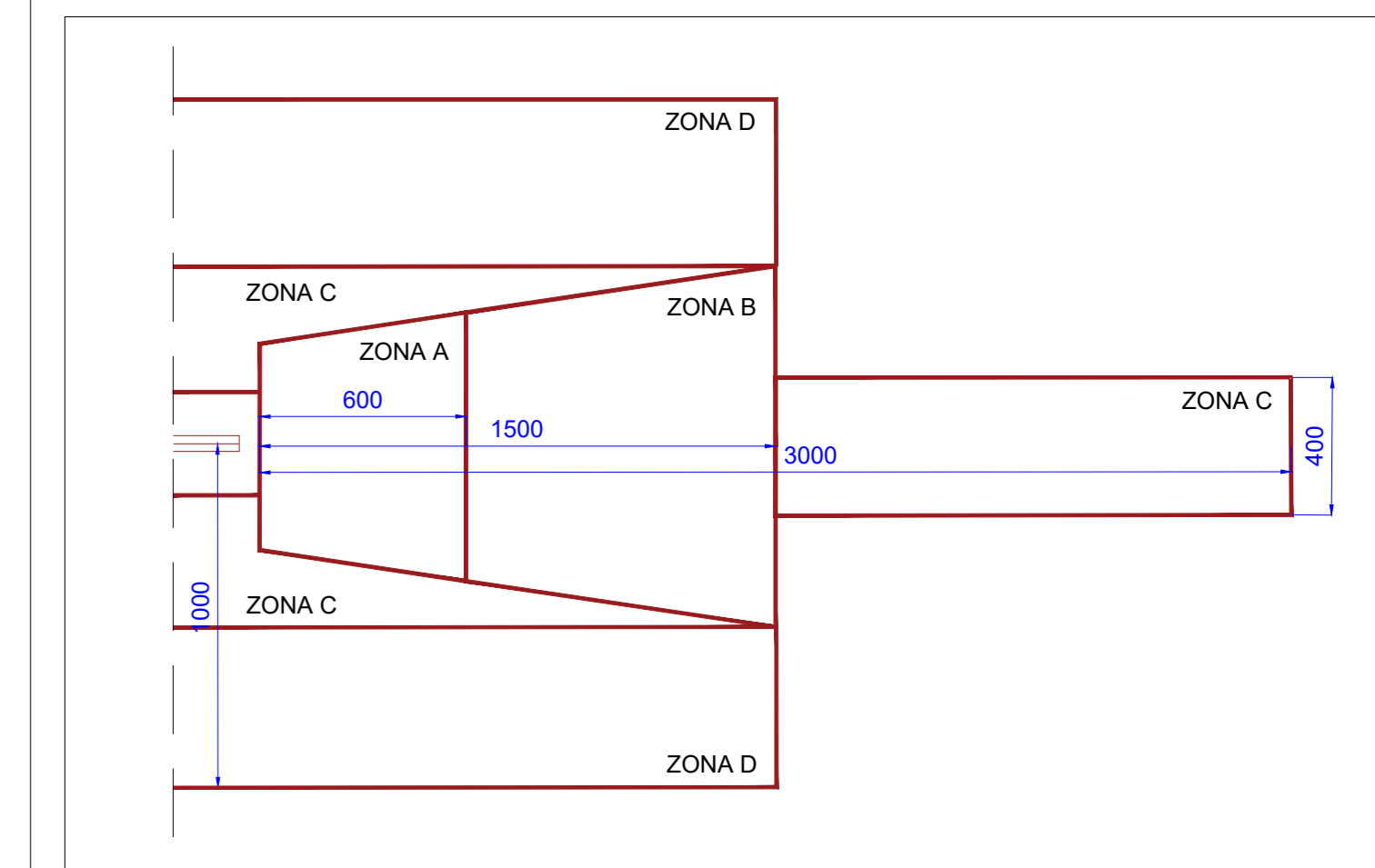
ZONA DI TUTELA C
 Edificabilità a fini residenziali ammessa con indice di edificabilità medio. Attività non residenziali ammesse.

ZONA DI TUTELA D
 Zona a livello di tutela minimo, finalizzata allo sviluppo del territorio funzionale all'operatività aeroportuale.

In tutte le zone di tutela vanno evitati insediamenti ad elevato affollamento (scuole, ospedali, centri commerciali) o attività che possano creare pericoli d'incendio, esplosione e danno ambientale.

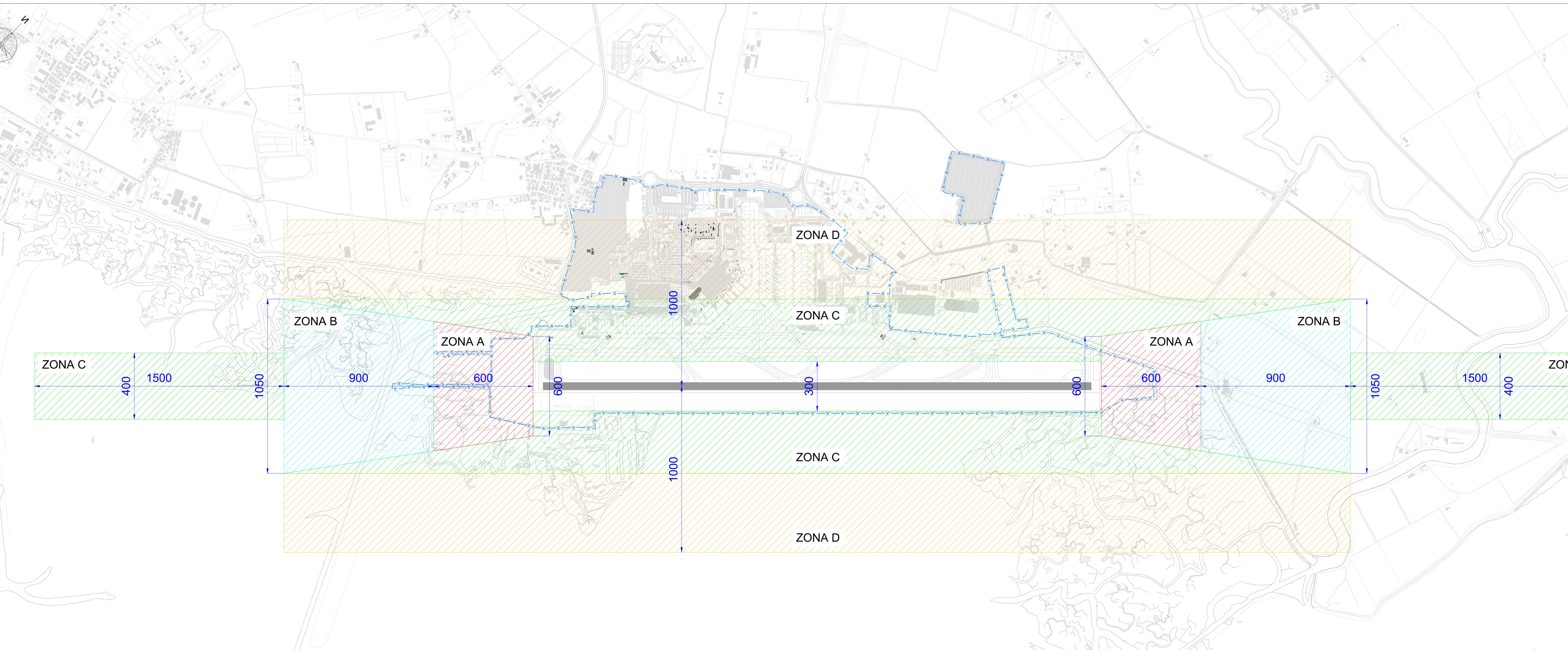


ZONE DI TUTELA (RWY 04L/22R)
 1:10.000



ZONE DI TUTELA PISTE DI VOLO CODICE 4
 1:20.000

Negli elaborati grafici vengono rappresentati solo gli interventi completati ed in esercizio. Le aree e fasi di cantiere non vengono rappresentate.



ZONE DI TUTELA (RWY 04R/22L)
 1:10.000

NUMERO ELABORATO: PI-EG32.02 Manuale dell'Aeroporto - PPS01 - Alaggio "Molise Cagliari Concessione"

MINISTERO DELLE INFRASTRUTTURE E DEI TRASPORTI
ENTE NAZIONALE AVIAZIONE CIVILE

AEROPORTO "MARCO POLO" DI TESSERA - VENEZIA
Concessione del MINISTERO DELLE INFRASTRUTTURE E DEI TRASPORTI

COMMESSA

MASTER PLAN 2023 - 2037

PIANIFICAZIONE

ELABORATO: COD. MA MACRO INT. In fase di assegnazione
 CODICE MA: In fase di assegnazione
 COD. C.d.P.: 8.3.1

STATO DI FATTO
PIANI DI RISCHIO

CODICE ELABORATO
PI EG32.0 02

REV.	DATA	DESCRIZIONE	REDAZIONE	VERIFICA	APPROV.	P.F.M. SAVE	NOME FILE:
0	Feb. 2024	Primo emissione	MM	LB	GC	F. Sartor	PIEG32.02_Piani di rischio - Stato di fatto.dwg
1	Mar. 2024	Aggi. per verifica SAVE	MM	LB	GC	F. Sartor	FILE DI STAMPA: foto.pdf
2	Lug. 2024	Modifica Verticario Alaggio	MM	LB	GC	F. Sartor	SCALA:

PROGETTISTA

	DIRETTORE TECNICO SAVE S.p.A. Ing. Roberto Lerhady	PROGETTISTA SAVE S.p.A. Arch. Francesca Sartor	RESPONSABILE INTEGRAZIONE PRESTAZIONI SPECIALISTICHE SAVE S.p.A. Ing. Davide Bassano
--	--	--	--

COMMITTENTE

SAVE S.p.A. A.M.R.U.P. Ing. Corrado Fischer	SAVE S.p.A. POST HOLDER PROGETTAZIONE Ing. Franco Dal Pos	ALLEGATO VERBALE PROTOCOLLO N° 48/2024
---	--	---