PROVINCIA		ALESSANDRIA																									
COMUNE		ARQUATA SCRIVIA																									
LIVELLETTE	Lunghezza (m)	18,51	18,86	5,00	2,97	2,50	2,50	3,01	4,00	2,34	2,50	2,50	2,50	3,00	3,00	3,50	3,50	3,00	4,00	3,50	3,00	3,50	2,45	3,82	9,02		
	Dislivello (m)	-0,19	-0,19	-0,05	-0,03	-0,02	-0,02	-0,03	-0,04	-0,02	-0,03	-0,02	-0,03	-0,03	-0,03	-0,04	-0,04	-0,03	-0,04	-0,04	-0,03	-0,04	-0,02	-0,04	-0,09		
	pendenza (%)	1,00	1,00	1,00	1,00	1,00	1,00	1,00	1,00	1,00	1,00	1,00	1,00	1,00	1,00	1,00	1,00	1,00	1,00	1,00	1,00	1,00	1,00	1,00	1,00		

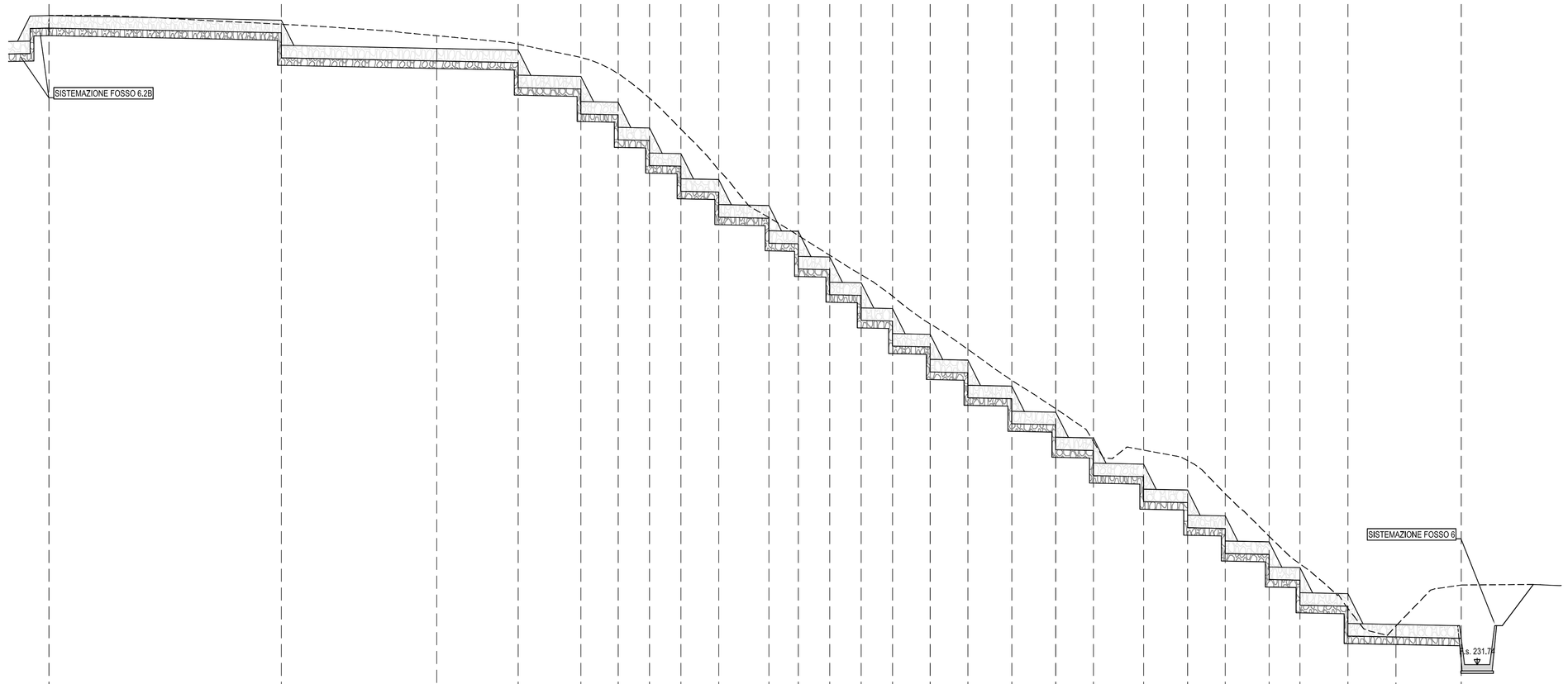

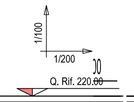

SEZIONI (VERTICI PLANIMETRICI)		(F6.3-1)	(F6.3-2)	(F6.3-3)	(F6.3-4)	(F6.3-5)	(F6.3-6)	(F6.3-7)	(F6.3-8)	(F6.3-9)	(F6.3-10)	(F6.3-11)	(F6.3-12)
QUOTE	FONDO SCORREVOLE	257,10	256,92 / 255,92	255,79	255,73 / 254,73	254,68 / 253,68	253,65 / 252,65	252,63 / 251,60	251,60 / 250,60	250,57 / 249,57	249,53 / 248,53	248,51 / 247,51	247,48 / 246,48
	TERRENO ESISTENTE	257,89	257,89	256,88	256,47	255,94	255,29	254,31	254,31	251,64	249,99	248,84	248,65
SEZIONE TIPO		S E Z I O N E T I P O " D "											
DISTANZE	ETTOMETRICHE	0											
	DIST. PARZIALI	18,51	12,38	6,48	5,00	2,97	2,50	2,50	3,01	4,00	2,34	2,50	2,50
	PROGRESSIVE	0+000,00	0+018,51	0+030,89	0+037,37	0+042,37	0+044,34	0+046,84	0+050,14	0+053,55	0+057,55	0+059,89	0+062,19
ANDAMENTO PLANIMETRICO		Lrett=18,51m	Sv=12,38m R=50,00m	Lrett=11,48m	Sv=7,97m R=8,00m	Lrett=7,01m	Sv=4,84m R=15,00m	Lrett=37,45m			Sv=7,65m R=20,00m	Lrett=5,20m	

SEZIONI (VERTICI PLANIMETRICI)		(F6.3-13)	(F6.3-14)	(F6.3-15)	(F6.3-16)	(F6.3-17)	(F6.3-18)	(F6.3-19)	(F6.3-20)	(F6.3-21)	(F6.3-22)	(F6.3-23)	(F6.3-24)	(F6.3-25)	(F6.3-26)	(F6.3-27)	(F6.3-28)	(F6.3-29)	(F6.3-30)	(F6.3-31)	(F6.3-32)	(F6.3-33)	(F6.3-34)	(F6.3-35)	(F6.3-36)
QUOTE	FONDO SCORREVOLE	245,42	244,40	243,37	242,34	241,30	240,27	239,23	238,20	237,17	236,13	235,11	234,07	233,04	232,84	232,79									
	TERRENO ESISTENTE	246,53	244,40	243,31	242,07	241,94	240,63	240,29	238,87	238,65	236,88	235,76	233,98	233,39	232,91										
SEZIONE TIPO		S E Z I O N E T I P O " D "																							
DISTANZE	ETTOMETRICHE	0+100																							
	DIST. PARZIALI	3,00	3,00	3,50	3,50	3,00	4,00	3,50	3,00	3,50	2,45	3,82	3,82	5,20											
	PROGRESSIVE	0+064,19	0+067,19	0+070,69	0+074,19	0+077,19	0+081,19	0+085,19	0+088,19	0+091,69	0+094,69	0+097,19	0+099,64	0+103,46	0+107,28	0+112,48									
ANDAMENTO PLANIMETRICO		Lrett=37,45m																							

SEZIONE "TIPO D"
CANALE TRAPEZIO IN MASSI CEMENTATI
dim. B= 1.50m; b= 0.50m; h= 0.50m
SCALA 1:50

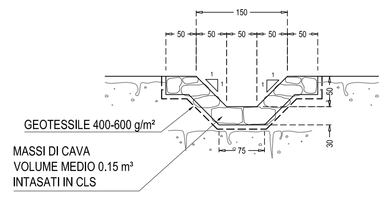

SEZIONE "TIPO D"
DETTAGLIO SALTI
SCALA 1:50

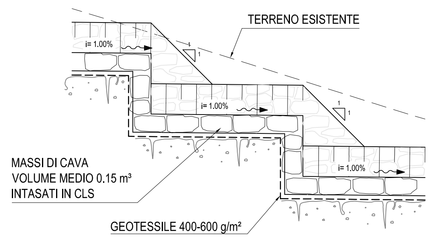

COMMITTENTE:

RFI RETE FERROVIARIA ITALIANA
GRUPPO FERROVIE DELLO STATO ITALIANE

ALTA SORVEGLIANZA:

ITALFERR
GRUPPO FERROVIE DELLO STATO ITALIANE

GENERAL CONTRACTOR:

COCIV
Consorzio Collegamenti Integrati Veloci

INFRASTRUTTURE FERROVIARIE STRATEGICHE DEFINITE DALLA LEGGE OBIETTIVO N.443/01

TRATTA A.V./A.C. TERZO VALICO DEI GIOVI
PROGETTO ESECUTIVO

Rilevato di Linea III Valico da pk 29+064,72 a pk 29+491,39

Fosso 6.3

Profilo

GENERAL CONTRACTOR	DIRETTORE LAVORI	SCALA:
Consorzio **Cociv** Ing. P.P. Marcheselli		1:200

COMMESSA	LOTTO	FASE	ENTE	TIPO DOC.	OPERA/DISCIPLINA	PROGR.	REV.
I G 5 1	0 2	E	C V	F 9	R I 1 2 0 3	0 0 3	A

PROGETTAZIONE

Rev.	Descrizione emissione	Redatto	Data	Verificato	Data	Progettista Integratore	Data	IL PROGETTISTA
A00	Prima emissione	ALPINA	27/09/2013	COCIV	27/09/2013	A. Palomba	30/09/2013	Dott.Ing. Alberto Pascarella Ordine Ingegneri Prov. TO n. 6271 R

n. Elab.

Nome File: IG51-02-E-CV-FI-RI0203-003-A00

CUP: F81H92000000008

Scala di plot: 1: