



REGIONE PUGLIA



PROVINCIA DI LECCE



COMUNE DI ARNESANO



COMUNE DI CARMIANO



COMUNE DI COPERTINO



COMUNE DI LECCE



COMUNE DI LEVERANO



COMUNE DI MONTERONI DI LECCE



COMUNE DI NOVOLI

Progetto di un impianto agrivoltaico avanzato per la produzione di energia rinnovabile solare, da ubicarsi in agro dei comuni di Arnesano (LE), Carmiano (LE), Copertino (LE) e Novoli (LE) unitamente alle relative opere di connessione alla RTN ricadenti anche nei comuni di Lecce (LE), Leverano (LE) e Monteroni di Lecce (LE)

Potenza nominale lato c.c. 50.963,64 kWp - Potenza nominale lato c.a. 44.480 kVA

Autorizzazione Unica ai sensi del D.Lgs. 29 dicembre 2003, n. 387 e ss.mm.ii.

PROGETTO DI FATTIBILITÀ TECNICO-ECONOMICA

(ai sensi dell'art. 41 del D.Lgs. 36/2023)

Codice AU: I7SPTR4

FOTOINSERIMENTI

DENOMINAZIONE ELABORATO

I7SPTR4_ElaboratoGrafico_11a

FORMATO

A3

SCALA

n.a.

PROGETTAZIONE:

PROSVETA s.r.l.



CONSULENZA SPECIALISTICA:


Agronomo Barnaba MARINOSCI
Via Piella, 19
73044 - Alliste (LE)



COMMITTENTE:

SY04 S.r.l.
Via Duca degli Abruzzi, 58
73100 - Lecce (LE)
P.IVA 05239340754
Legale Rappresentante
Franco RICCIATO

REV. N.	DATA	MOTIVO
00	agosto 2024	Prima emissione



ORTOFOTO (Google Map) - MINI MAPPA

“A”

- 01
- 70

- > VISTE AEREE DA DRONE
- > VISTE ALTEZZA UOMO (IMPIANTO “13 CARMIANO”)
- > VISTE ALTEZZA UOMO (IMPIANTI NON IN ESAME IN QUESTO DOCUMENTO)



Foto dello stato attuale dei luoghi



Fotoinserimento 3d

VISTA AEREA "A"

MINI MAPPA

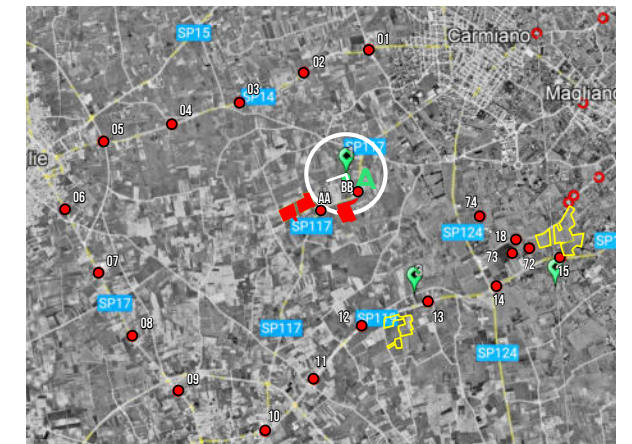




Foto dello stato attuale dei luoghi



Fotoinserimento 3d

"SP117"

AA

MINI MAPPA

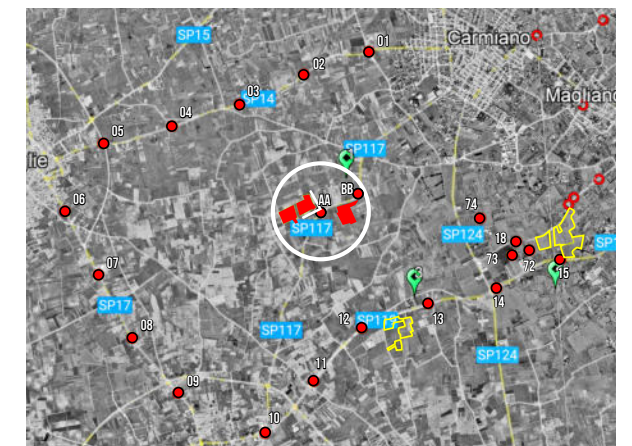




Foto dello stato attuale dei luoghi



Fotoinserimento 3d

"SP117"

BB

MINI MAPPA

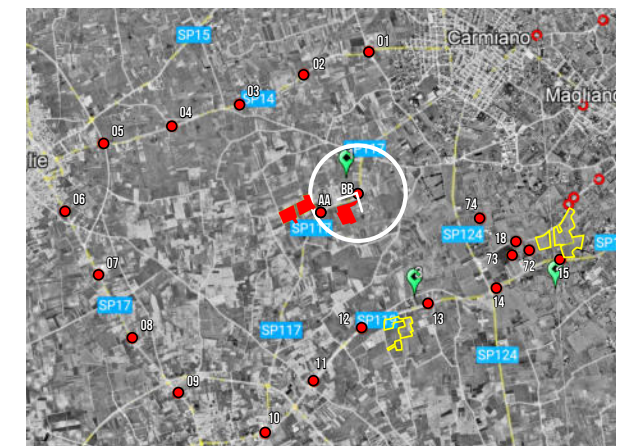




Foto dello stato attuale dei luoghi



Posizione impianto / Fotoinserimento 3d

UCP Strada a valenza paesaggistica "SP14"

01

MINI MAPPA

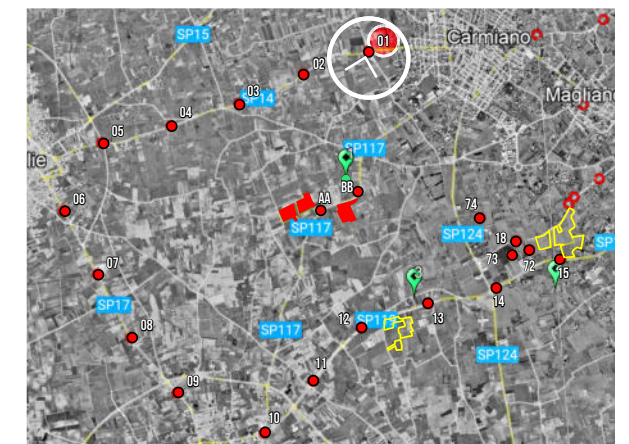




Foto dello stato attuale dei luoghi



Posizione impianto / Fotoinserimento 3d

UCP Strada a valenza paesaggistica "SP14"

02

MINI MAPPA

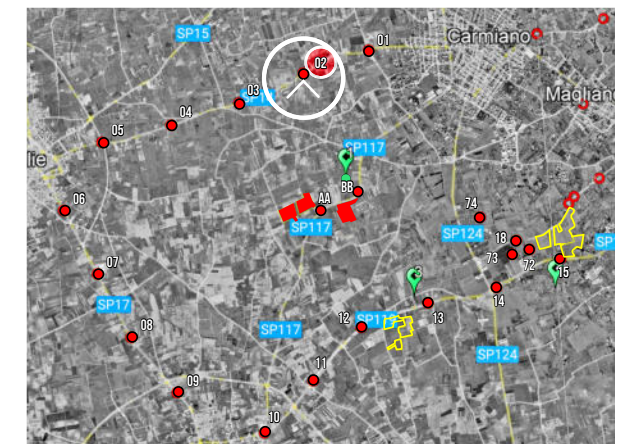




Foto dello stato attuale dei luoghi



Posizione impianto / Fotoinserimento 3d

UCP Strada a valenza paesaggistica "SP14"

03

MINI MAPPA

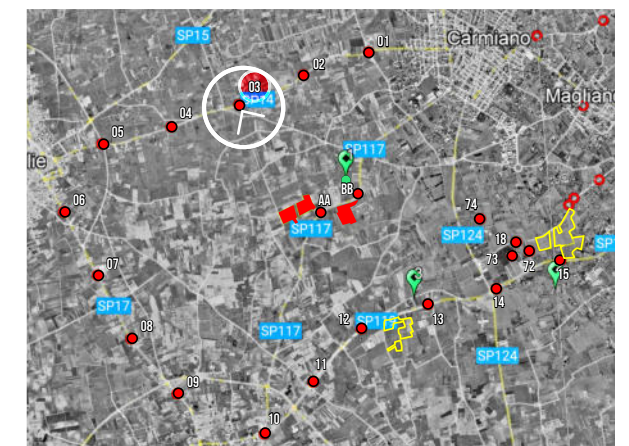




Foto dello stato attuale dei luoghi



Posizione impianto / Fotoinserimento 3d

UCP Strada a valenza paesaggistica "SP14"

04

MINI MAPPA

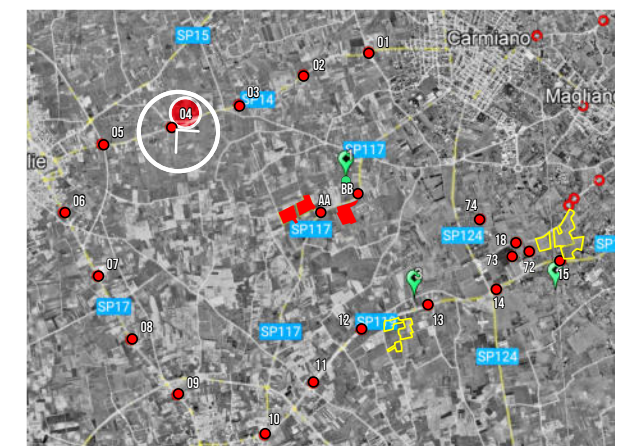




Foto dello stato attuale dei luoghi



Posizione impianto / Fotoinserimento 3d

UCP Strada a valenza paesaggistica "SP14"

05

MINI MAPPA

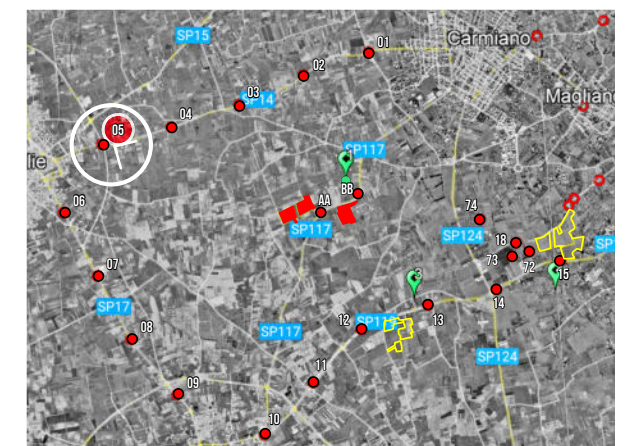




Foto dello stato attuale dei luoghi



Posizione impianto / Fotoinserimento 3d

UCP Strada a valenza paesaggistica "SP17"

06

MINI MAPPA

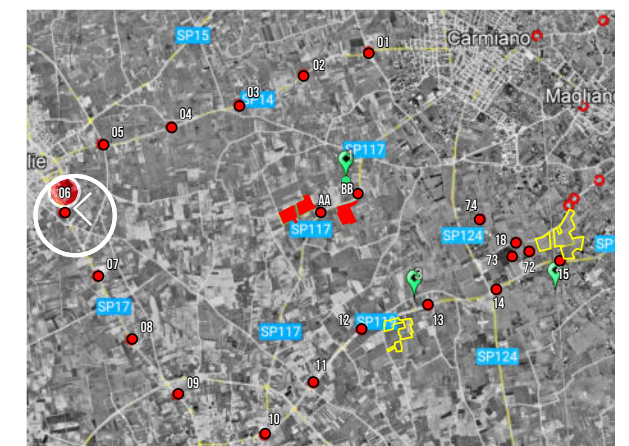




Foto dello stato attuale dei luoghi



Posizione impianto / Fotoinserimento 3d

UCP Strada a valenza paesaggistica "SP17"

07

MINI MAPPA

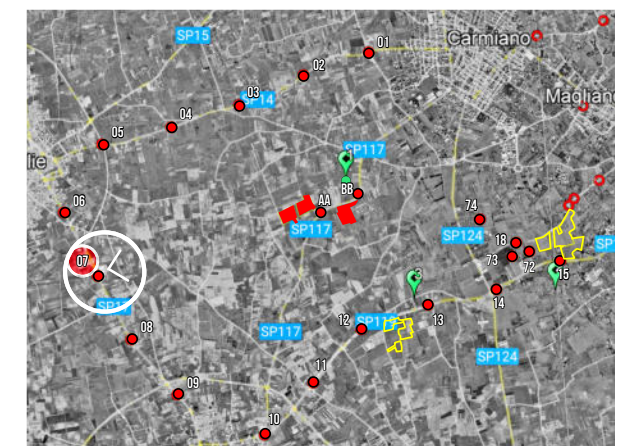




Foto dello stato attuale dei luoghi



Posizione impianto / Fotoinserimento 3d

UCP Strada a valenza paesaggistica "SP17"

08

MINI MAPPA

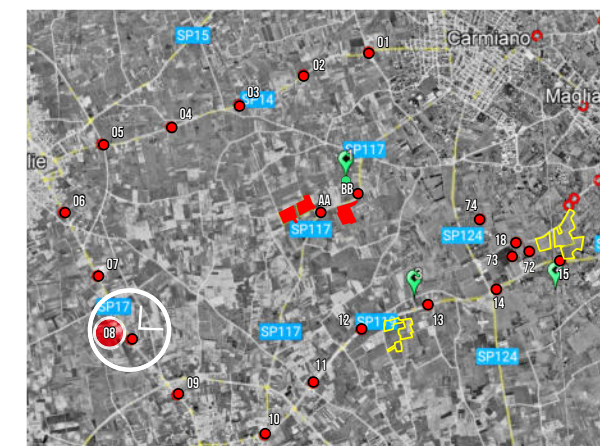




Foto dello stato attuale dei luoghi



Posizione impianto / Fotoinserimento 3d

UCP Strada a valenza paesaggistica "SP17"

MINI MAPPA

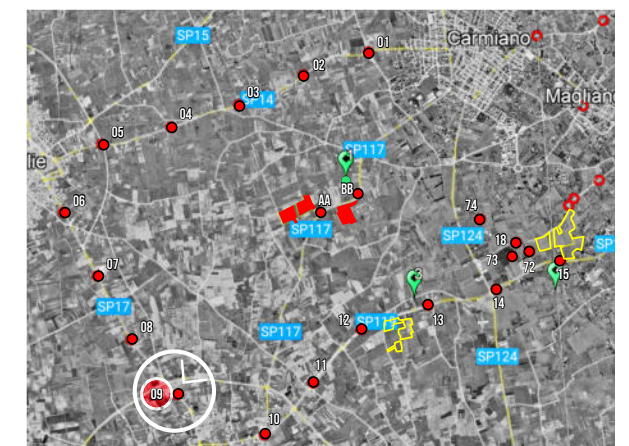




Foto dello stato attuale dei luoghi



Posizione impianto / Fotoinserimento 3d

UCP Strada a valenza paesaggistica "SP119"

MINI MAPPA





Foto dello stato attuale dei luoghi



Posizione impianto / Fotoinserimento 3d

UCP Strada a valenza paesaggistica "SP119"

MINI MAPPA

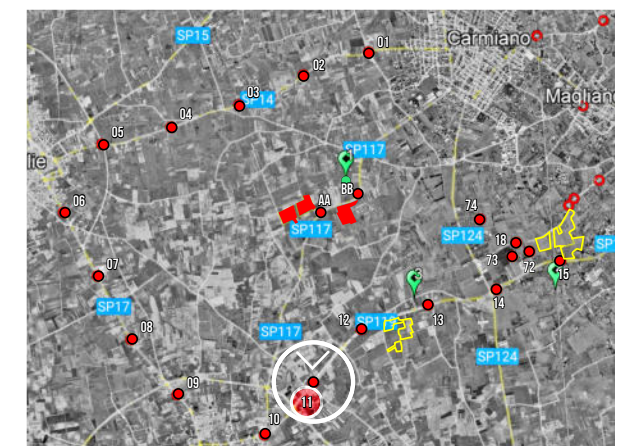




Foto dello stato attuale dei luoghi



Posizione impianto / Fotoinserimento 3d

UCP Strada a valenza paesaggistica "SP119"

MINI MAPPA

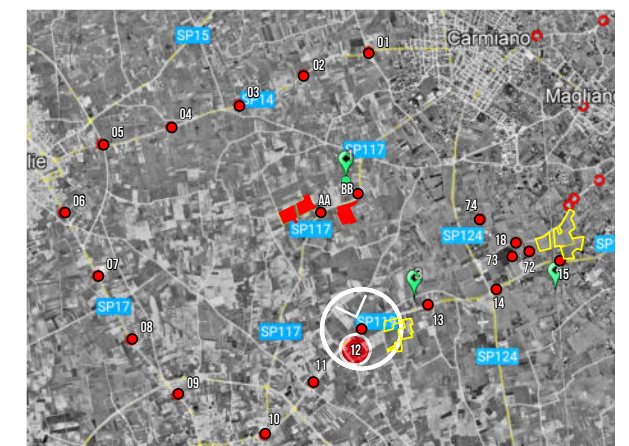




Foto dello stato attuale dei luoghi



Posizione impianto / Fotoinserimento 3d

UCP Strada a valenza paesaggistica "SP119"

MINI MAPPA

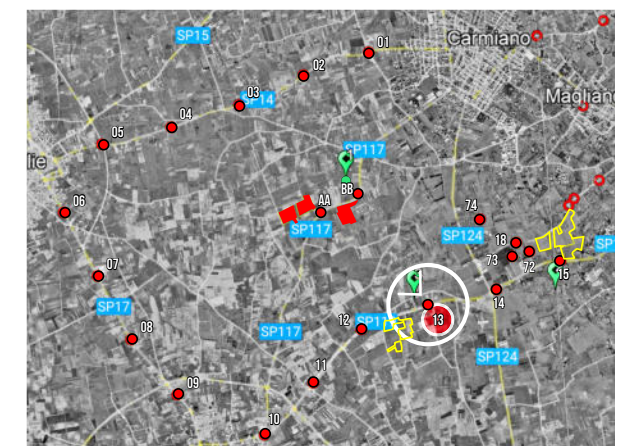




Foto dello stato attuale dei luoghi



Posizione impianto / Fotoinserimento 3d

UCP Strada a valenza paesaggistica "SP119"

MINI MAPPA

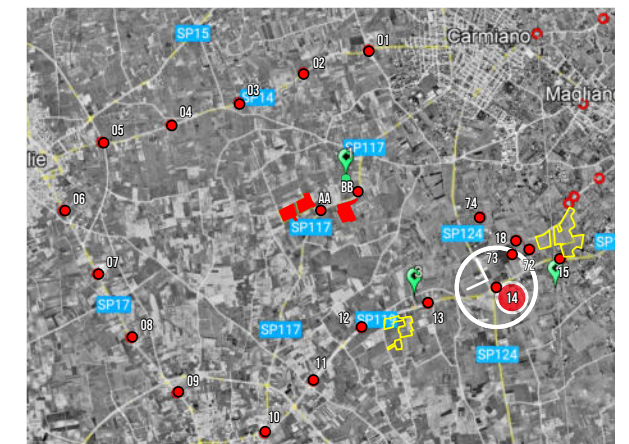




Foto dello stato attuale dei luoghi



Posizione impianto / Fotoinserimento 3d

UCP Strada a valenza paesaggistica "SP119"

MINI MAPPA





Foto dello stato attuale dei luoghi



Posizione impianto / Fotoinserimento 3d

UCP Strada a valenza paesaggistica "via Mallacca Zumhari"

MINI MAPPA

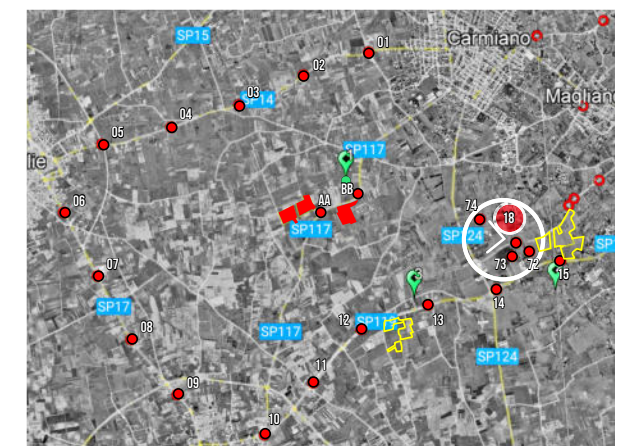




Foto dello stato attuale dei luoghi



Posizione impianto / Fotoinserimento 3d

UCP Stratificazione insediativa - Siti storico culturali "Zaccaria"

MINI MAPPA

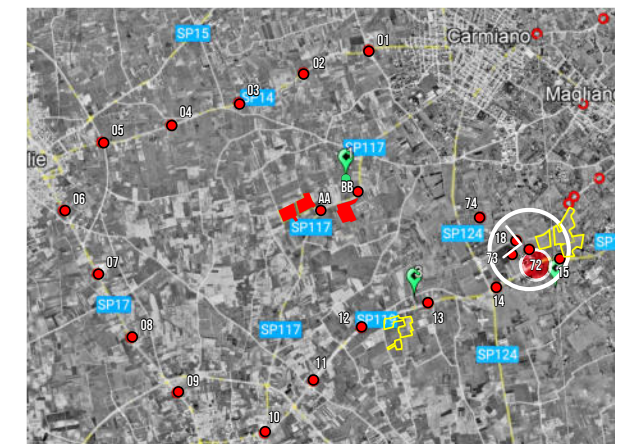




Foto dello stato attuale dei luoghi



Posizione impianto / Fotoinserimento 3d

UCP Stratificazione insediativa - Siti storico culturali "Casa Parato"

MINI MAPPA

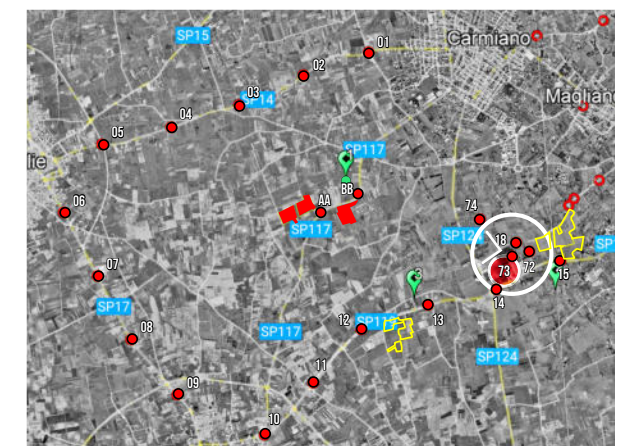




Foto dello stato attuale dei luoghi



Posizione impianto / Fotoinserimento 3d

UCP Stratificazione insediativa - Siti storico culturali "La Coda"

MINI MAPPA

