

LEGENDA

a) ELEMENTI DI INTERESSE NATURALISTICO PER CARATTERI FISICI
 elementi lineari:
 elementi areali

b) ELEMENTI DI INTERESSE NATURALISTICO PER CARATTERI BIOLOGICI
 elementi lineari:
 elementi areali

c) ELEMENTI DI INTERESSE PRODUTTIVO AGRARIO O PER CARATTERI NATURALI
 elementi lineari:
 elementi areali

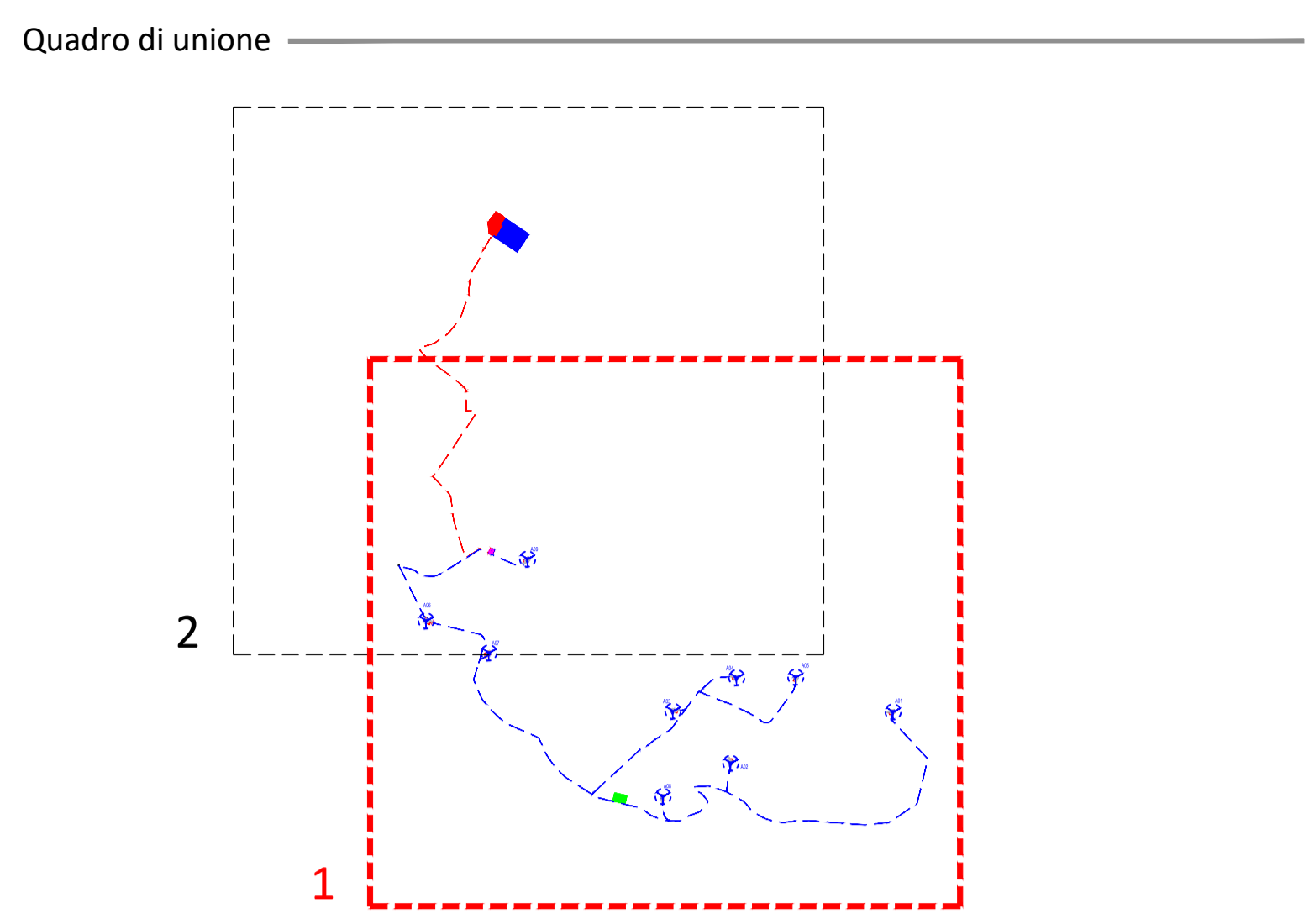
d) ELEMENTI DI INTERESSE STORICO - ARCHEOLOGICO
 elementi puntuali:
 elementi areali

e) ELEMENTI DI INTERESSE PERCETTIVO
 elementi lineari:
 elementi areali

f) ELEMENTI DI PERICOLOSITA' GEOLOGICA
 Area

TRATTURI

o-o-o-o LIMITE DEL PIANO
 CONFINI COMUNALI
 - - - - - CONFINI REGIONALI



Legenda

Aerogeneratore di progetto - NORDEX N163 - 7 MW

Cavidotto AT 36 kV - Interno parco

Cavidotto AT 36 kV - Esterno parco

Piazzola in fase di costruzione

Piazzola in fase di esercizio

Area di cantiere

Cabina di smistamento e sezionamento a 36 kV

SE RTN Rotello 380/150 kV esistente

SE RTN Rotello 380/150 kV - Ampliamento 36 kV

Limiti comunali

Limiti Regionali

Piano Territoriale Paesistico Ambientale di Area Vasta (P.T.P.A.A.V.) N° 2
"Lago di Guardialfiera - Fortore Molisano"
S1 - Carta della qualità del Territorio

PROGETTO DEFINITIVO PER LA REALIZZAZIONE DI UN PARCO EOLICO COMPOSTO DA 9 AEROGENERATORI DA 7.0 MW PER UNA POTENZA COMPLESSIVA DI 63 MW SITO NEL COMUNE DI SANTA CROCE DI MAGLIANO (CB) E ROTELLO (CB) CON OPERE DI CONNESSIONE NEL COMUNE DI ROTELLO (CB)

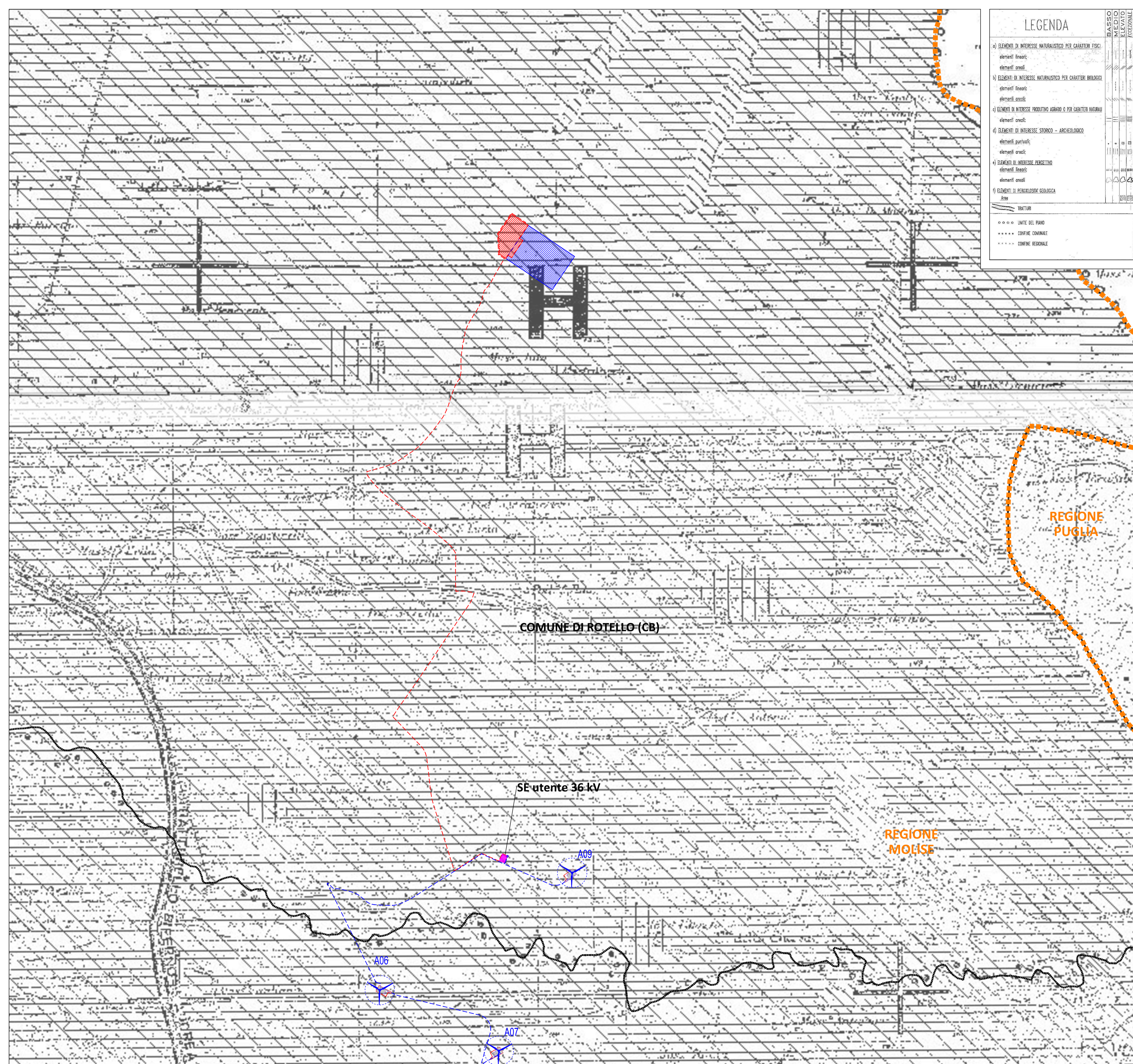
Proprietario: OCEANO RINNOVABILI S.R.L.
 Largo Augusto n.3
 20122 Milano
 pec.oceanorinnovabili@legalmil.it

Progettazione: INSE
 Viale Michelangelo, 71
 80129 Napoli
 TEL. 081 579 7998
 mail. tecnico@insesti.it

Elaborato: INQUADRAMENTO PROGRAMMATICO PTPAAV 2 - Carta della qualità del territorio - 1 di 2

00	Luglio 2024	PRIMA EMISSIONE	INSE Srl	INSE Srl	Oceano Rinnovabili s.r.l.
Rev.	Data	Oggetto della revisione	Elaborazione	Verifica	Approvazione

Scala: **1:10.000**
 Formato: **A1** Codice Pratica: **S334** Codice Elaborato: **ES334-PA04-D**



LEGENDA

a) ELEMENTI DI INTERESSE NATURALISTICO PER CARATTERI FISICI
 elementi lineari:
 elementi areali

b) ELEMENTI DI INTERESSE NATURALISTICO PER CARATTERI BIOLOGICI
 elementi lineari:
 elementi areali

c) ELEMENTI DI INTERESSE PRODUTTIVO AGRARIO O PER CARATTERI NATURALI
 elementi lineari:
 elementi areali

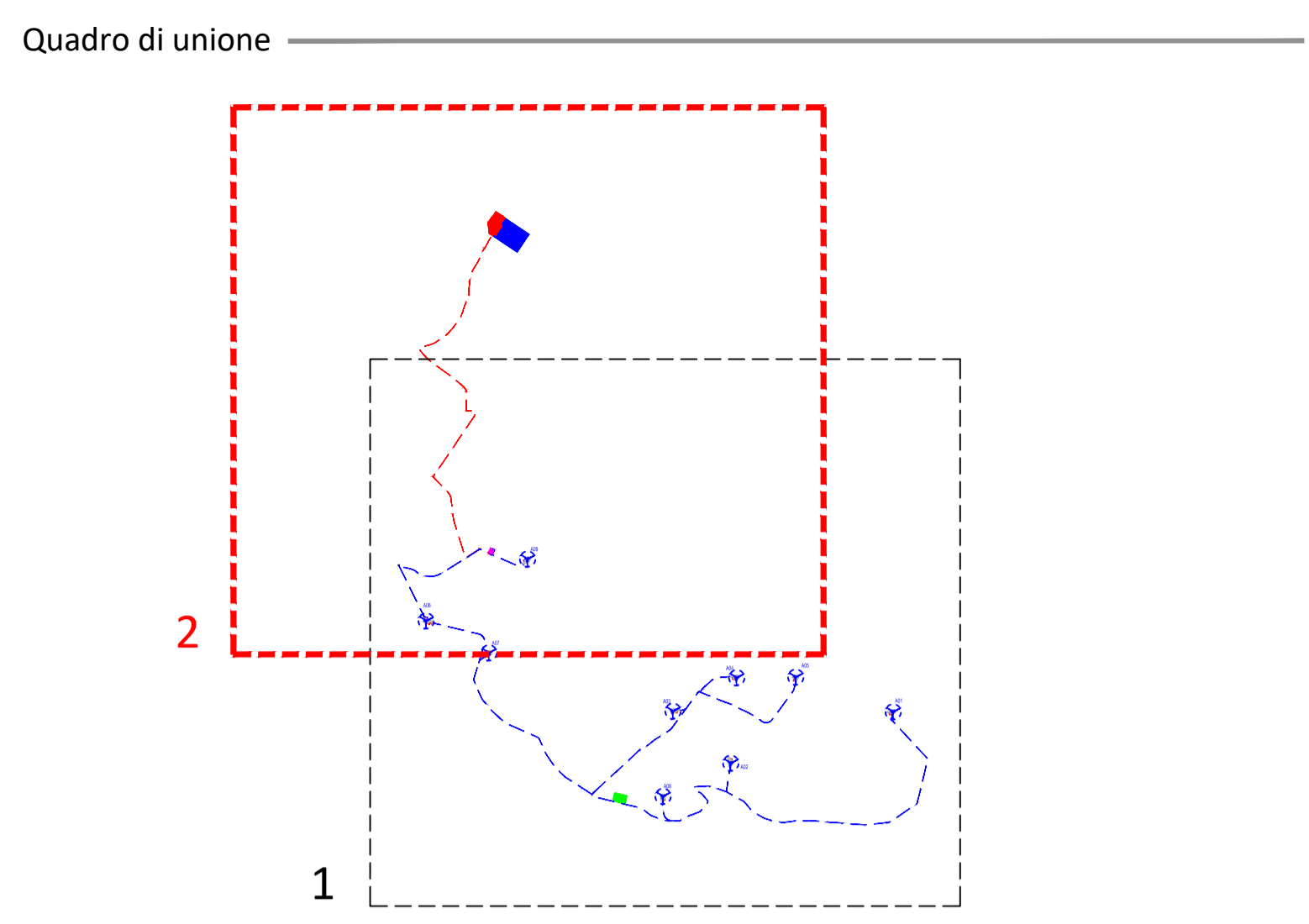
d) ELEMENTI DI INTERESSE STORICO - ARCHEOLOGICO
 elementi puntuali:
 elementi areali

e) ELEMENTI DI INTERESSE PERCETTIVO
 elementi lineari:
 elementi areali

f) ELEMENTI DI PERICOLOSITA' GEOLOGICA
 Area

TRATTURI

o-o-o-o LIMITE DEL PIANO
 CONFINI COMUNALI
 - - - - - CONFINI REGIONALI



Legenda

Aerogeneratore di progetto - NORDEX N163 - 7 MW

Cavidotto AT 36 kV - Interno parco

Cavidotto AT 36 kV - Esterno parco

Piazzola in fase di costruzione

Piazzola in fase di esercizio

Area di cantiere

Cabina di smistamento e sezionamento a 36 kV

SE RTN Rotello 380/150 kV esistente

SE RTN Rotello 380/150 kV - Ampliamento 36 kV

Limiti comunali

Limiti Regionali

Piano Territoriale Paesistico Ambientale di Area Vasta (P.T.P.A.A.V.) N° 2
"Lago di Guardialfiera - Fortore Molisano"
S1 - Carta della qualità del Territorio

PROGETTO DEFINITIVO PER LA REALIZZAZIONE DI UN PARCO EOLICO COMPOSTO DA 9 AEROGENERATORI DA 7.0 MW PER UNA POTENZA COMPLESSIVA DI 63 MW SITO NEL COMUNE DI SANTA CROCE DI MAGLIANO (CB) E ROTELLO (CB) CON OPERE DI CONNESSIONE NEL COMUNE DI ROTELLO (CB)

Proprietario: OCEANO RINNOVABILI S.R.L.
 Largo Augusto n.3
 20122 Milano
 pec.oceanorinnovabili@legalmil.it

Progettazione: INSE
 Viale Michelangelo, 71
 80129 Napoli
 TEL. 081 579 7998
 mail. tecnico@inse.it

Comune di Rotello (CB)
 N° ISCRIZIONE: 17962

Comune di Santa Croce di Magliano (CB)
 N° ISCRIZIONE: 17370

Elaborato: INQUADRAMENTO PROGRAMMATICO PTPAAV 2 - Carta della qualità del territorio - 2 di 2

00	Luglio 2024	PRIMA EMISSIONE	INSE Srl	INSE Srl	Oceano Rinnovabili s.r.l.
Rev.	Data	Oggetto della revisione	Elaborazione	Verifica	Approvazione

Scala: **1:10.000**
 Formato: **A1** Codice Pratica: **S334** Codice Elaborato: **ES334-PA04-D**