PROFILO B

SEZIONE B-4

PROGRESSIVA 70.59

FONDAZIONE
FO1 1.71 mq.
RIEMPIMENTO
RI1 0.72 mq.
STERRO
ST1 1.73 mq.
VEGETALE
VE1 0.33 mq.
VE2 0.82 mq.
Totale: 1.15 mq.
BASE
ba1 6.50 mt.
BINDER
bi1 6.50 mt.

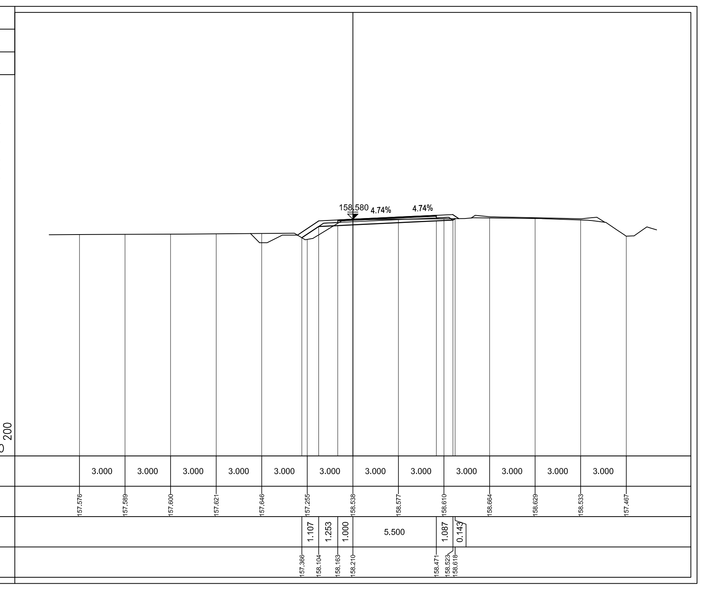

PARZIALI TERRENO		3.000	3.000	3.000	3.000	3.000	3.000	3.000	3.000	3.000	3.000	3.000	3.000	
QUOTE TERRENO	157.070+	157.038+	157.005+	157.421+	157.646+	157.255+	156.539+	156.577+	156.619+	156.584+	156.629+	156.533+	157.487+	
PARZIALI PROGETTO						1.187	1.293	1.000	5.500	1.687	0.707			
QUOTE PROGETTO						157.386+	156.134+	156.131+	156.212+	156.471+	156.533+ 156.533+			

PROFILO C

SEZIONE C-2

PROGRESSIVA 30.00

STERRI E RIPORTI
S1 1.75 mq.
R1 0.11 mq.
FONDAZIONE
FO1 1.36 mq.
SCOTICO
SO1 0.16 mq.
BASE
ba1 5.75 mt.
BINDER
bi1 5.75 mt.
USURA
u1 5.75 mt.

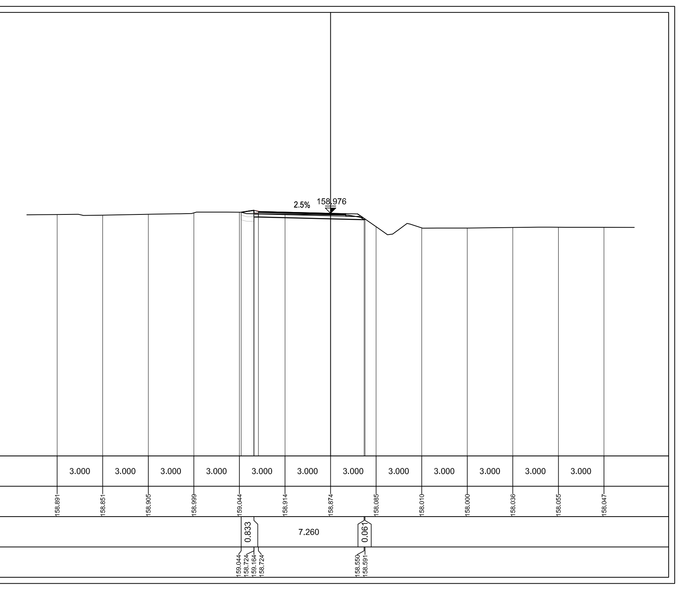

PARZIALI TERRENO		3.000	3.000	3.000	3.000	3.000	3.000	3.000	3.000	3.000	3.000	3.000	3.000	
QUOTE TERRENO	155.811+	156.651+	156.605+	155.999+	155.194+	155.814+	156.424+	156.085+	155.819+	155.500+	155.035+	156.051+	155.247+	
PARZIALI PROGETTO						0.833	7.260	0.083						
QUOTE PROGETTO						155.044+ 155.114+ 155.184+ 155.247+		155.555+ 156.051+ 156.051+						

PROFILO C

SEZIONE C-5

PROGRESSIVA 120.00

STERRI E RIPORTI
S1 2.26 mq.
R1 0.04 mq.
FONDAZIONE
FO1 1.36 mq.
SCOTICO
SO1 0.15 mq.
VEGETALE
VE1 0.30 mq.
BASE
ba1 5.75 mt.
BINDER
bi1 5.75 mt.
USURA
u1 5.75 mt.

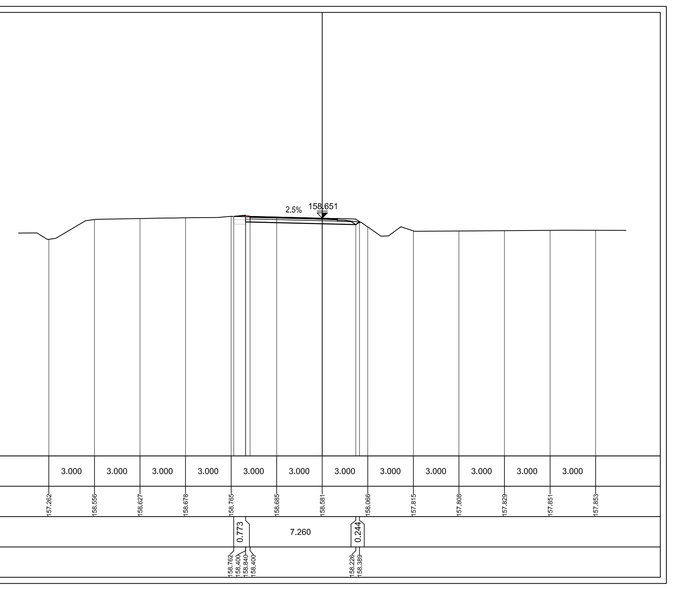

PARZIALI TERRENO		3.000	3.000	3.000	3.000	3.000	3.000	3.000	3.000	3.000	3.000	3.000	3.000	
QUOTE TERRENO	157.242+	156.555+	156.421+	156.679+	156.765+	156.695+	156.551+	156.660+	157.013+	157.606+	157.424+	157.651+	157.833+	
PARZIALI PROGETTO						0.775	7.260	0.825						
QUOTE PROGETTO						156.765+ 156.835+ 156.903+		156.555+ 156.394+						

PROFILO B

SEZIONE B-5

PROGRESSIVA 106.02

FONDAZIONE
FO1 1.16 mq.
STERRO
ST1 1.88 mq.
VEGETALE
VE1 0.67 mq.
VE2 0.05 mq.
Totale: 0.72 mq.
BASE
ba1 4.87 mt.
BINDER
bi1 4.87 mt.

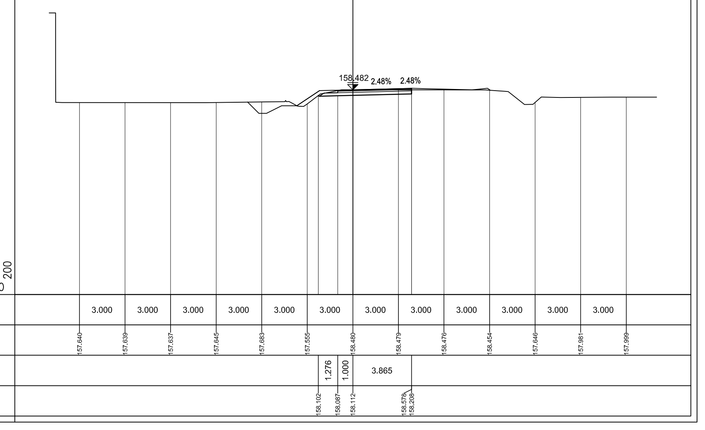

PARZIALI TERRENO		3.000	3.000	3.000	3.000	3.000	3.000	3.000	3.000	3.000	3.000	3.000	3.000	
QUOTE TERRENO	157.441+	157.518+	157.612+	157.441+	157.646+	157.555+	156.450+	156.473+	156.479+	156.452+	157.441+	157.661+	157.958+	
PARZIALI PROGETTO						1.276	1.000	3.865						
QUOTE PROGETTO						156.150+ 156.087+	156.117+	156.179+ 156.205+						

PROFILO C

SEZIONE C-3

PROGRESSIVA 60.00

STERRI E RIPORTI
S1 0.17 mq.
S2 0.05 mq.
S3 0.13 mq.
S4 1.47 mq.
Totale S: 1.82 mq.
R1 0.03 mq.
FONDAZIONE
FO1 1.71 mq.
SCOTICO
SO1 0.09 mq.
VEGETALE
VE1 0.29 mq.
BASE
ba1 7.34 mt.
BINDER
bi1 7.34 mt.
USURA
u1 7.34 mt.

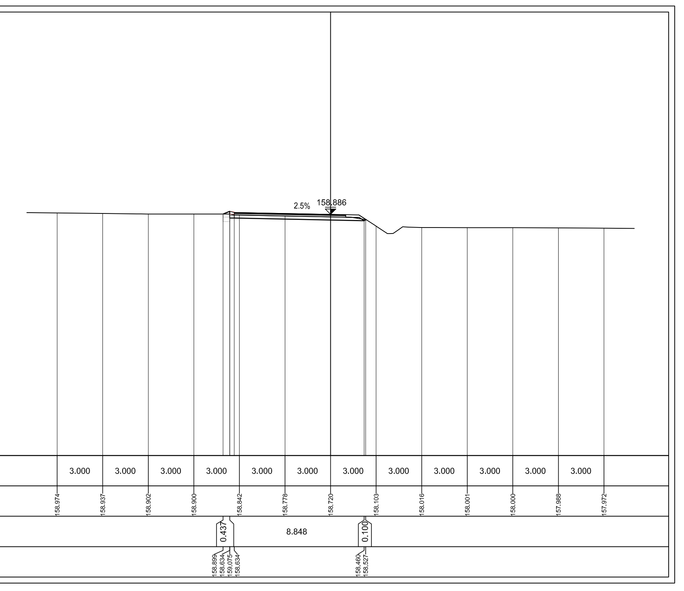

PARZIALI TERRENO		3.000	3.000	3.000	3.000	3.000	3.000	3.000	3.000	3.000	3.000	3.000	3.000	
QUOTE TERRENO	159.371+	159.577+	159.900+	159.900+	159.842+	159.779+	159.120+	159.015+	159.001+	159.000+	157.866+	157.872+		
PARZIALI PROGETTO						0.437	8.848	0.159						
QUOTE PROGETTO						159.404+ 159.341+ 159.277+		158.961+ 158.707+						

PROFILO C

SEZIONE C-6

PROGRESSIVA 153.36

STERRI E RIPORTI
S1 2.52 mq.
R1 0.07 mq.
FONDAZIONE
FO1 1.36 mq.
SCOTICO
SO1 0.15 mq.
VEGETALE
VE1 0.10 mq.
BASE
ba1 5.75 mt.
BINDER
bi1 5.75 mt.
USURA
u1 5.75 mt.

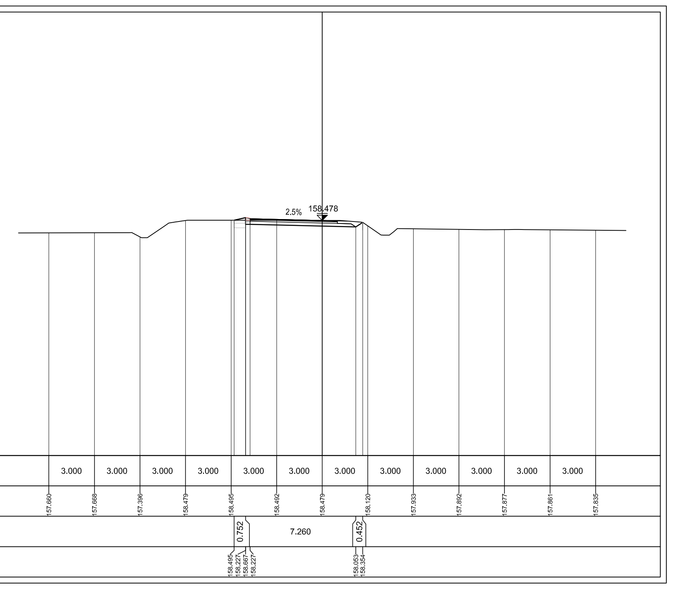

PARZIALI TERRENO		3.000	3.000	3.000	3.000	3.000	3.000	3.000	3.000	3.000	3.000	3.000	3.000	
QUOTE TERRENO	157.650+	157.658+	157.358+	156.479+	156.458+	156.450+	156.479+	156.120+	157.023+	157.858+	157.877+	157.661+	157.833+	
PARZIALI PROGETTO						0.715	7.260	0.825						
QUOTE PROGETTO						156.479+ 156.537+ 156.607+		156.051+ 156.354+						

PROFILO C

SEZIONE C-1

PROGRESSIVA 0.00

STERRI E RIPORTI
S1 2.40 mq.
R1 0.04 mq.
FONDAZIONE
FO1 1.39 mq.
SCOTICO
SO1 0.16 mq.
VEGETALE
VE1 0.22 mq.
BASE
ba1 5.75 mt.
BINDER
bi1 5.75 mt.
USURA
u1 5.75 mt.

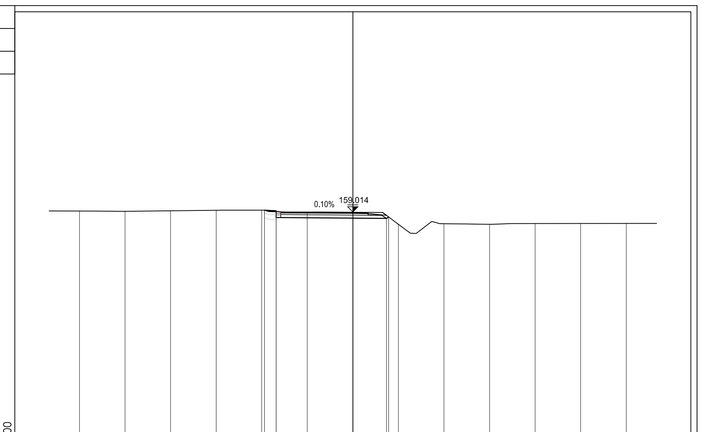

PARZIALI TERRENO		3.000	3.000	3.000	3.000	3.000	3.000	3.000	3.000	3.000	3.000	3.000	3.000	
QUOTE TERRENO	159.077+	159.090+	159.093+	159.134+	159.133+	159.862+	159.042+	159.209+	159.242+	159.299+	159.231+	159.203+	159.290+	
PARZIALI PROGETTO						0.775	7.260	0.142						
QUOTE PROGETTO						159.133+ 159.087+ 159.037+		159.105+ 159.089+						

PROFILO C

SEZIONE C-4

PROGRESSIVA 90.00

STERRI E RIPORTI
S1 1.60 mq.
R1 0.08 mq.
FONDAZIONE
FO1 1.36 mq.
SCOTICO
SO1 0.12 mq.
VEGETALE
VE1 0.02 mq.
VE2 0.57 mq.
Totale: 0.59 mq.
BASE
ba1 5.75 mt.
BINDER
bi1 5.75 mt.
USURA
u1 5.75 mt.

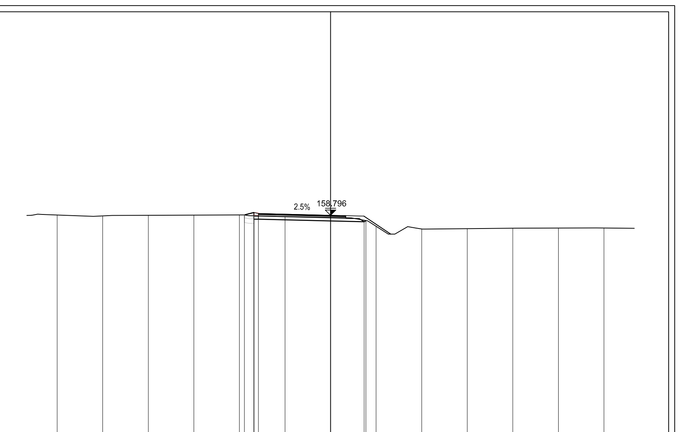

PARZIALI TERRENO		3.000	3.000	3.000	3.000	3.000	3.000	3.000	3.000	3.000	3.000	3.000	3.000	
QUOTE TERRENO	159.819+	159.799+	159.756+	159.861+	159.924+	160.730+	159.859+	159.077+	157.896+	157.919+	157.940+	157.956+	157.899+	
PARZIALI PROGETTO						0.662	7.260	0.175						
QUOTE PROGETTO						159.924+ 159.844+ 159.764+		159.175+ 159.221+						

COMMITTENTE:

RFI
RETE FERROVIARIA ITALIANA
GRUPPO FERROVIE DELLO STATO ITALIANE

ALTA SORVEGLIANZA:

ITALFERR
GRUPPO FERROVIE DELLO STATO ITALIANE

GENERAL CONTRACTOR:

COCIV
Consorzio Collegamenti Integrati Veloci

INFRASTRUTTURE FERROVIARIE STRATEGICHE DEFINITE DALLA LEGGE OBIETTIVO N.443/01

TRATTA A.V./A.C. TERZO VALICO DEI GIOVI
PROGETTO ESECUTIVO

Pozzolo SS211

Interferenze linea AV (Fase provvisoria e Definitiva) NV24

Sezioni trasversali - Tav.2

GENERAL CONTRACTOR	DIRETTORE LAVORI	SCALA:
Consorzio **Cociv** Ing. P.P. Marcheselli		1:200

COMMESSA	LOTTO	FASE	ENTE	TIPO DOC.	OPERA/DISCIPLINA	PROGR.	REV.
IG51	02	E	CV	W9	NV240X	002	B

PROGETTAZIONE

Rev.	Descrizione emissione	Redatto	Data	Verificato	Data	Progettista Integratore	Data	IL PROGETTISTA
A00	Prima emissione	ALPINA	15/07/2013	ALPINA	15/07/2013	A. Palomba	19/07/2013	Dott.Ing. A. Palomba Ordine Ingegneri Prov. TO n. 6271 R
B00	Revisione generale	ALPINA	27/09/2013	COCIV	27/09/2013	A. Palomba	30/09/2013	

n. Elab.

Nome File: IG51-02-E-CV-W9-NV24-00-002-B00

CUP: F81H92000000008

Scala di plot: 1: