PLANIMETRIA

SCALA 1:50

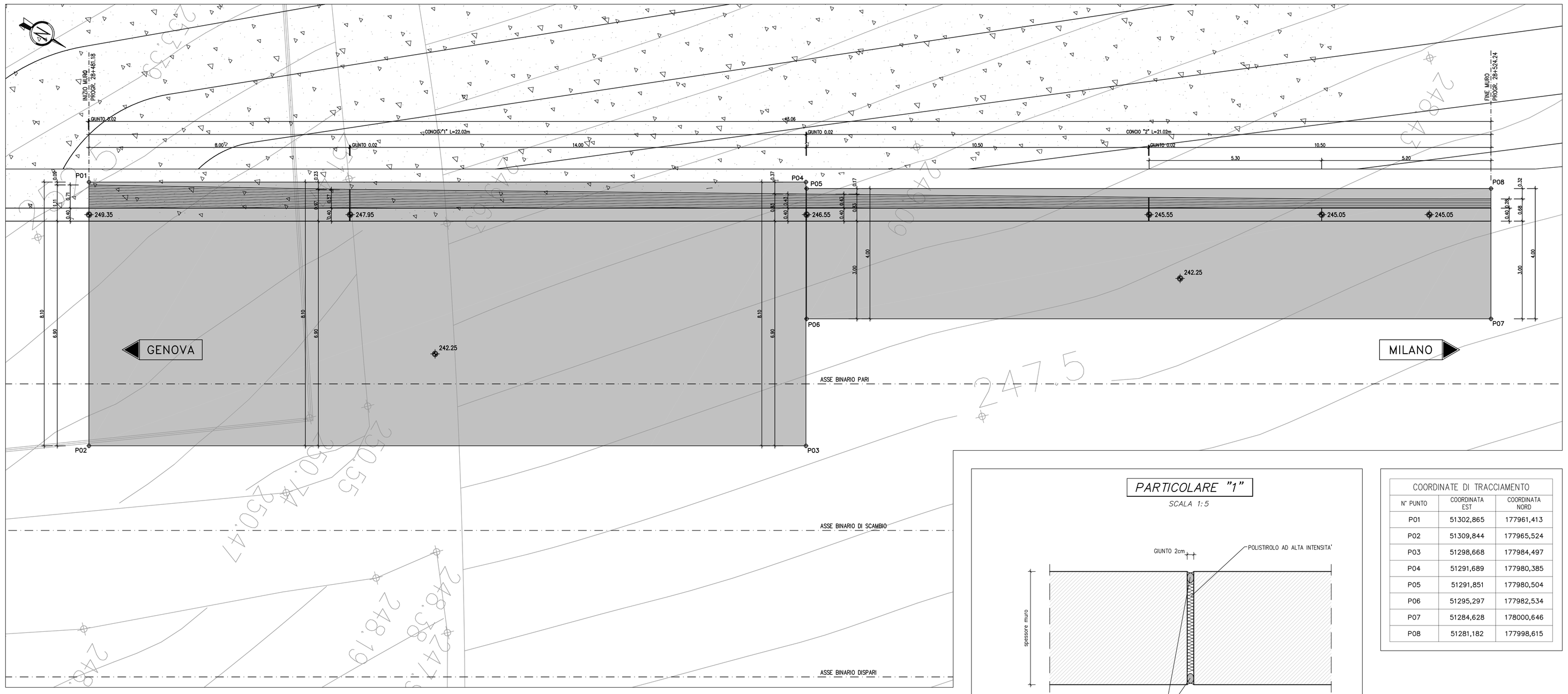

PARTICOLARE "1"

SCALA 1:5

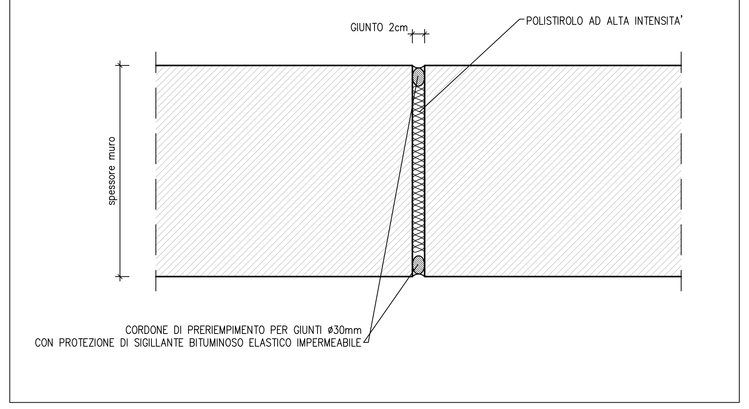

COORDINATE DI TRACCIAMENTO		
N° PUNTO	COORDINATA EST	COORDINATA NORD
P01	51302,865	177961,413
P02	51309,844	177965,524
P03	51298,668	177984,497
P04	51291,689	177980,385
P05	51291,851	177980,504
P06	51295,297	177982,534
P07	51284,628	178000,646
P08	51281,182	177998,615

NOTE:

Per la tabella materiali si fa riferimento all'elaborato IG51-00-E-TT-0C0D-00-002.

PROFILO LONGITUDINALE

SCALA 1:50

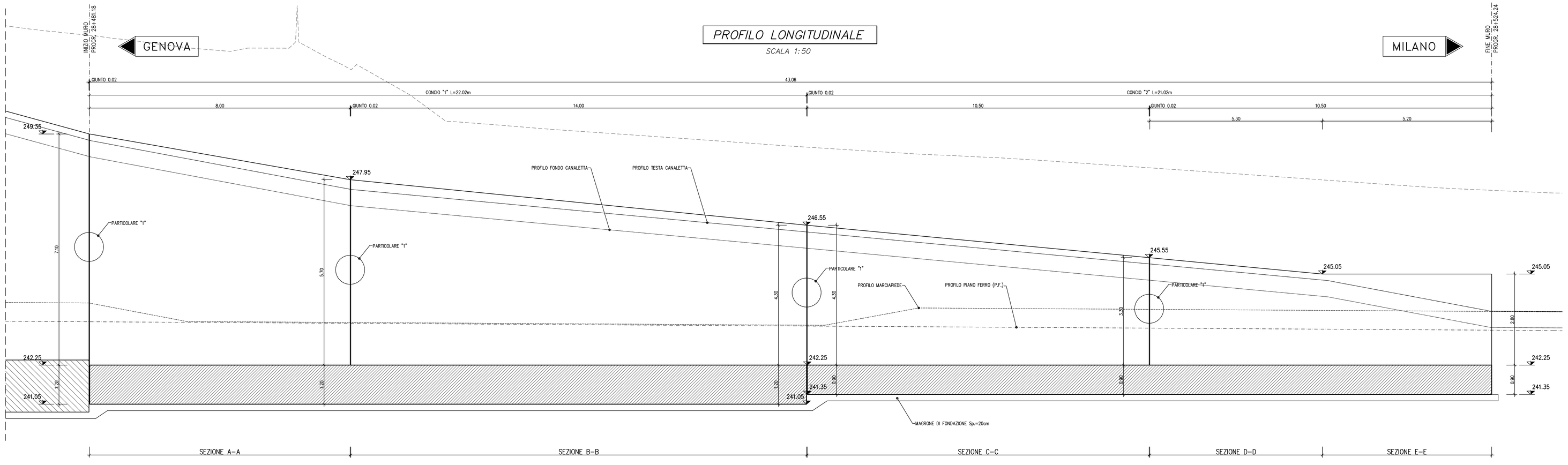

COMMITTENTE:

RFI RETE FERROVIARIA ITALIANA
GRUPPO FERROVIE DELLO STATO ITALIANE

ALTA SORVEGLIANZA:

ITALFERR
GRUPPO FERROVIE DELLO STATO ITALIANE

GENERAL CONTRACTOR:

COCIV
Consorzio Collegamenti Integrati Veloci

INFRASTRUTTURE FERROVIARIE STRATEGICHE DEFINITE DALLA LEGGE OBIETTIVO N.443/01

TRATTA A.V./A.C. TERZO VALICO DEI GIOVI
PROGETTO ESECUTIVO

TRINCEA DI LINEA III VALICO DA PK. 28+464.23 A PK. 28+632.00

Muro di sostegno

Planimetria e profilo

GENERAL CONTRACTOR	DIRETTORE LAVORI	SCALA:
Consorzio Cociv Ing. P.P. Marcheselli		1:50

COMMESSA	LOTTO	FASE	ENTE	TIPO DOC.	OPERA/DISCIPLINA	PROGR.	REV.
IG51	02	E	CV	LB	TR1205	001	A

PROGETTAZIONE

Rev.	Descrizione emissione	Redatto	Data	Verificato	Data	Progettista Integratore	Data	IL PROGETTISTA
A00	Prima emissione	ALPINA	27/09/2013	COCIV	27/09/2013	A. Palomba	30/09/2013	COCIV Consorzio Collegamenti Integrati Veloci Dott. Ing. Alberto Mancarella Ordine Ingegneri Prov. TO n. 6271 R

n. Elab.

Nome File: IG51-00-E-CV-LB-TR12-05-001-A00
CUP: F81H92000000008

Scala di plot: 1: