



# COMUNE DI LUCERA E FOGGIA

PROVINCIA DI FOGGIA



PROGETTO PER LA REALIZZAZIONE DI UN PARCO AGRIVOLTAICO

**RICHIESTA DI AUTORIZZAZIONE UNICA**

D.Lgs. 387/2003

**PROCEDIMENTO UNICO  
AMBIENTALE (PUA)**

**VALUTAZIONE DI IMPATTO  
AMBIENTALE (VIA)**

D.Lgs. 152/2006 ss.mm.ii. (Art.27)  
"Norme in materia ambientale"

PROGETTO

LUCERA

DITTA

NVA 1 S.r.l.

Elaborato

24193-PD\_G-RT\_030\_00C

Scala

-

Titolo dell'allegato:

VPIA - Verifica preliminare interesse archeologico

**RICOGNIZIONI**

REV.	DESCRIZIONE	DATA
00	Prima Emissione	25/09/2024

CARATTERISTICHE GENERALI D'IMPIANTO

AGRIVOLTAICO

IMPIANTO

- Pannelli: 52.780 u
- Potenza complessiva: 38,00 MW
- Potenza unitaria: 720 W
- Connessione alla stazione di elevazione a 30/150kV

**Il progettista:**



ATS Engineering srl  
P.zza Giovanni Paolo II, 8 71017  
Torremaggiore (FG) 0882/393197  
atseng@pec.it

**Il proponente:**



NVA 1 S.r.l.  
Via Lepetit, 8 20045 Lainate (MI)  
nva.1@legalmail.it

**Il progettista:**

Seingim Global Service S.r.l.  
Vicolo degli Olmi, 57  
30022 - Ceggia (VE)  
0421/323007  
info@seingim.it

**seingim**

**Il tecnico:**

Dott. Stefano Di Stefano  
(nr. 4421 Elenco MiC Archeologo Fascia I)  
SE.ARCH.SRL  
Via del Vigneto, 21  
39100 Bolzano

# Ricognizione c9f0e3282c9445149342a2f6ce749e8e

## Unità di ricognizione RCG001 - Data 2024/08/16

Visibilità del suolo: 2

Copertura del suolo: superficie agricola utilizzata - Ortaggi, pomodori.





# Ricognizione c9f0e3282c9445149342a2f6ce749e8e

## Unità di ricognizione RCG002 - Data 2024/08/16

Visibilità del suolo: 4

Copertura del suolo: superficie agricola utilizzata - Seminativo, stoppie.



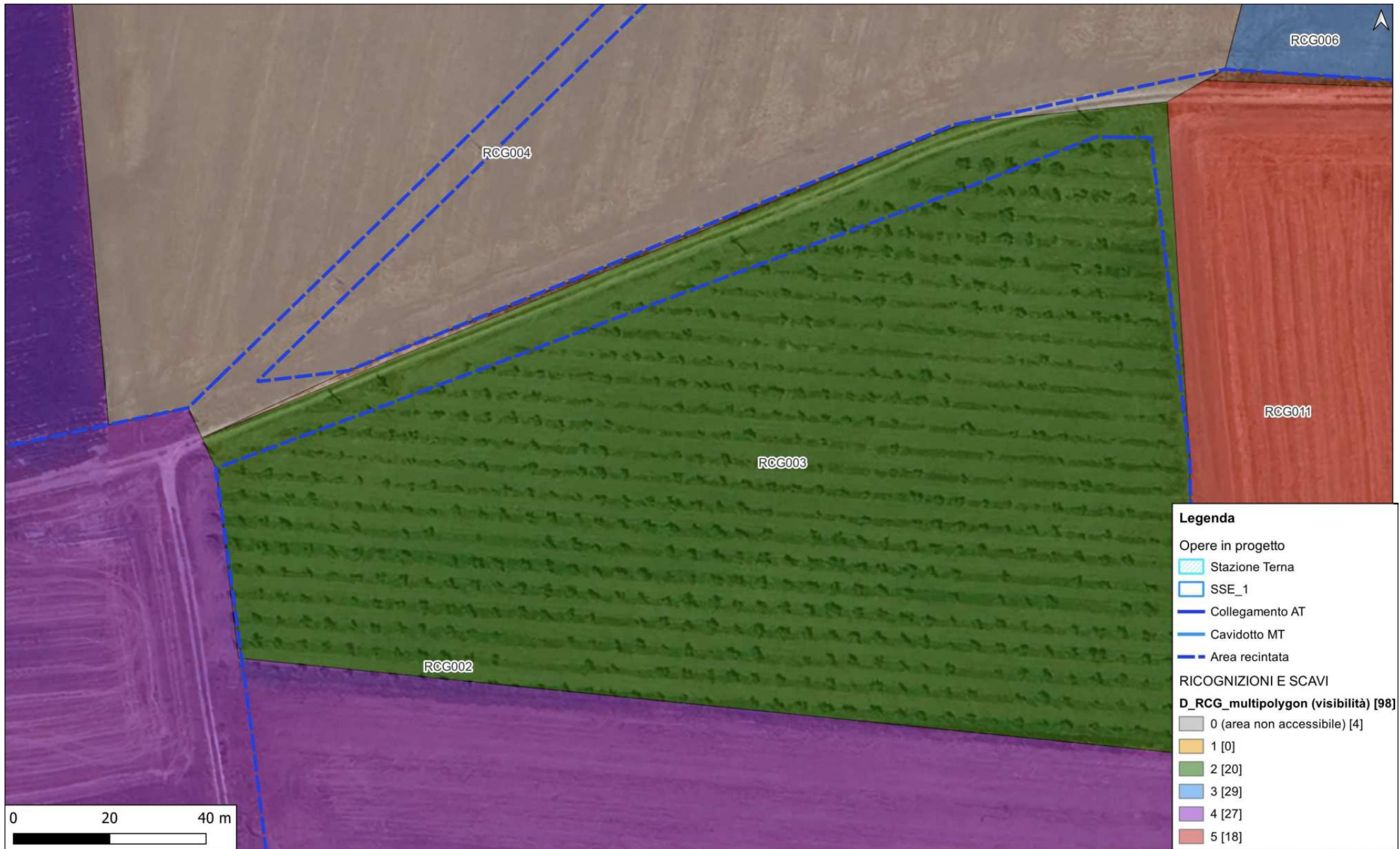


# Ricognizione c9f0e3282c9445149342a2f6ce749e8e

## Unità di ricognizione RCG003 - Data 2024/08/16

Visibilità del suolo: 2

Copertura del suolo: superficie agricola utilizzata - Arborato, mandorleto.





# Ricognizione c9f0e3282c9445149342a2f6ce749e8e

## Unità di ricognizione RCG004 - Data 2024/08/16

Visibilità del suolo: 0 (area non accessibile)

Copertura del suolo: superficie agricola utilizzata - Seminativo, girasoli.






# Ricognizione c9f0e3282c9445149342a2f6ce749e8e

## Unità di ricognizione RCG005 - Data 2024/08/16

Visibilità del suolo: 5

Copertura del suolo: superficie agricola utilizzata - Superficie arata.





# Ricognizione c9f0e3282c9445149342a2f6ce749e8e

## Unità di ricognizione RCG006 - Data 2024/08/16

Visibilità del suolo: 3

Copertura del suolo: superficie agricola utilizzata - Seminativo, stoppie.



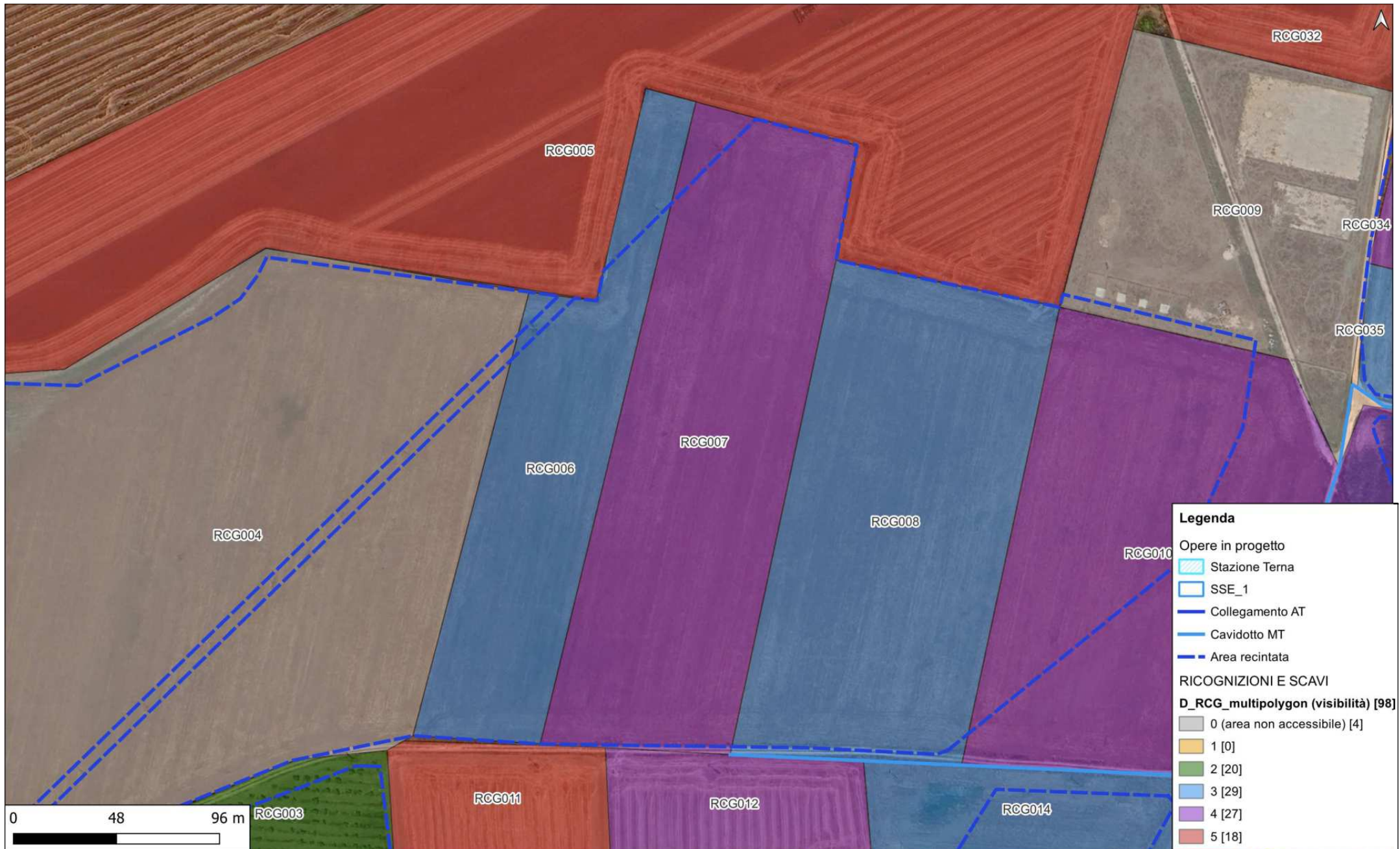


# Ricognizione c9f0e3282c9445149342a2f6ce749e8e

## Unità di ricognizione RCG007 - Data 2024/08/16

Visibilità del suolo: 4

Copertura del suolo: superficie agricola utilizzata - Ortaggi, ceci.





# Ricognizione c9f0e3282c9445149342a2f6ce749e8e

## Unità di ricognizione RCG008 - Data 2024/08/16

Visibilità del suolo: 3

Copertura del suolo: superficie agricola utilizzata - Ortaggi, pomodori.



# Ricognizione c9f0e3282c9445149342a2f6ce749e8e

## Unità di ricognizione RCG009 - Data 2024/08/16

Visibilità del suolo: 0 (area non accessibile)

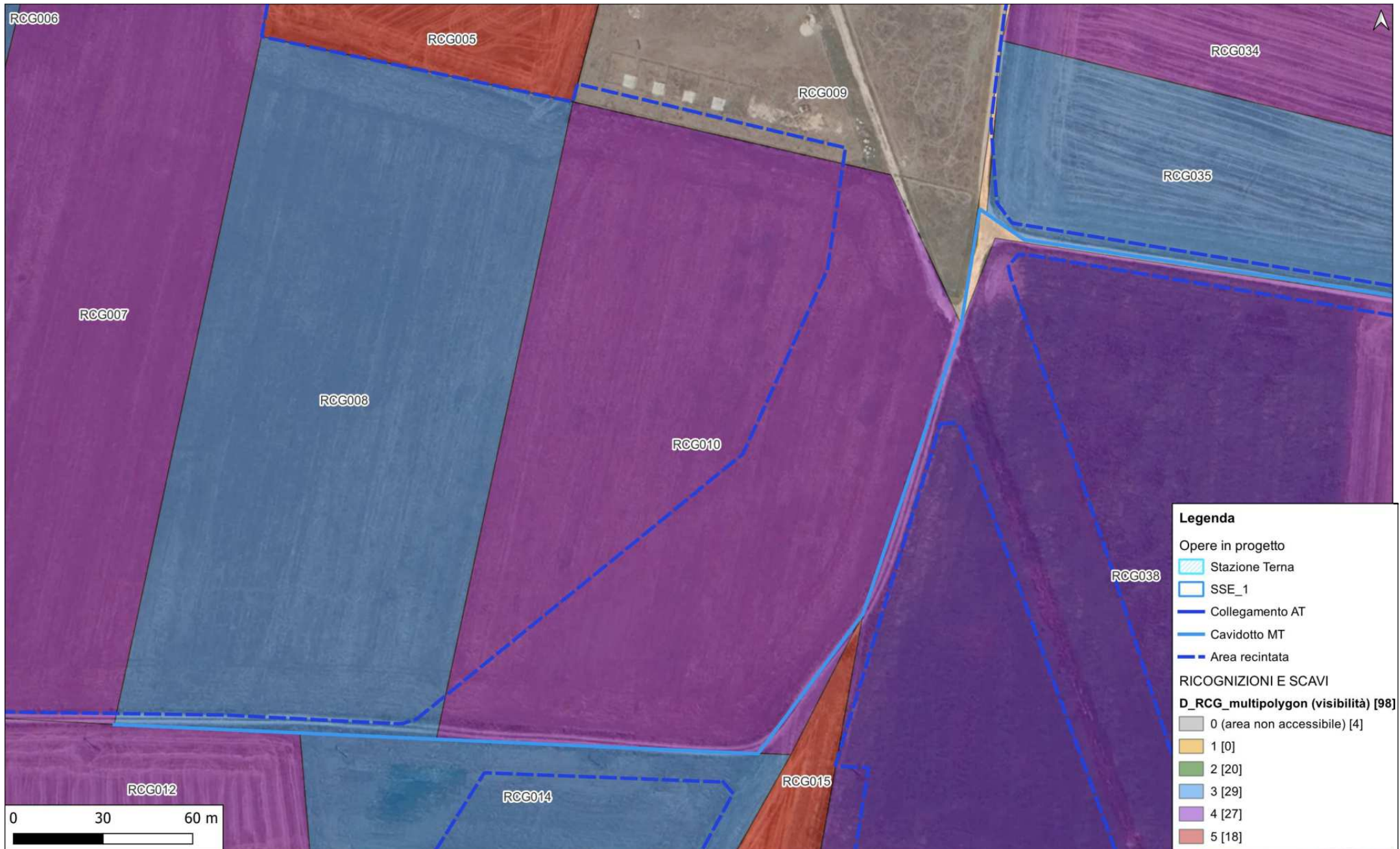




# Ricognizione c9f0e3282c9445149342a2f6ce749e8e

## Unità di ricognizione RCG010 - Data 2024/08/16

Visibilità del suolo: 4



# Ricognizione c9f0e3282c9445149342a2f6ce749e8e

## Unità di ricognizione RCG011 - Data 2024/08/16

Visibilità del suolo: 5

Copertura del suolo: superficie agricola utilizzata - Superficie fresata.





# Ricognizione c9f0e3282c9445149342a2f6ce749e8e

## Unità di ricognizione RCG012 - Data 2024/08/16

Visibilità del suolo: 4

Copertura del suolo: superficie agricola utilizzata - Seminativo, stoppie.

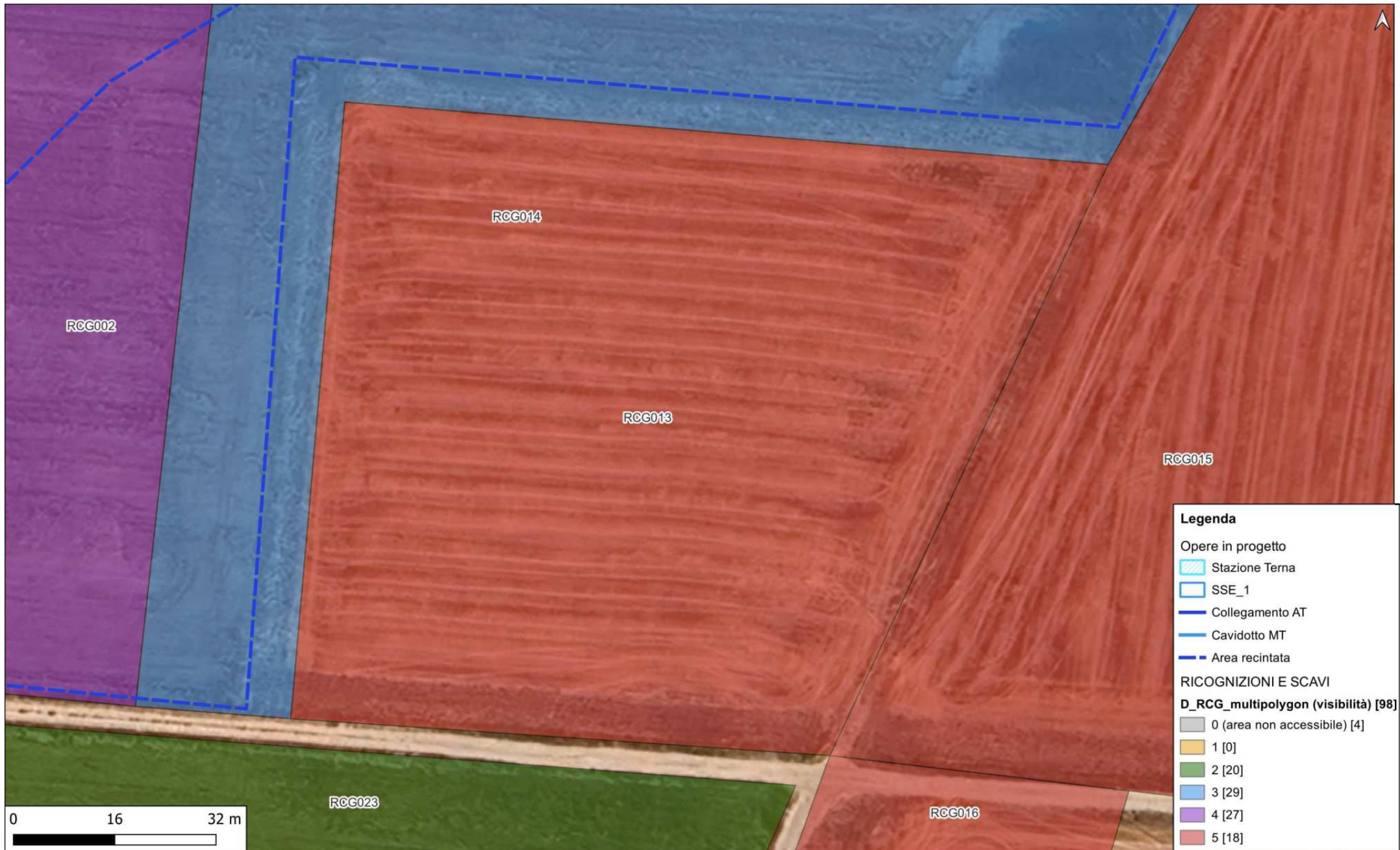


# Ricognizione c9f0e3282c9445149342a2f6ce749e8e

## Unità di ricognizione RCG013 - Data 2024/08/16

Visibilità del suolo: 5

Copertura del suolo: superficie agricola utilizzata - Superficie fresata.





# Ricognizione c9f0e3282c9445149342a2f6ce749e8e

## Unità di ricognizione RCG014 - Data 2024/08/16

Visibilità del suolo: 3

Copertura del suolo: superficie agricola utilizzata - Seminativo, stoppie.





# Ricognizione c9f0e3282c9445149342a2f6ce749e8e

## Unità di ricognizione RCG015 - Data 2024/08/16

Visibilità del suolo: 5

Copertura del suolo: superficie agricola utilizzata - Superficie fresata.





# Ricognizione c9f0e3282c9445149342a2f6ce749e8e

## Unità di ricognizione RCG016 - Data 2024/08/16

Visibilità del suolo: 5

Copertura del suolo: superficie agricola utilizzata - Superficie arata.






# Ricognizione c9f0e3282c9445149342a2f6ce749e8e

## Unità di ricognizione RCG017 - Data 2024/08/16

Visibilità del suolo: 2

Copertura del suolo: superficie agricola utilizzata - Ortaggi, pomodori.






# Ricognizione c9f0e3282c9445149342a2f6ce749e8e

## Unità di ricognizione RCG018 - Data 2024/08/16

Visibilità del suolo: 3

Copertura del suolo: superficie agricola utilizzata - Seminativo, stoppie.





# Ricognizione c9f0e3282c9445149342a2f6ce749e8e

## Unità di ricognizione RCG019 - Data 2024/08/16

Visibilità del suolo: 4

Copertura del suolo: superficie agricola utilizzata - Superficie arata.






# Ricognizione c9f0e3282c9445149342a2f6ce749e8e

## Unità di ricognizione RCG020 - Data 2024/08/16

Visibilità del suolo: 3

Copertura del suolo: superficie agricola utilizzata - Seminativo, stoppie.





# Ricognizione c9f0e3282c9445149342a2f6ce749e8e

## Unità di ricognizione RCG021 - Data 2024/08/16

Visibilità del suolo: 3

Copertura del suolo: superficie agricola utilizzata - Seminativo, girasoli.





# Ricognizione c9f0e3282c9445149342a2f6ce749e8e

## Unità di ricognizione RCG022 - Data 2024/08/17

Visibilità del suolo: 2

Copertura del suolo: superficie agricola utilizzata - Ortaggi, pomodori.





# Ricognizione c9f0e3282c9445149342a2f6ce749e8e

## Unità di ricognizione RCG023 - Data 2024/08/17

Visibilità del suolo: 2





# Ricognizione c9f0e3282c9445149342a2f6ce749e8e

## Unità di ricognizione RCG024 - Data 2024/08/17

Visibilità del suolo: 0 (area non accessibile)



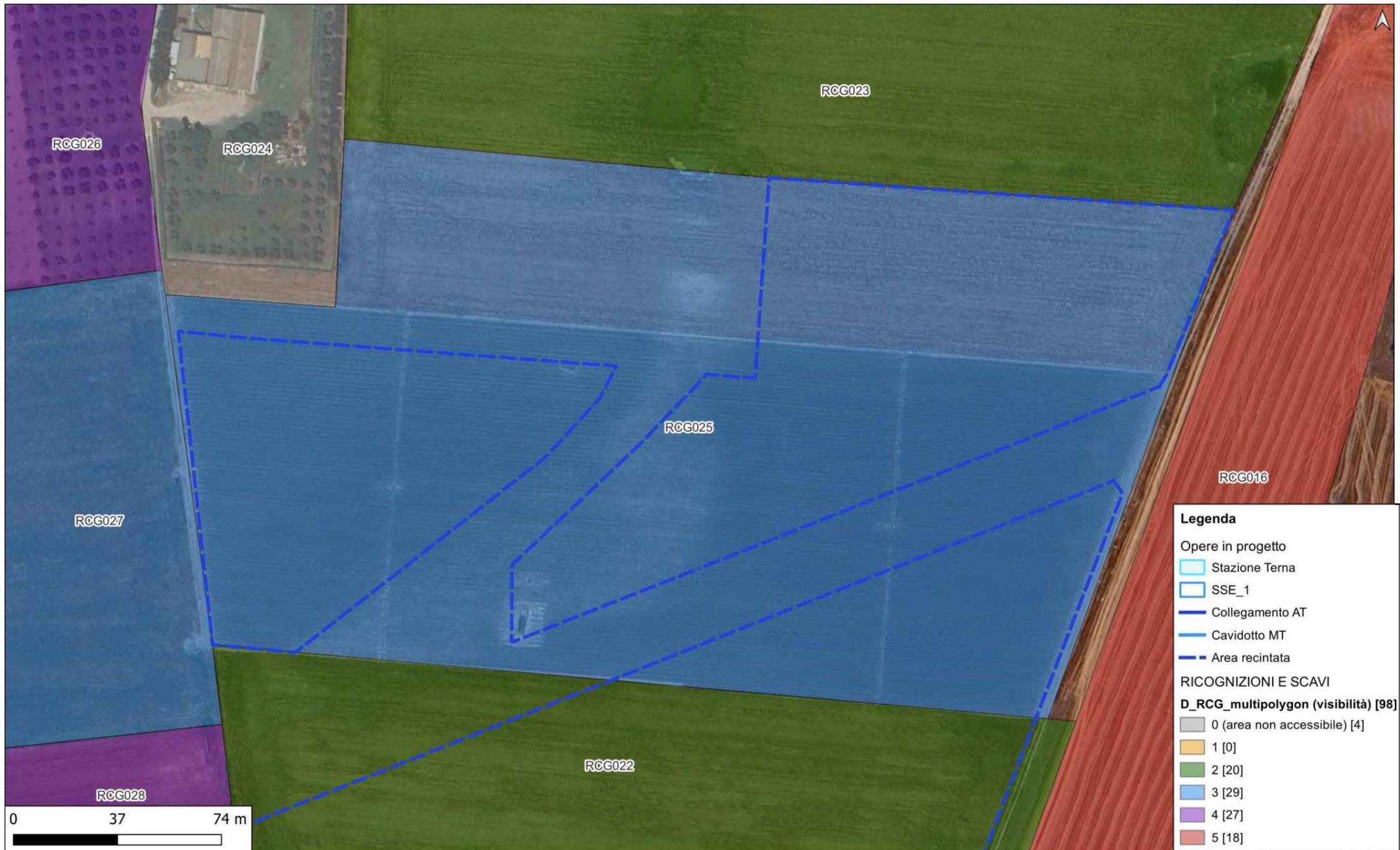


# Ricognizione c9f0e3282c9445149342a2f6ce749e8e

## Unità di ricognizione RCG025 - Data 2024/08/17

Visibilità del suolo: 3

Copertura del suolo: superficie agricola utilizzata - Seminativo, stoppie.





# Ricognizione c9f0e3282c9445149342a2f6ce749e8e

## Unità di ricognizione RCG026 - Data 2024/08/17

Visibilità del suolo: 4

Copertura del suolo: superficie agricola utilizzata - Arborato, uliveto.





# Ricognizione c9f0e3282c9445149342a2f6ce749e8e

## Unità di ricognizione RCG027 - Data 2024/08/17

Visibilità del suolo: 3

Copertura del suolo: superficie agricola utilizzata - Seminativo, stoppie.





# Ricognizione c9f0e3282c9445149342a2f6ce749e8e

## Unità di ricognizione RCG028 - Data 2024/08/17

Visibilità del suolo: 4

Copertura del suolo: superficie agricola utilizzata - Seminativo, stoppie.






# Ricognizione c9f0e3282c9445149342a2f6ce749e8e

## Unità di ricognizione RCG029 - Data 2024/08/17

Visibilità del suolo: 4

Copertura del suolo: superficie agricola utilizzata - Arborato, uliveto.





# Ricognizione c9f0e3282c9445149342a2f6ce749e8e

## Unità di ricognizione RCG030 - Data 2024/08/17

Visibilità del suolo: 4

Copertura del suolo: superficie agricola utilizzata - Superficie arata.





# Ricognizione c9f0e3282c9445149342a2f6ce749e8e

## Unità di ricognizione RCG031 - Data 2024/08/17

Visibilità del suolo: 3

Copertura del suolo: superficie agricola utilizzata - Seminativo, stoppie.





# Ricognizione c9f0e3282c9445149342a2f6ce749e8e

## Unità di ricognizione RCG032 - Data 2024/08/17

Visibilità del suolo: 5

Copertura del suolo: superficie agricola utilizzata - Superficie arata.





# Ricognizione c9f0e3282c9445149342a2f6ce749e8e

## Unità di ricognizione RCG033 - Data 2024/08/17

Visibilità del suolo: 5

Copertura del suolo: superficie agricola utilizzata - Superficie arata.





# Ricognizione c9f0e3282c9445149342a2f6ce749e8e

## Unità di ricognizione RCG034 - Data 2024/08/17

Visibilità del suolo: 4

Copertura del suolo: superficie agricola utilizzata - Ortaggi, fave.



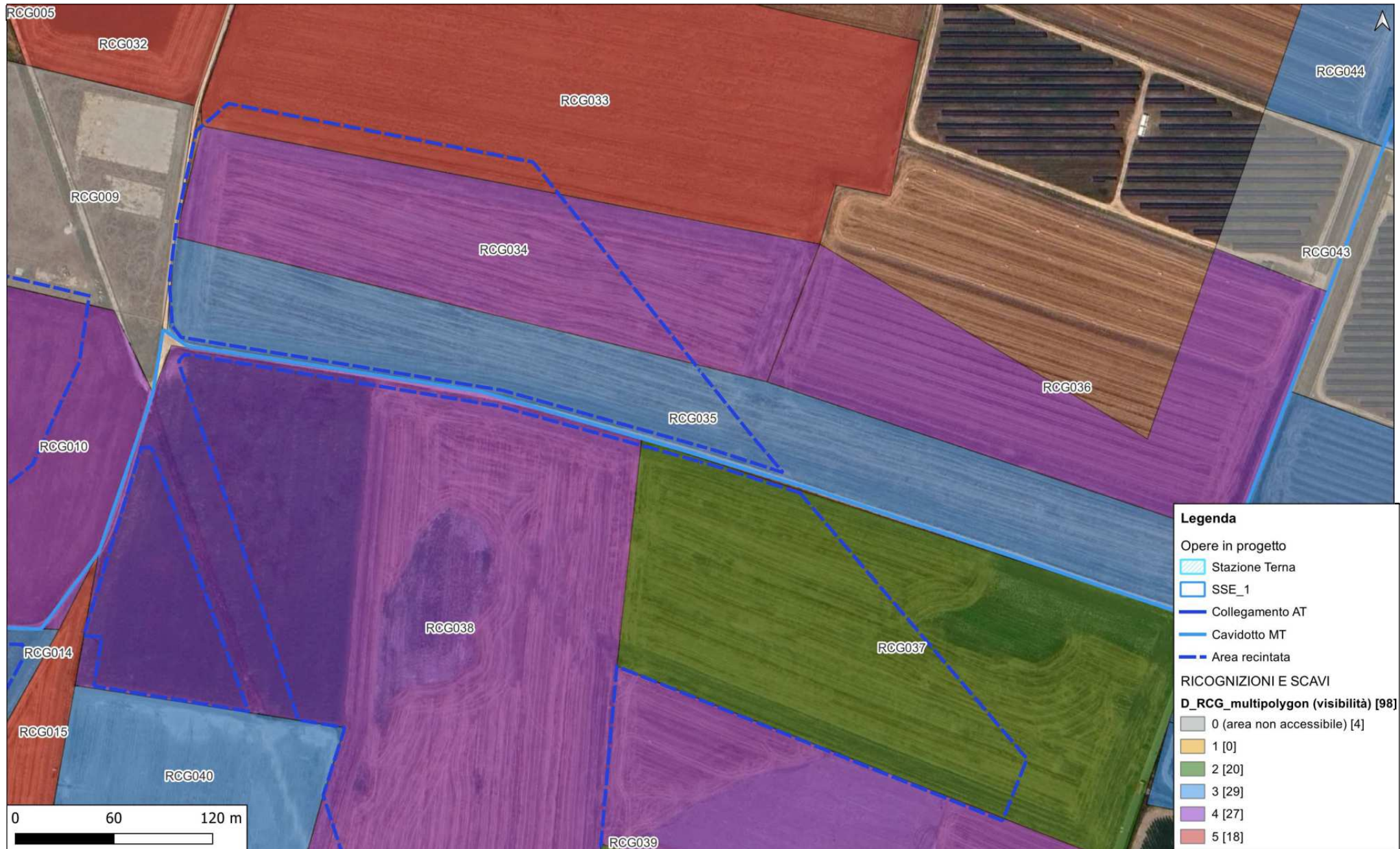


# Ricognizione c9f0e3282c9445149342a2f6ce749e8e

## Unità di ricognizione RCG035 - Data 2024/08/17

Visibilità del suolo: 3

Copertura del suolo: superficie boscata e ambiente seminaturale -





# Ricognizione c9f0e3282c9445149342a2f6ce749e8e

## Unità di ricognizione RCG036 - Data 2024/08/17

Visibilità del suolo: 4

Copertura del suolo: superficie agricola utilizzata - Seminativo, stoppie.





# Ricognizione c9f0e3282c9445149342a2f6ce749e8e

## Unità di ricognizione RCG037 - Data 2024/08/17

Visibilità del suolo: 2

Copertura del suolo: superficie agricola utilizzata - Seminativo, mais.





# Ricognizione c9f0e3282c9445149342a2f6ce749e8e

## Unità di ricognizione RCG038 - Data 2024/08/17

Visibilità del suolo: 4

Copertura del suolo: superficie agricola utilizzata - Seminativo, stoppie.





# Ricognizione c9f0e3282c9445149342a2f6ce749e8e

## Unità di ricognizione RCG039 - Data 2024/08/17

Visibilità del suolo: 2

Copertura del suolo: superficie agricola utilizzata - Pomodori, ortaggi.





# Ricognizione c9f0e3282c9445149342a2f6ce749e8e

## Unità di ricognizione RCG040 - Data 2024/08/17

Visibilità del suolo: 3

Copertura del suolo: superficie agricola utilizzata - Seminativo, stoppie.





# Ricognizione c9f0e3282c9445149342a2f6ce749e8e

## Unità di ricognizione RCG041 - Data 2024/08/17

Visibilità del suolo: 3

Copertura del suolo: superficie agricola utilizzata - Ortaggi, pomodori.





# Ricognizione c9f0e3282c9445149342a2f6ce749e8e

## Unità di ricognizione RCG042 - Data 2024/08/17

Visibilità del suolo: 3

Copertura del suolo: superficie agricola utilizzata - Seminativo, stoppie.






# Ricognizione c9f0e3282c9445149342a2f6ce749e8e

## Unità di ricognizione RCG043 - Data 2024/08/17

Visibilità del suolo: 0 (area non accessibile)



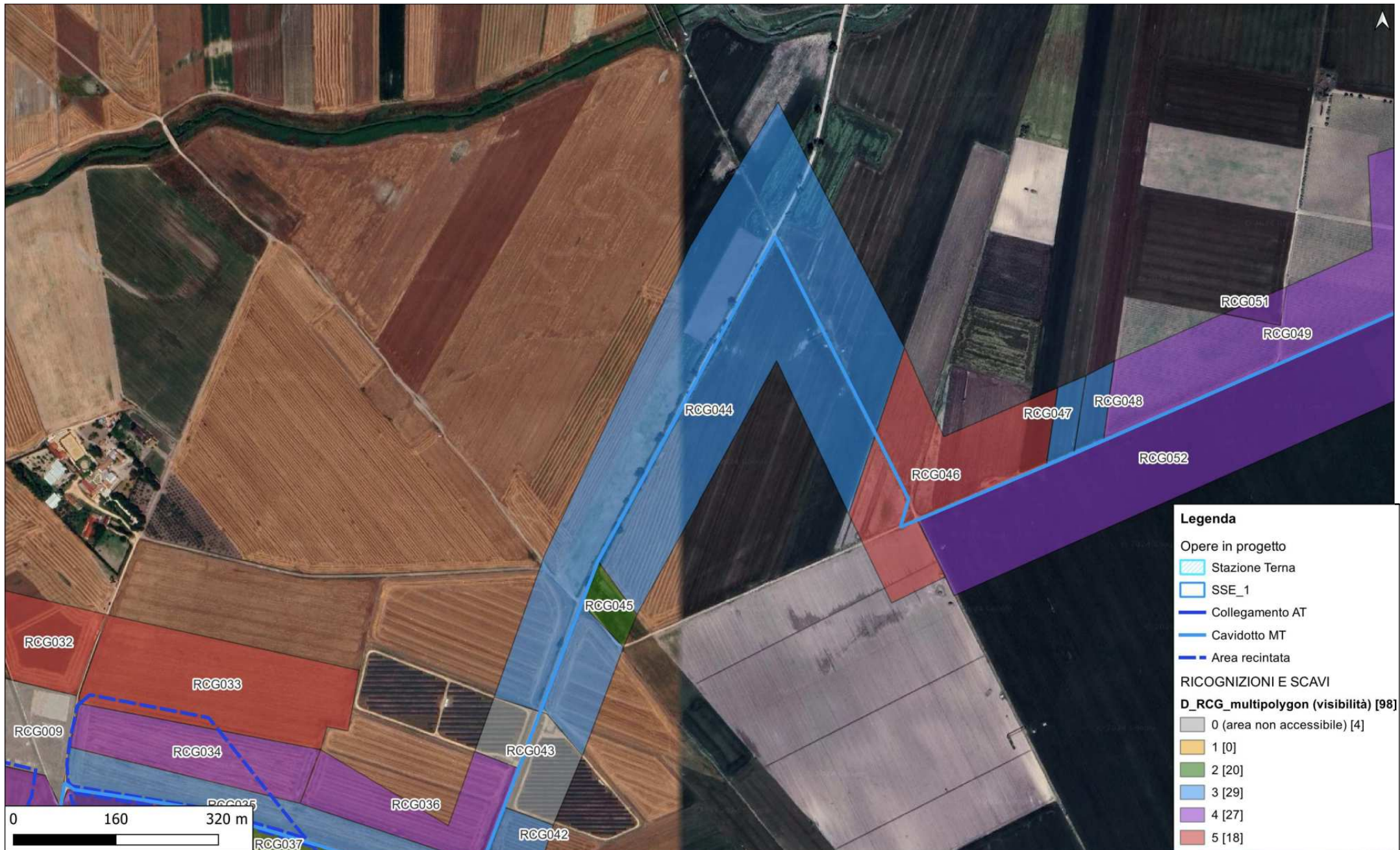


# Ricognizione c9f0e3282c9445149342a2f6ce749e8e

## Unità di ricognizione RCG044 - Data 2024/08/18

Visibilità del suolo: 3

Copertura del suolo: superficie agricola utilizzata - Seminativo, stoppie.





# Ricognizione c9f0e3282c9445149342a2f6ce749e8e

## Unità di ricognizione RCG045 - Data 2024/08/18

Visibilità del suolo: 2



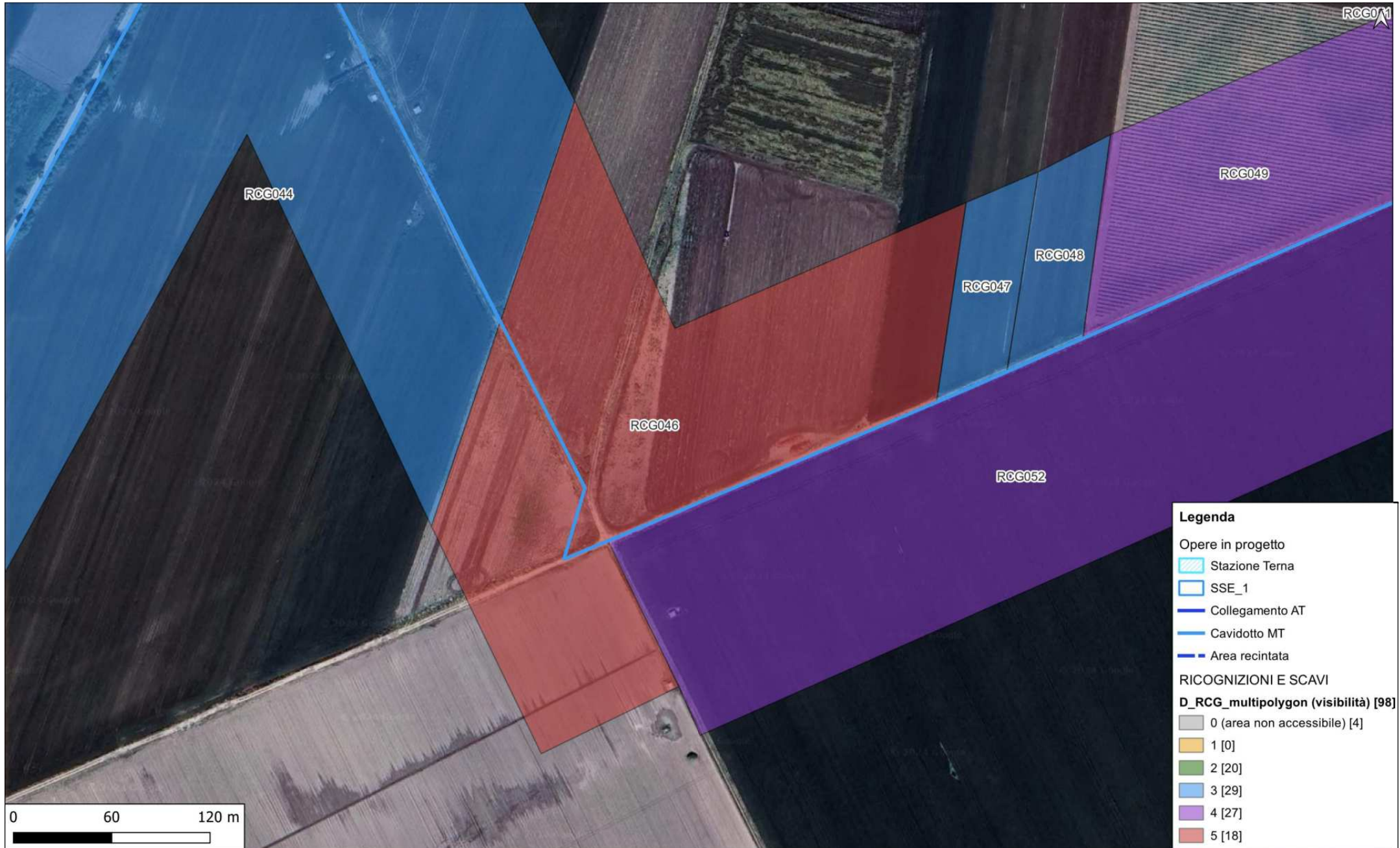


# Ricognizione c9f0e3282c9445149342a2f6ce749e8e

## Unità di ricognizione RCG046 - Data 2024/08/18

Visibilità del suolo: 5

Copertura del suolo: superficie agricola utilizzata - Superficie arata.






# Ricognizione c9f0e3282c9445149342a2f6ce749e8e

## Unità di ricognizione RCG047 - Data 2024/08/18

Visibilità del suolo: 3

Copertura del suolo: superficie agricola utilizzata - Ortaggi, pomodori.






# Ricognizione c9f0e3282c9445149342a2f6ce749e8e

## Unità di ricognizione RCG048 - Data 2024/08/18

Visibilità del suolo: 3



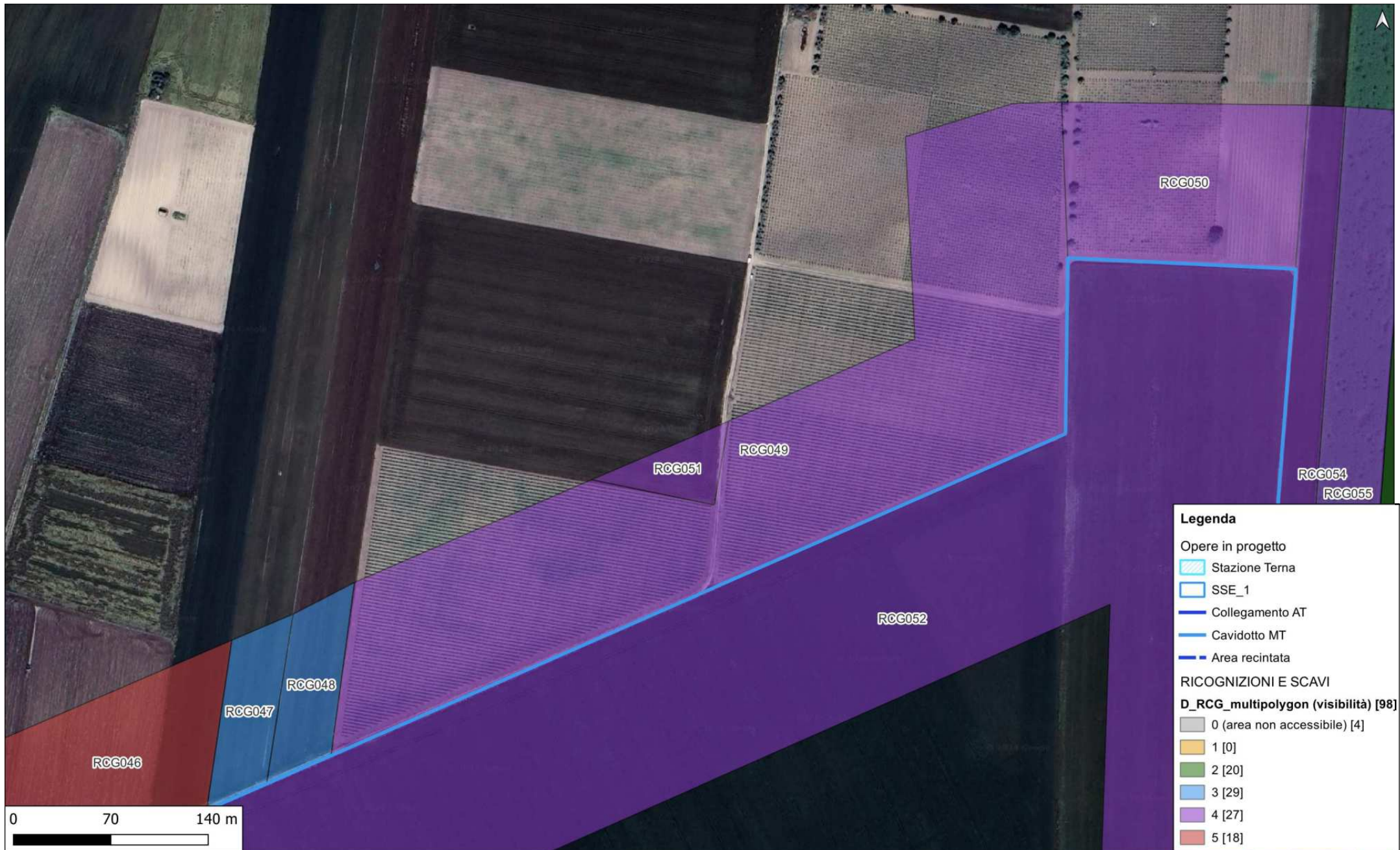


# Ricognizione c9f0e3282c9445149342a2f6ce749e8e

## Unità di ricognizione RCG049 - Data 2024/08/18

Visibilità del suolo: 4

Copertura del suolo: superficie agricola utilizzata - Arborato, vigneto.






# Ricognizione c9f0e3282c9445149342a2f6ce749e8e

## Unità di ricognizione RCG050 - Data 2024/08/18

Visibilità del suolo: 4

Copertura del suolo: superficie agricola utilizzata - Arborato, vigneto.





# Ricognizione c9f0e3282c9445149342a2f6ce749e8e

## Unità di ricognizione RCG051 - Data 2024/08/18

Visibilità del suolo: 4

Copertura del suolo: superficie agricola utilizzata - Superficie fresata.



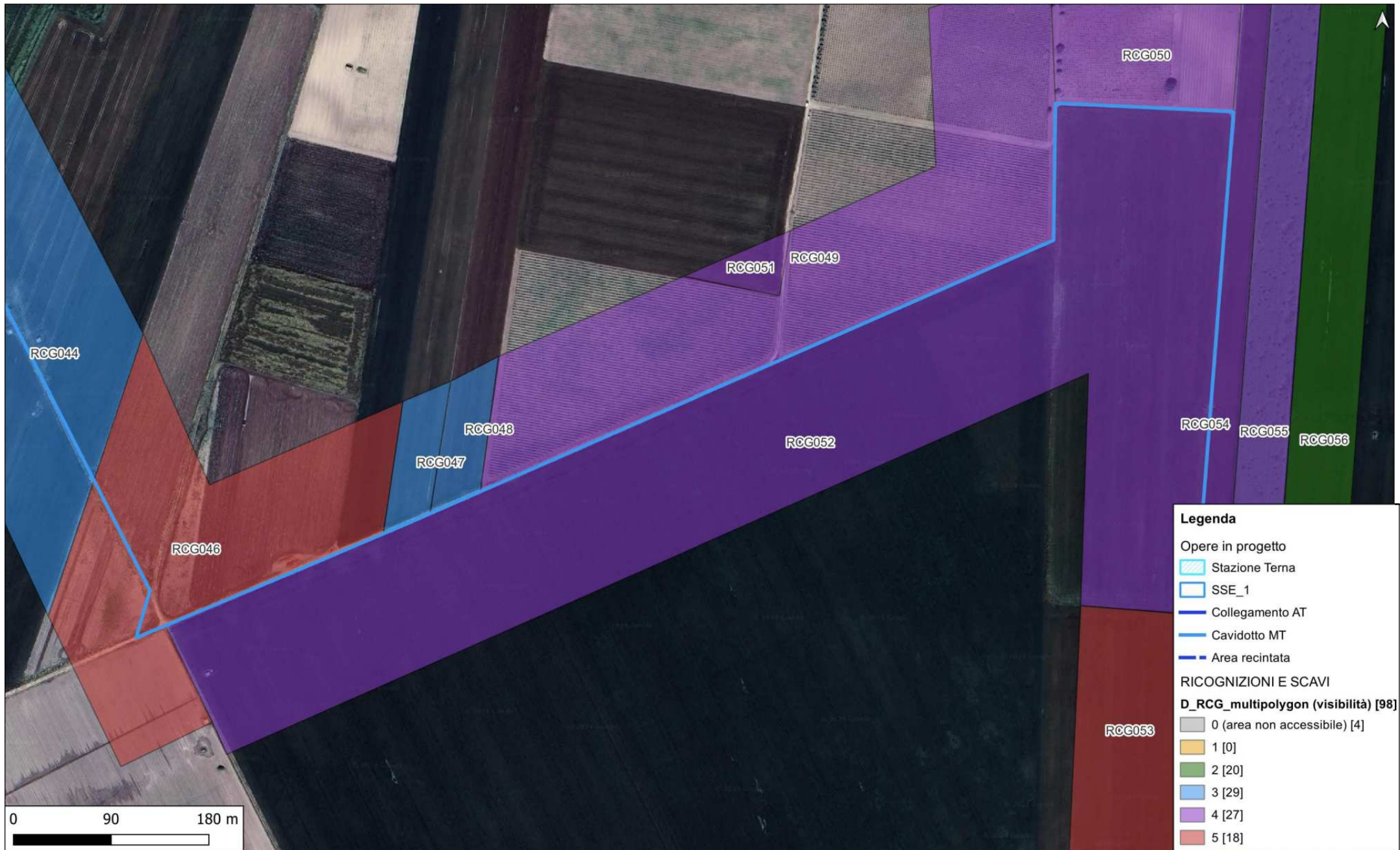


# Ricognizione c9f0e3282c9445149342a2f6ce749e8e

## Unità di ricognizione RCG052 - Data 2024/08/18

Visibilità del suolo: 4

Copertura del suolo: superficie agricola utilizzata - Seminativo, stoppie.





# Ricognizione c9f0e3282c9445149342a2f6ce749e8e

## Unità di ricognizione RCG053 - Data 2024/08/18

Visibilità del suolo: 5

Copertura del suolo: superficie agricola utilizzata - Superficie arata.



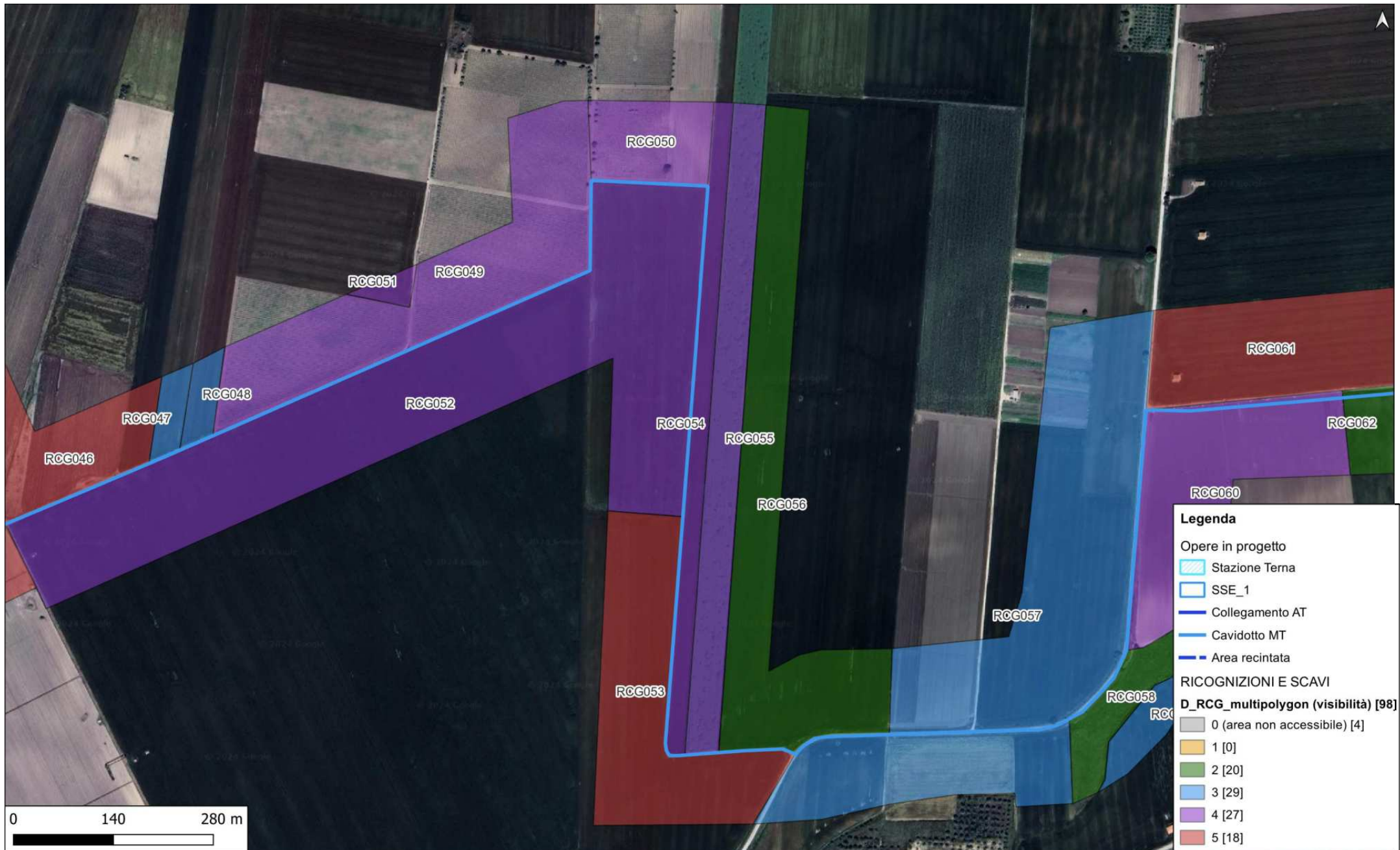


# Ricognizione c9f0e3282c9445149342a2f6ce749e8e

## Unità di ricognizione RCG054 - Data 2024/08/18

Visibilità del suolo: 4

Copertura del suolo: superficie agricola utilizzata - Ortaggi, pomodori.



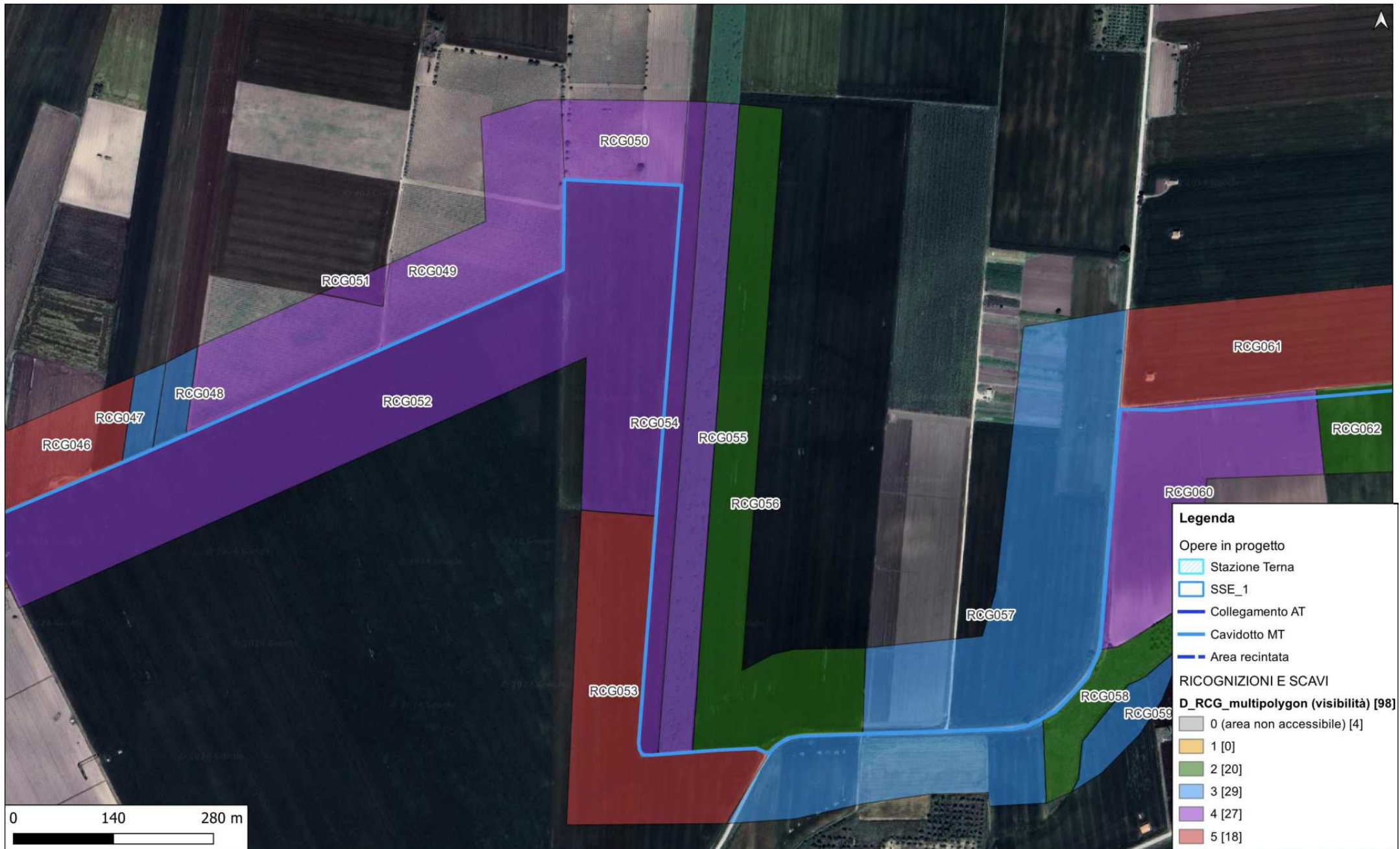


# Ricognizione c9f0e3282c9445149342a2f6ce749e8e

## Unità di ricognizione RCG055 - Data 2024/08/18

Visibilità del suolo: 4

Copertura del suolo: superficie agricola utilizzata - Seminativo, stoppie.





# Ricognizione c9f0e3282c9445149342a2f6ce749e8e

## Unità di ricognizione RCG056 - Data 2024/08/18

Visibilità del suolo: 2

Copertura del suolo: superficie agricola utilizzata - Ortaggi, cipolle.






# Ricognizione c9f0e3282c9445149342a2f6ce749e8e

## Unità di ricognizione RCG057 - Data 2024/08/18

Visibilità del suolo: 3

Copertura del suolo: superficie agricola utilizzata - Seminativo, stoppie.





# Ricognizione c9f0e3282c9445149342a2f6ce749e8e

## Unità di ricognizione RCG058 - Data 2024/08/18

Visibilità del suolo: 2





# Ricognizione c9f0e3282c9445149342a2f6ce749e8e

## Unità di ricognizione RCG059 - Data 2024/08/18

Visibilità del suolo: 3

Copertura del suolo: superficie agricola utilizzata - Seminativo, stoppie.






# Ricognizione c9f0e3282c9445149342a2f6ce749e8e

## Unità di ricognizione RCG060 - Data 2024/08/18

Visibilità del suolo: 4

Copertura del suolo: superficie agricola utilizzata - Superficie arata.






# Ricognizione c9f0e3282c9445149342a2f6ce749e8e

## Unità di ricognizione RCG061 - Data 2024/08/18

Visibilità del suolo: 5

Copertura del suolo: superficie agricola utilizzata - Superficie fresata.





# Ricognizione c9f0e3282c9445149342a2f6ce749e8e

## Unità di ricognizione RCG062 - Data 2024/08/18

Visibilità del suolo: 2

Copertura del suolo: superficie agricola utilizzata - Seminativo, stoppie.






# Ricognizione c9f0e3282c9445149342a2f6ce749e8e

## Unità di ricognizione RCG063 - Data 2024/08/19

Visibilità del suolo: 2

Copertura del suolo: superficie agricola utilizzata - Ortaggi, pomodori.






# Ricognizione c9f0e3282c9445149342a2f6ce749e8e

## Unità di ricognizione RCG064 - Data 2024/08/19

Visibilità del suolo: 5

Copertura del suolo: superficie agricola utilizzata - Superficie arata.






# Ricognizione c9f0e3282c9445149342a2f6ce749e8e

## Unità di ricognizione RCG065 - Data 2024/08/19

Visibilità del suolo: 2






# Ricognizione c9f0e3282c9445149342a2f6ce749e8e

## Unità di ricognizione RCG066 - Data 2024/08/19

Visibilità del suolo: 4

Copertura del suolo: superficie agricola utilizzata - Superficie fresata.



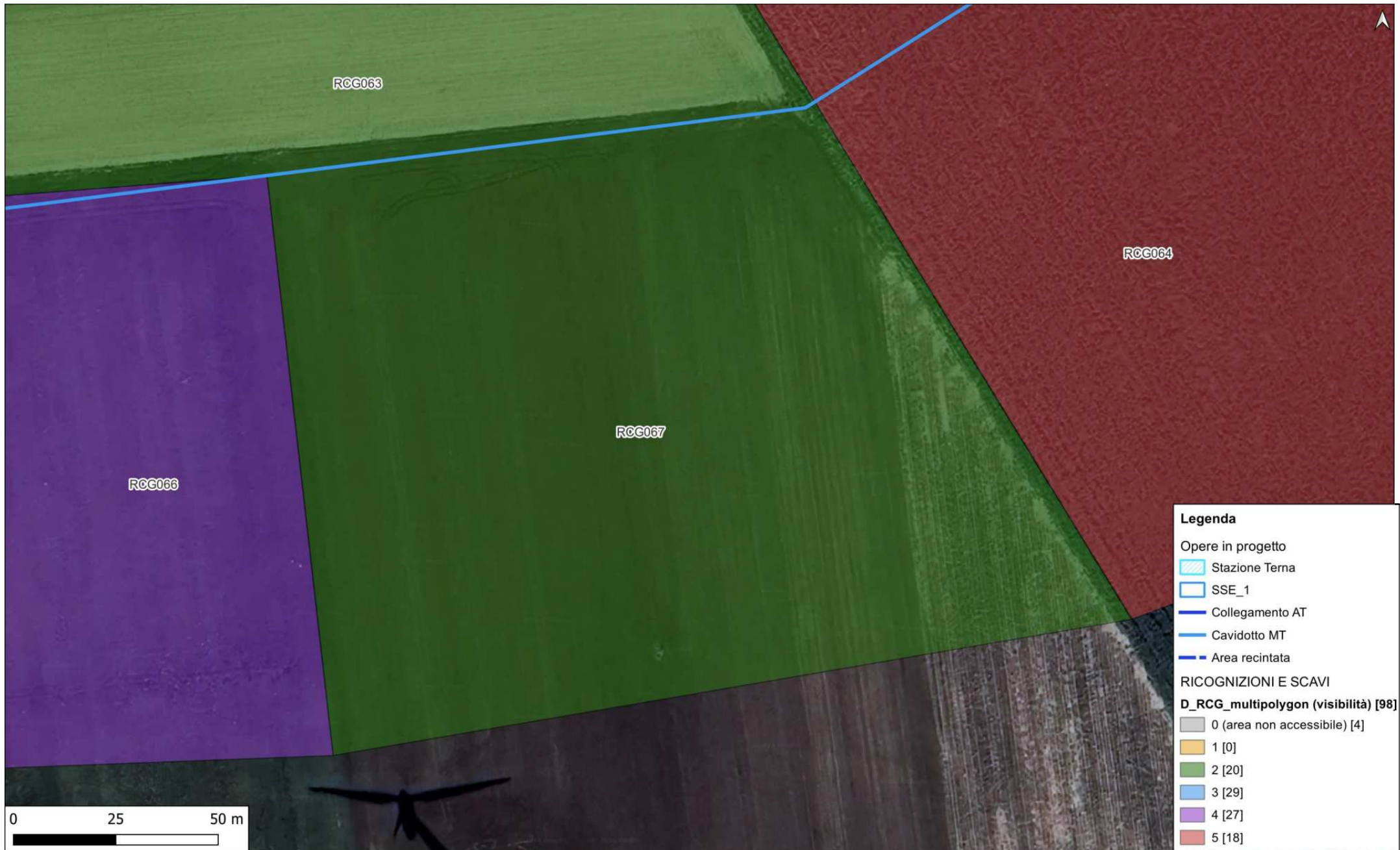


# Ricognizione c9f0e3282c9445149342a2f6ce749e8e

## Unità di ricognizione RCG067 - Data 2024/08/19

Visibilità del suolo: 2

Copertura del suolo: superficie agricola utilizzata - Ortaggi, pomodori.






# Ricognizione c9f0e3282c9445149342a2f6ce749e8e

## Unità di ricognizione RCG068 - Data 2024/08/19

Visibilità del suolo: 3

Copertura del suolo: superficie agricola utilizzata - Arborato, uliveto.





# Ricognizione c9f0e3282c9445149342a2f6ce749e8e

## Unità di ricognizione RCG069 - Data 2024/08/19

Visibilità del suolo: 4

Copertura del suolo: superficie agricola utilizzata - Superficie arata.

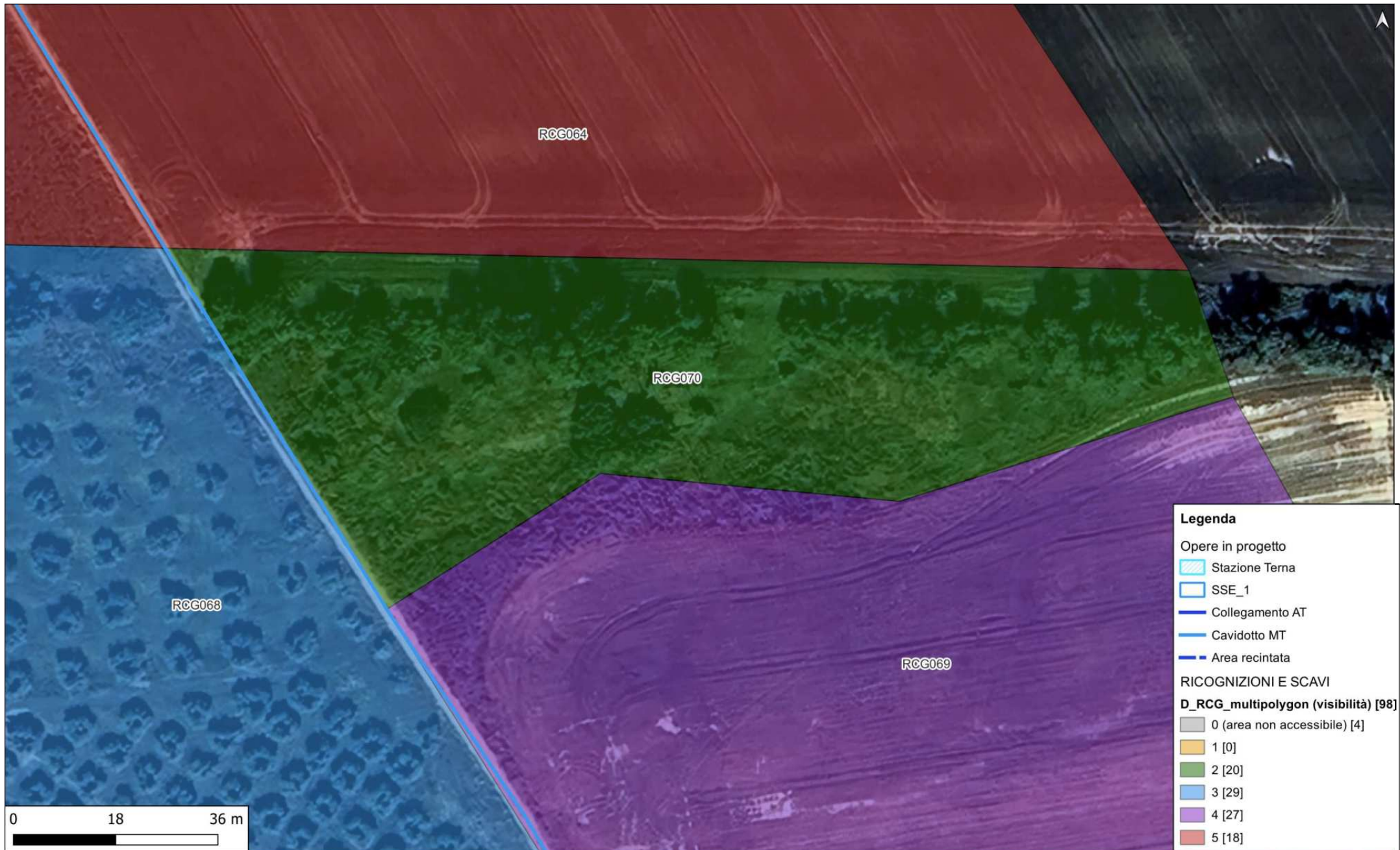




# Ricognizione c9f0e3282c9445149342a2f6ce749e8e

## Unità di ricognizione RCG070 - Data 2024/08/19

Visibilità del suolo: 2






# Ricognizione c9f0e3282c9445149342a2f6ce749e8e

## Unità di ricognizione RCG071 - Data 2024/08/19

Visibilità del suolo: 4

Copertura del suolo: superficie agricola utilizzata - Seminativo, stoppie.






# Ricognizione c9f0e3282c9445149342a2f6ce749e8e

## Unità di ricognizione RCG072 - Data 2024/08/19

Visibilità del suolo: 4

Copertura del suolo: superficie agricola utilizzata - Arborato, vigneto.






# Ricognizione c9f0e3282c9445149342a2f6ce749e8e

## Unità di ricognizione RCG073 - Data 2024/08/19

Visibilità del suolo: 4

Copertura del suolo: superficie agricola utilizzata - Seminativo, stoppie.






# Ricognizione c9f0e3282c9445149342a2f6ce749e8e

## Unità di ricognizione RCG074 - Data 2024/08/19

Visibilità del suolo: 5

Copertura del suolo: superficie agricola utilizzata - Superficie fresata.






# Ricognizione c9f0e3282c9445149342a2f6ce749e8e

## Unità di ricognizione RCG075 - Data 2024/08/19

Visibilità del suolo: 4

Copertura del suolo: superficie agricola utilizzata - Seminativo, stoppie.





# Ricognizione c9f0e3282c9445149342a2f6ce749e8e

## Unità di ricognizione RCG076 - Data 2024/08/19

Visibilità del suolo: 3

Copertura del suolo: superficie agricola utilizzata - Seminativo, stoppie.



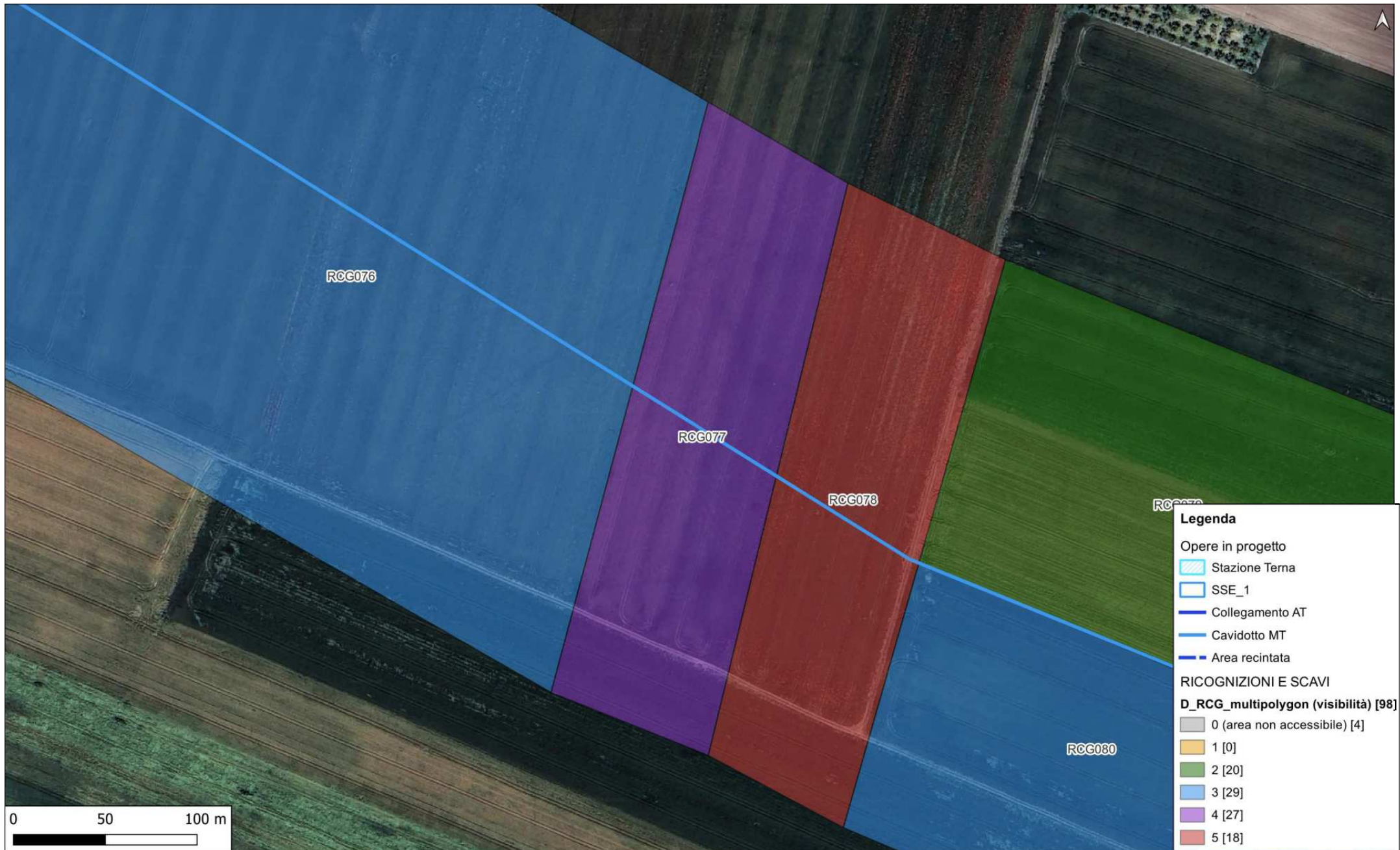


# Ricognizione c9f0e3282c9445149342a2f6ce749e8e

## Unità di ricognizione RCG077 - Data 2024/08/19

Visibilità del suolo: 4

Copertura del suolo: superficie agricola utilizzata - Seminativo, stoppie.



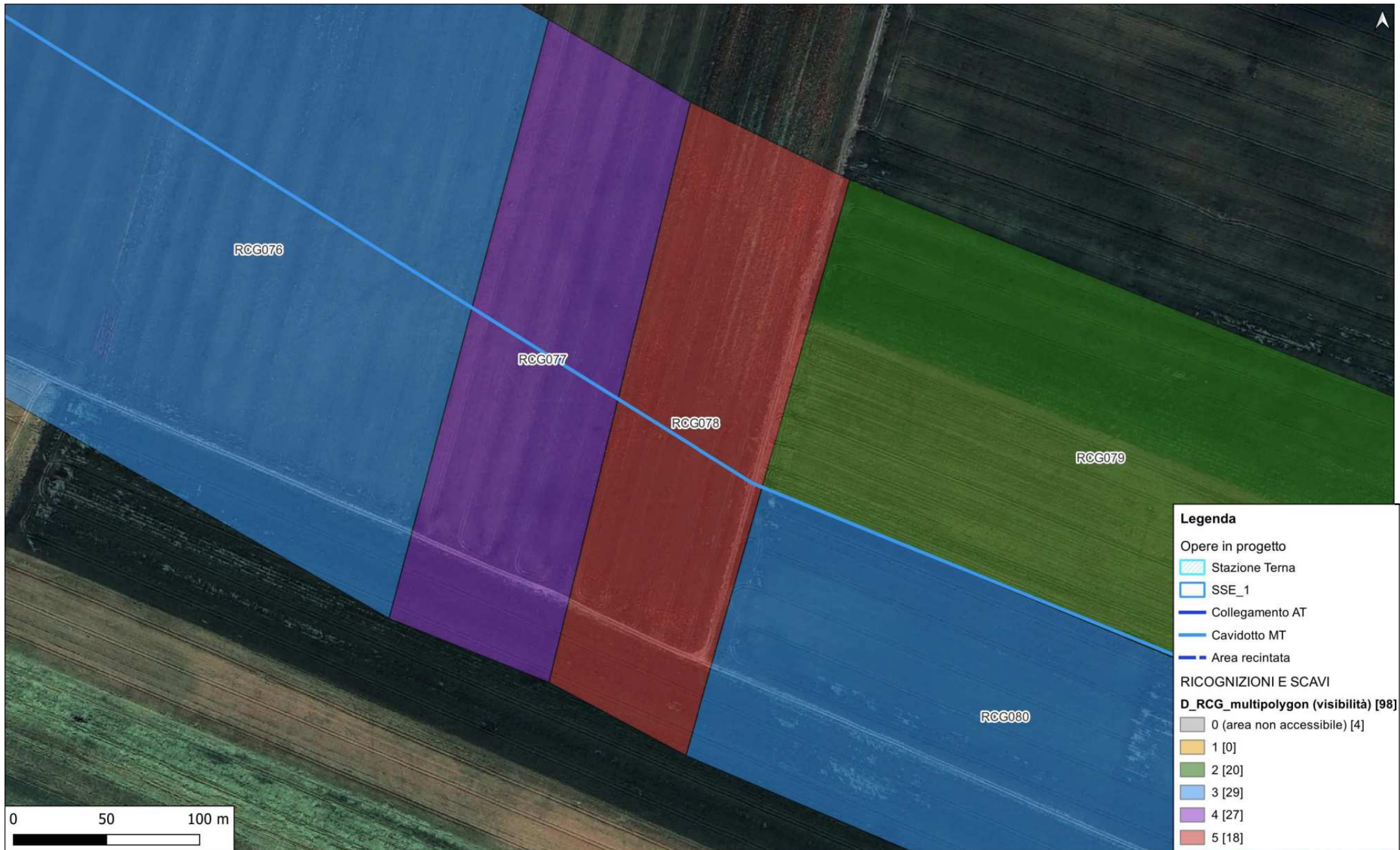


# Ricognizione c9f0e3282c9445149342a2f6ce749e8e

## Unità di ricognizione RCG078 - Data 2024/08/19

Visibilità del suolo: 5

Copertura del suolo: superficie agricola utilizzata - Superficie arata.






# Ricognizione c9f0e3282c9445149342a2f6ce749e8e

## Unità di ricognizione RCG079 - Data 2024/08/20

Visibilità del suolo: 2

Copertura del suolo: superficie agricola utilizzata - Ortaggi, pomodori.





# Ricognizione c9f0e3282c9445149342a2f6ce749e8e

## Unità di ricognizione RCG080 - Data 2024/08/20

Visibilità del suolo: 3

Copertura del suolo: superficie agricola utilizzata - Seminativo, stoppie.





# Ricognizione c9f0e3282c9445149342a2f6ce749e8e

## Unità di ricognizione RCG081 - Data 2024/08/20

Visibilità del suolo: 3

Copertura del suolo: superficie agricola utilizzata - Seminativo, stoppie.





# Ricognizione c9f0e3282c9445149342a2f6ce749e8e

## Unità di ricognizione RCG082 - Data 2024/08/20

Visibilità del suolo: 3

Copertura del suolo: superficie agricola utilizzata - Seminativo, stoppie.





# Ricognizione c9f0e3282c9445149342a2f6ce749e8e

## Unità di ricognizione RCG083 - Data 2024/08/20

Visibilità del suolo: 3

Copertura del suolo: superficie agricola utilizzata - Arborato, uliveto.






# Ricognizione c9f0e3282c9445149342a2f6ce749e8e

## Unità di ricognizione RCG084 - Data 2024/08/20

Visibilità del suolo: 2

Copertura del suolo: superficie agricola utilizzata - Ortaggi, cipolle.






# Ricognizione c9f0e3282c9445149342a2f6ce749e8e

## Unità di ricognizione RCG085 - Data 2024/08/20

Visibilità del suolo: 5

Copertura del suolo: superficie agricola utilizzata - Superficie arata.





# Ricognizione c9f0e3282c9445149342a2f6ce749e8e

## Unità di ricognizione RCG086 - Data 2024/08/20

Visibilità del suolo: 5

Copertura del suolo: superficie agricola utilizzata - Superficie fresata.





# Ricognizione c9f0e3282c9445149342a2f6ce749e8e

## Unità di ricognizione RCG087 - Data 2024/08/20

Visibilità del suolo: 2

Copertura del suolo: superficie agricola utilizzata - Ortaggi, zucchine.






# Ricognizione c9f0e3282c9445149342a2f6ce749e8e

## Unità di ricognizione RCG088 - Data 2024/08/20

Visibilità del suolo: 3

Copertura del suolo: superficie agricola utilizzata - Frutta, angurie.






# Ricognizione c9f0e3282c9445149342a2f6ce749e8e

## Unità di ricognizione RCG089 - Data 2024/08/20

Visibilità del suolo: 3

Copertura del suolo: superficie agricola utilizzata - Seminativo, stoppie.






# Ricognizione c9f0e3282c9445149342a2f6ce749e8e

## Unità di ricognizione RCG090 - Data 2024/08/20

Visibilità del suolo: 5

Copertura del suolo: superficie agricola utilizzata - Superficie arata.






# Ricognizione c9f0e3282c9445149342a2f6ce749e8e

## Unità di ricognizione RCG091 - Data 2024/08/20

Visibilità del suolo: 3

Copertura del suolo: superficie agricola utilizzata - Seminativo, stoppie.



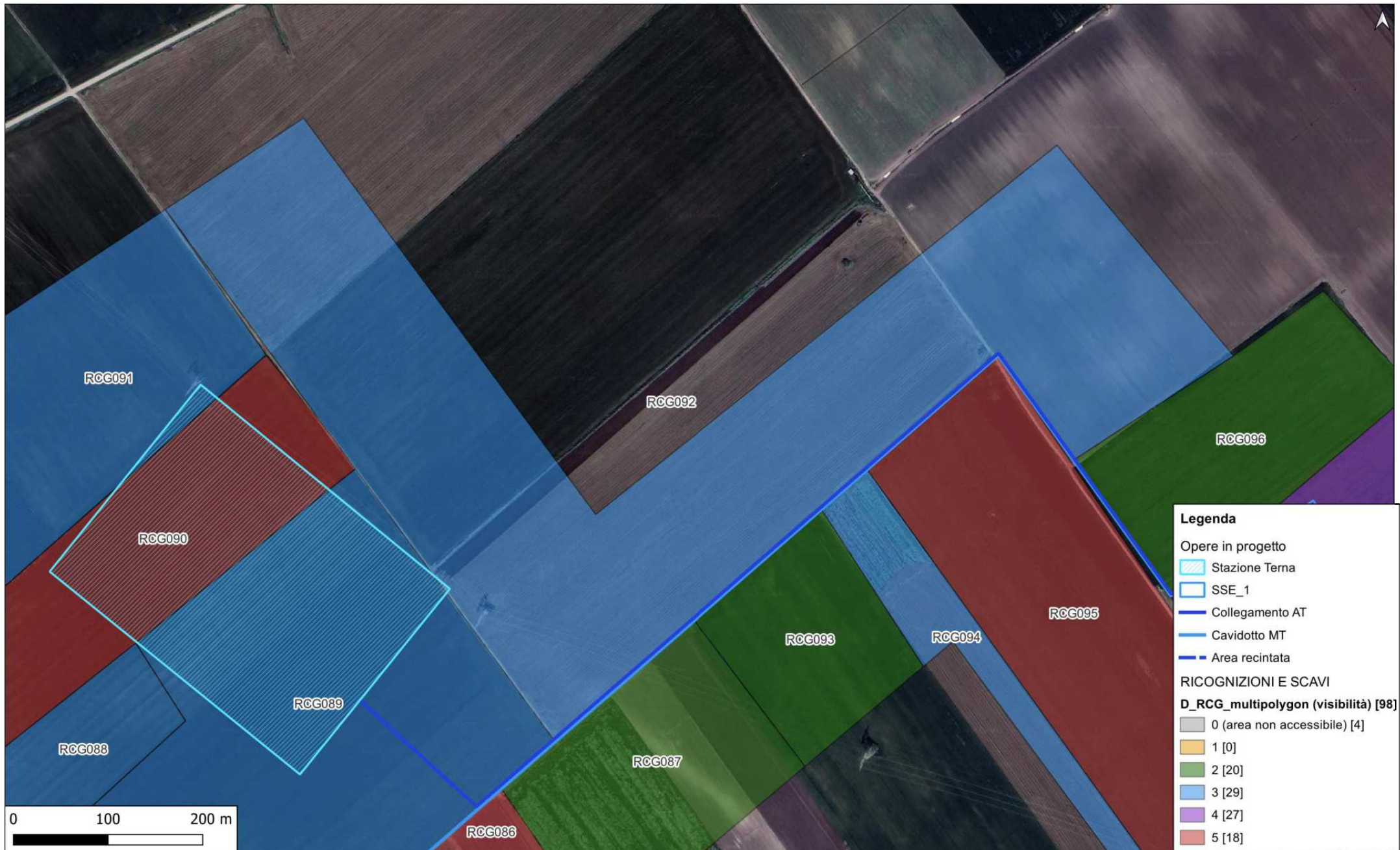


# Ricognizione c9f0e3282c9445149342a2f6ce749e8e

## Unità di ricognizione RCG092 - Data 2024/08/20

Visibilità del suolo: 3

Copertura del suolo: superficie agricola utilizzata - Seminativo, stoppie.






# Ricognizione c9f0e3282c9445149342a2f6ce749e8e

## Unità di ricognizione RCG093 - Data 2024/08/20

Visibilità del suolo: 2

Copertura del suolo: superficie agricola utilizzata - Ortaggi, pomodori.






# Ricognizione c9f0e3282c9445149342a2f6ce749e8e

## Unità di ricognizione RCG094 - Data 2024/08/20

Visibilità del suolo: 3

Copertura del suolo: superficie agricola utilizzata - Seminativo, stoppie.





# Ricognizione c9f0e3282c9445149342a2f6ce749e8e

## Unità di ricognizione RCG095 - Data 2024/08/20

Visibilità del suolo: 5

Copertura del suolo: superficie agricola utilizzata - Superficie arata.



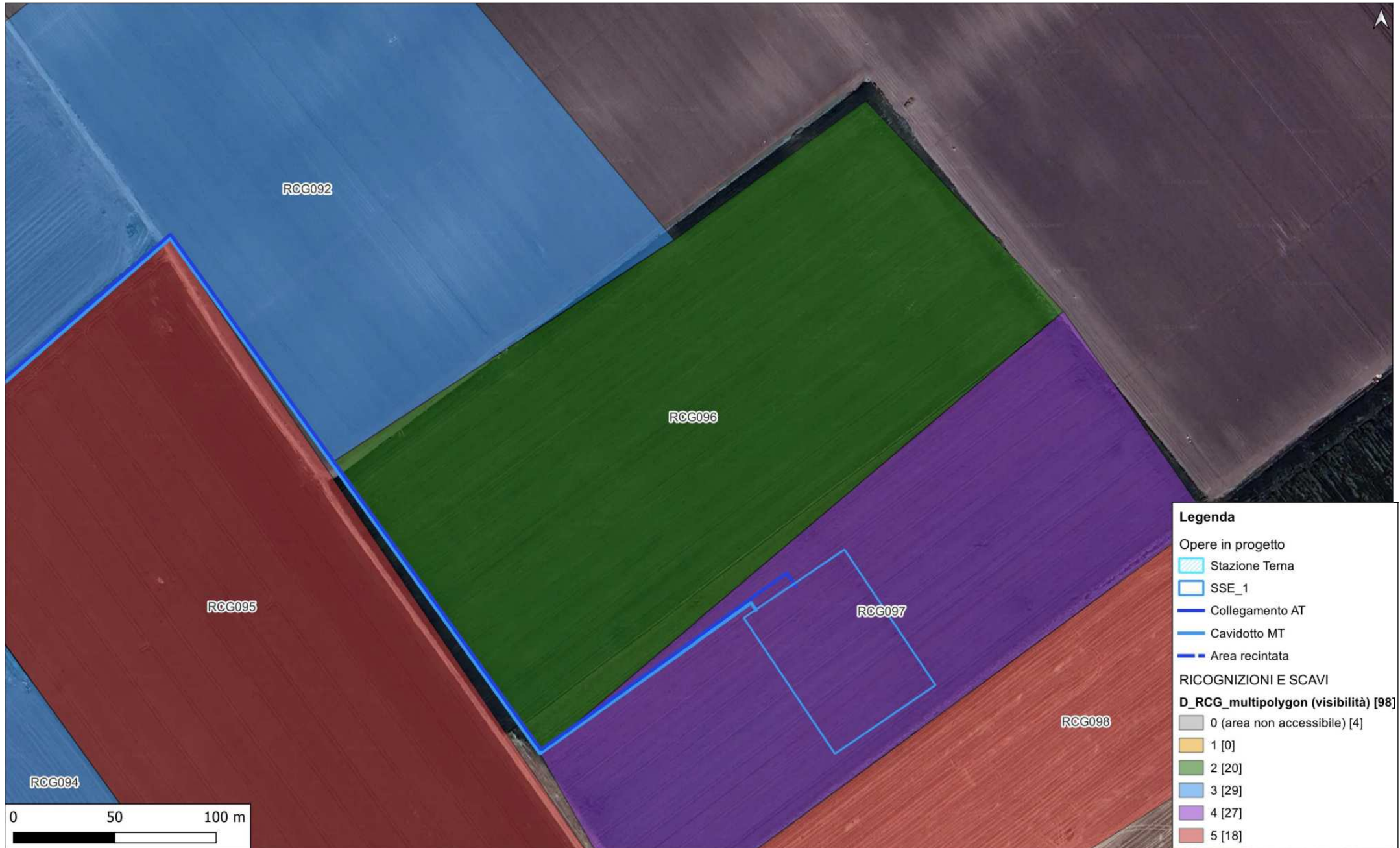


# Ricognizione c9f0e3282c9445149342a2f6ce749e8e

## Unità di ricognizione RCG096 - Data 2024/08/20

Visibilità del suolo: 2

Copertura del suolo: superficie agricola utilizzata - Ortaggi, pomodori.






# Ricognizione c9f0e3282c9445149342a2f6ce749e8e

## Unità di ricognizione RCG097 - Data 2024/08/20

Visibilità del suolo: 4

Copertura del suolo: superficie agricola utilizzata - Superficie arata.





# Ricognizione c9f0e3282c9445149342a2f6ce749e8e

## Unità di ricognizione RCG098 - Data 2024/08/20

Visibilità del suolo: 5


Copertura del suolo: superficie agricola utilizzata - Superficie arata.







Scala 1:20000



**Legenda**

Opere in progetto

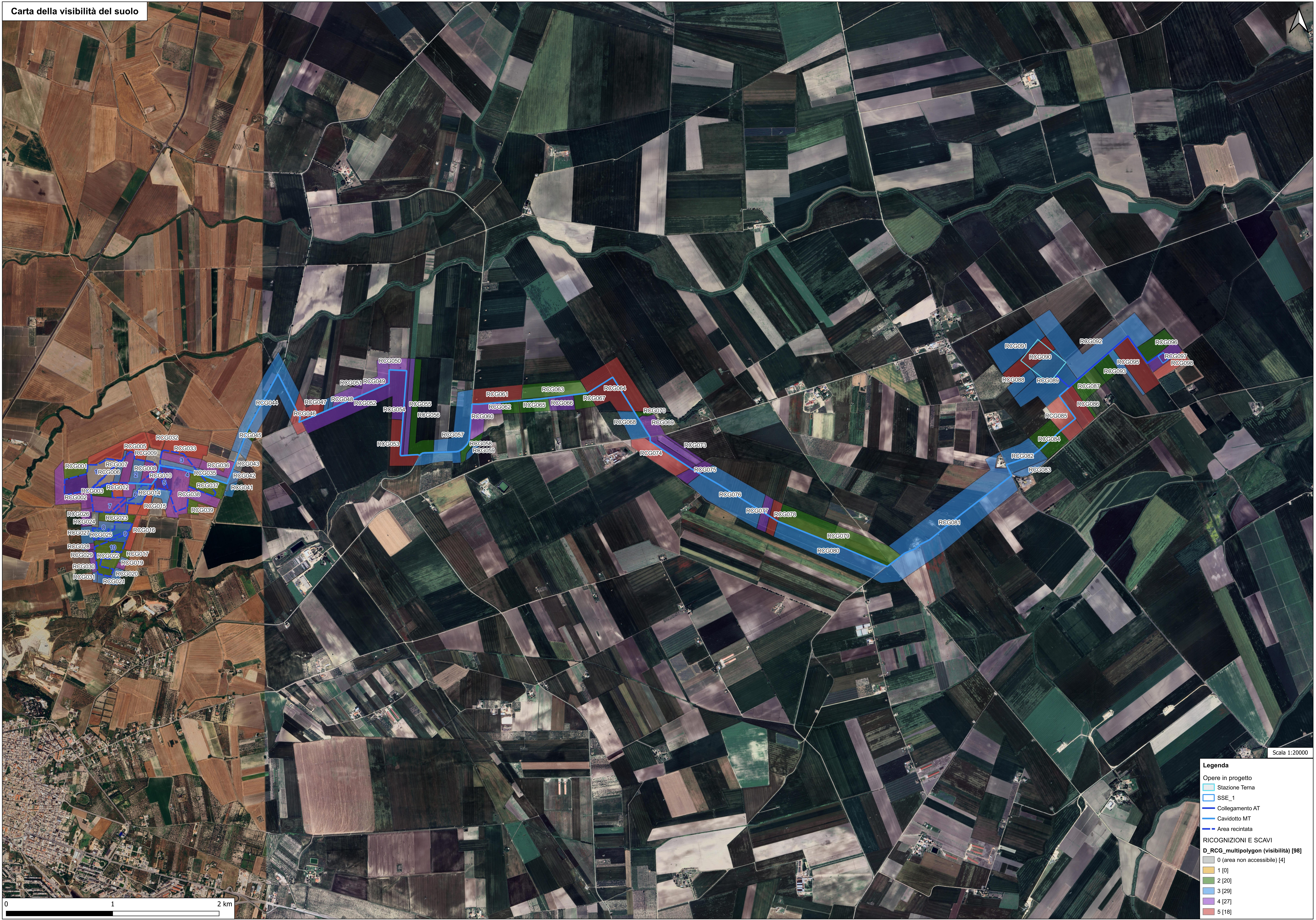
- Stazione Terna
- SSE\_1
- Collegamento AT
- Cavidotto MT
- Area recintata

**RICOGNIZIONI E SCAVI**

**D\_RCG\_multipolygon (copertura)**

- superficie artificiale
- superficie agricola utilizzata
- superficie boscata e ambiente seminaturale
- ambiente umido
- ambiente delle acque





Scala 1:20000

**Legenda**

Opere in progetto

- Stazione Terna
- SSE\_1
- Collegamento AT
- Cavidotto MT
- Area recintata

RICOGNIZIONI E SCAVI

**D\_RCG\_multipolygon (visibilità) [98]**

- 0 (area non accessibile) [4]
- 1 [0]
- 2 [20]
- 3 [29]
- 4 [27]
- 5 [18]

