PLANIMETRIA AREA DI CANTIERE E DI TRASBORDO - Scala 1:500



1. ORGANIZZAZIONE ED ALLESTIMENTO DEL CANTIERE

Tipologia: A. PREPARAZIONE AREA DI LAVORO

Descrizione: II. BONIFICA TERRENO ESECUZIONE RECINZIONE; ESECUZIONE E DELIMITAZIONE VIABILITA' INTERNA AL CANTIERE

Modalità di esecuzione: Provvedere a stabilire una delimitazione dell'area di cantiere, recinzione con barriere mobili o nastro segnaletico e stabilire un percorso di massima per gli addetti ed i mezzi meccanici. Tutte le lavorazioni effettuate devono comunque consentire di non lasciare situazioni di pericolo durante le ore di inattività del cantiere, avendo cura di esporre idonea segnaletica inerente la viabilità, interna ed esterna al cantiere stesso e le prescrizioni di sicurezza e gli obblighi da osservare. La colorazione, i pittogrammi e le dimensioni devono essere conformi al D.Lgs. 493/96. Identificare quindi le zone di installazione dei baraccamenti e mantenere il terreno provvedendo ad una bonifica del terreno e ad eliminare il ristagno delle acque meteoriche segnalando opportunamente buche, sporgenze ed ostacoli fissi presenti nell'area di cantiere.

Misure provvisionali : Allestire percorsi chiaramente segnalati e distinti per gli automezzi e gli uomini predisponendo idonee andatoie con larghezza non inferiore a m.0,6 per il transito di uomini ed a m.1,20 per i mezzi o il trasporto dei materiali. Tutte le zone prospicienti il vuoto (dislivello superiore a m.0,5) devono essere protette con parapetto solido o mezzi equivalenti. I lavoratori devono segnalare immediatamente al capocantiere e agli assistenti qualsiasi anomalia riscontrata rispetto ai mezzi ed alle attrezzature utilizzate. In caso di dubbi o difficoltà esecutive delle diverse fasi lavorative, i lavoratori non devono effettuare azioni che possano compromettere la propria sicurezza e quella degli altri lavoratori. Allontanamento, dall'area di cantiere individuata, di persone e cose che possano intralciare le normali operazioni di installazione.

Riferimenti normativi : D.Lgs 493/96; D.Lgs 626/94 integrato con D.Lgs 242/96; D.Lgs 277/91; D.Lgs 81/08

Note: L'accesso nell'area di cantiere non deve essere permessa alle persone estranee alle lavorazioni. L'altezza della cesata deve essere non minore a quella richiesta dal locale regolamento edilizio. Segnalare tempestivamente gli ingombri sulla strada, con segnaletica e illuminazione conforme a quanto richiesto dal regolamento edilizio e dal codice della strada. In luogo di facile consultazione esporre un cartello con indicazione dei numeri telefonici del più vicino comando dei Vigili del Fuoco, delle ambulanze e in generale degli enti da interpellare in caso di emergenza

2. ORGANIZZAZIONE ED ALLESTIMENTO DELL'AREA DI TRASBORDO

La sistemazione dell'area di trasbordo prevede nell'ordine:

1. asportazione ed accumulo dello strato vegetale in area prossima all'intervento in funzione del successivo ripristino "ante operam" dell'area;
2. attuazione delle misure di protezione e salvaguardia delle terre vegetali con inerbimento ed eventuali teli di protezione;
3. creazione del cavalcafosso temporaneo per l'accesso dalla strada comunale
4. posa del TNT e successiva stesa di 30 cm di materiale arido atto a garantire la portanza per il transito dei mezzi;
5. non si prevede nessun posizionamento di baraccamenti.

INDIVIDUAZIONE SU ORTOFOTO - Scala 1:5000

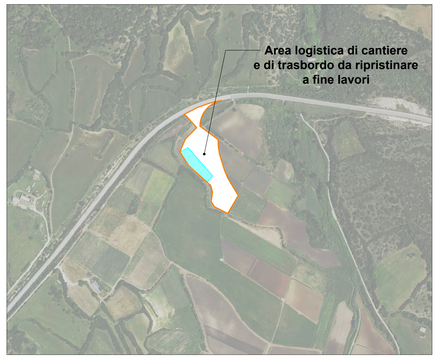

INQUADRAMENTO GENERALE - Scala 1:10.000

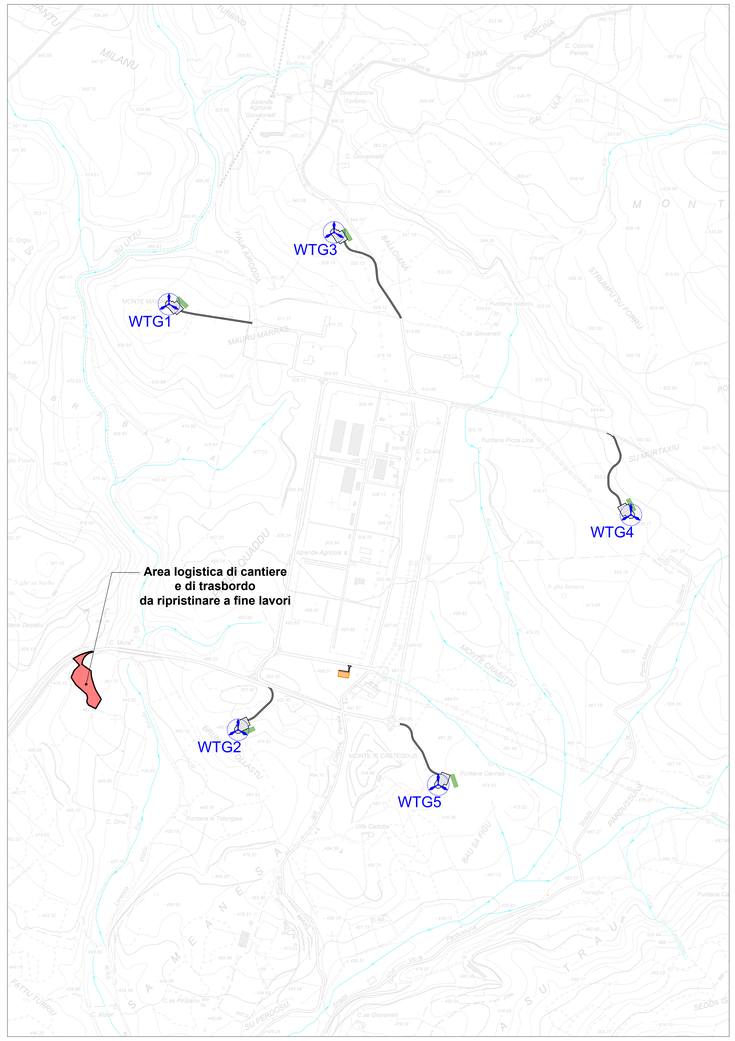

LEGENDA

SIMBOLO	DESCRIZIONE
	Area di cantiere
	Area di trasbordo
	Recinzione perimetrale area di cantiere
	Recinzione perimetrale area di trasbordo
	Cavalcafossi
	Baraccamenti e container
	Cancelli di accesso
	Aree stoccaggio e lavorazioni
1	Container uffici tecnico amministrativi
2	Container servizi al personale
3	Container servizio di guardiania
4	Container attrezzature e materiali
5	Area lavorazioni preparatorie
6	Area deposito temporaneo terre e rocce da scavo
7	Area deposito materiali di grandi dimensioni
8	Area parcheggio e manutenzione mezzi
9	Raccolta e smistamento rifiuti
10	Parcheggio mezzi personali
11	Ingresso area cantiere

1- L'area di parcheggio e manutenzione dei mezzi sarà costituita da una piattaforma in calcestruzzo.

2- Considerato che le attività di cantiere saranno distribuite in singole sub area per ogni singola piazzola, si prevede la presenza massima di N.4 mezzi meccanici.

3- Non si prevede lo stazionamento di betoniere in quanto i calcestruzzi saranno forniti da centrali di betonaggio esterne

SEZIONE AMBIENTALE TIPO - ANTE E POST OPERAM

PARTICOLARE CAVALCAFOSSO PROVVISORIO - Scala 1:20

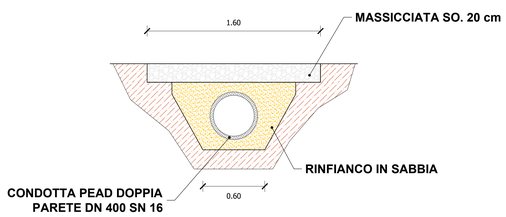

PARTICOLARE SISTEMAZIONE PAVIMENTAZIONE - Scala 1:20

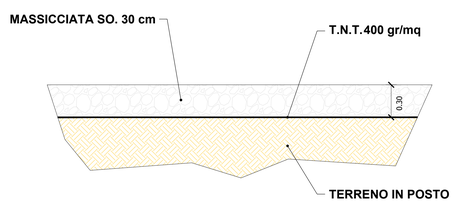

RECINZIONE AREA CANTIERE - SCALA 1:20

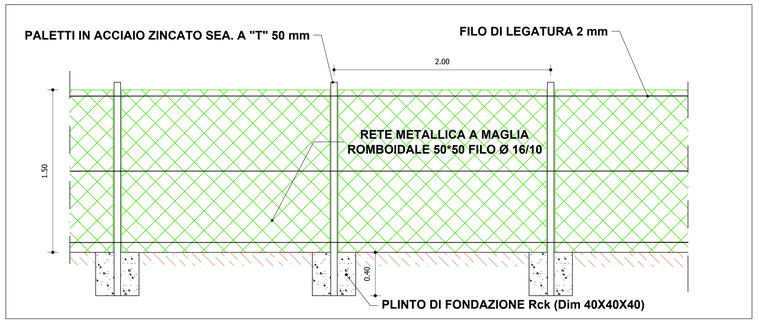

REGIONE SARDEGNA
Provincia del Sud Sardegna
COMUNI DI ISILI, GENONI, NURAGUS E NURALLAO

IMPIANTO EOLICO

IN LOCALITÀ "PERD'E CUADDU"

Oggetto: PROGETTO DEFINITIVO OPERE CIVILI		IN-IS-TC16
Titolo: **PLANIMETRIA AREA LOGISTICA DI CANTIERE E DI TRASBORDO**	Cod.elab. scala	Varie

Data	Rev.	Descrizione	Eseg.	Contr.	Appr.
02/09/2024	1	Attivazione VIA Statale	IAT	GF	IN
Novembre 2022	0	Emissione per procedura di VIA	IAT	GF	IN

A cura di:
I.A.T. Consulenza e progetti S.r.l.
Dott. Ing. Giuseppe Frongia

Gruppo di progettazione:
Ing. Giuseppe Frongia (coordinatore e responsabile)
Ing. Marianna Barbarino
Ing. Enrica Balzarini
Ing. Ing. Giovanni Cappai
Ing. Gianfranco Corda
Ing. Paolo Deiegus
Pian. Terr. Veronica Fais
Dott. Fabio Mancosu
Ing. Gianluca Melis
Dott. Nat. Alessandro Mola
Dott. Nat. Alessio Mulas
Ing. Andrea Onnis
Pian. Terr. Eleonora Re
Ing. Elisa Rosch
Ing. Marco Ubari

Contributi specialistici:
Ing. Antonio Dettori (Acustica)
Dott. Geol. Maria Francesca Lobina (Geologia)
Agr. Dott. Nat. Nicola Maria (Pedologia)
Dott. Nat. Maurizio Mebbis (Flora)
Dott.ssa Alice Nizzia (Archeologia)
Dott. Nat. Fabio Pinna (Avifauna)
Dott. Matteo Taiti (Archeologia)

Progettazione:
Dott. Ing. Giuseppe Frongia
ORDINE INGEGNERI PROVINCIA CAGLIARI N. 3453 Dott. Ing. Giuseppe Frongia

Il Committente:

Committente:
Inergia S.p.A.
Viale Cola D'Amatrice, 1
63100 Ascoli Piceno (AP)
info@inergia.it

iat CONSULENZA E PROGETTI
www.iatprogetti.it

A0	IN-IS-TC16_Planimetria area logistica di cantiere e di trasbordo	IN-IS-TC16_Planimetria area logistica di cantiere e di trasbordo	2022/0315
Formato	File origine	File di stampa	Codice pratica

Elaborazioni: I.A.T. Consulenza e progetti S.r.l. con socio unico - Via Michele Giua s.n.c. 2I CACIP, 09122 Cagliari, Tel./Fax +39 070 558207

Disegni, calcoli, specifiche e tutte le altre informazioni contenute nel presente documento sono di proprieta' della I.A.T. Consulenza e progetti s.r.l.
Al ricevimento di questo documento lo stesso diffida pertanto di riprodurlo, in tutto o in parte, e di divulgare il contenuto in assenza di esplicita autorizzazione.