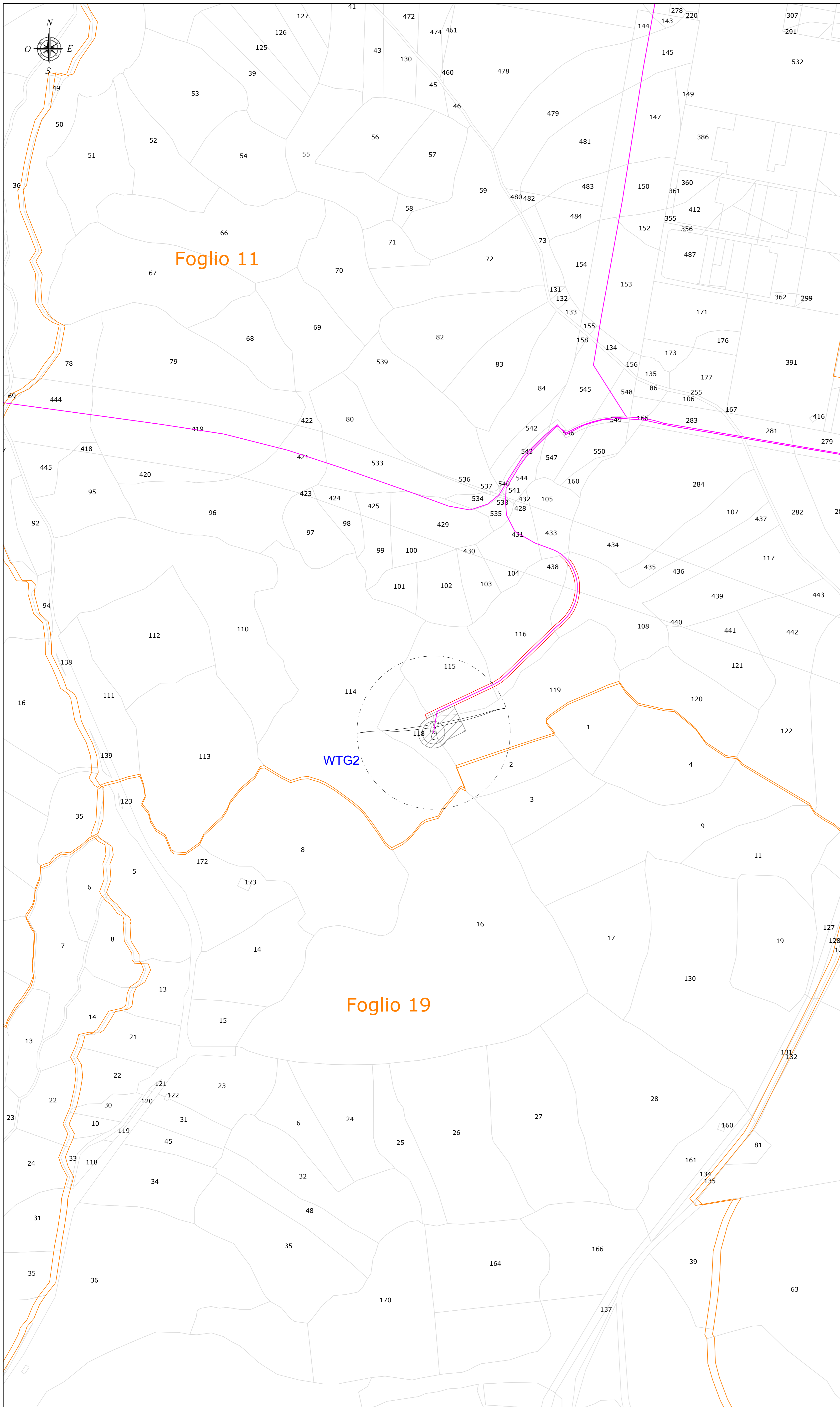
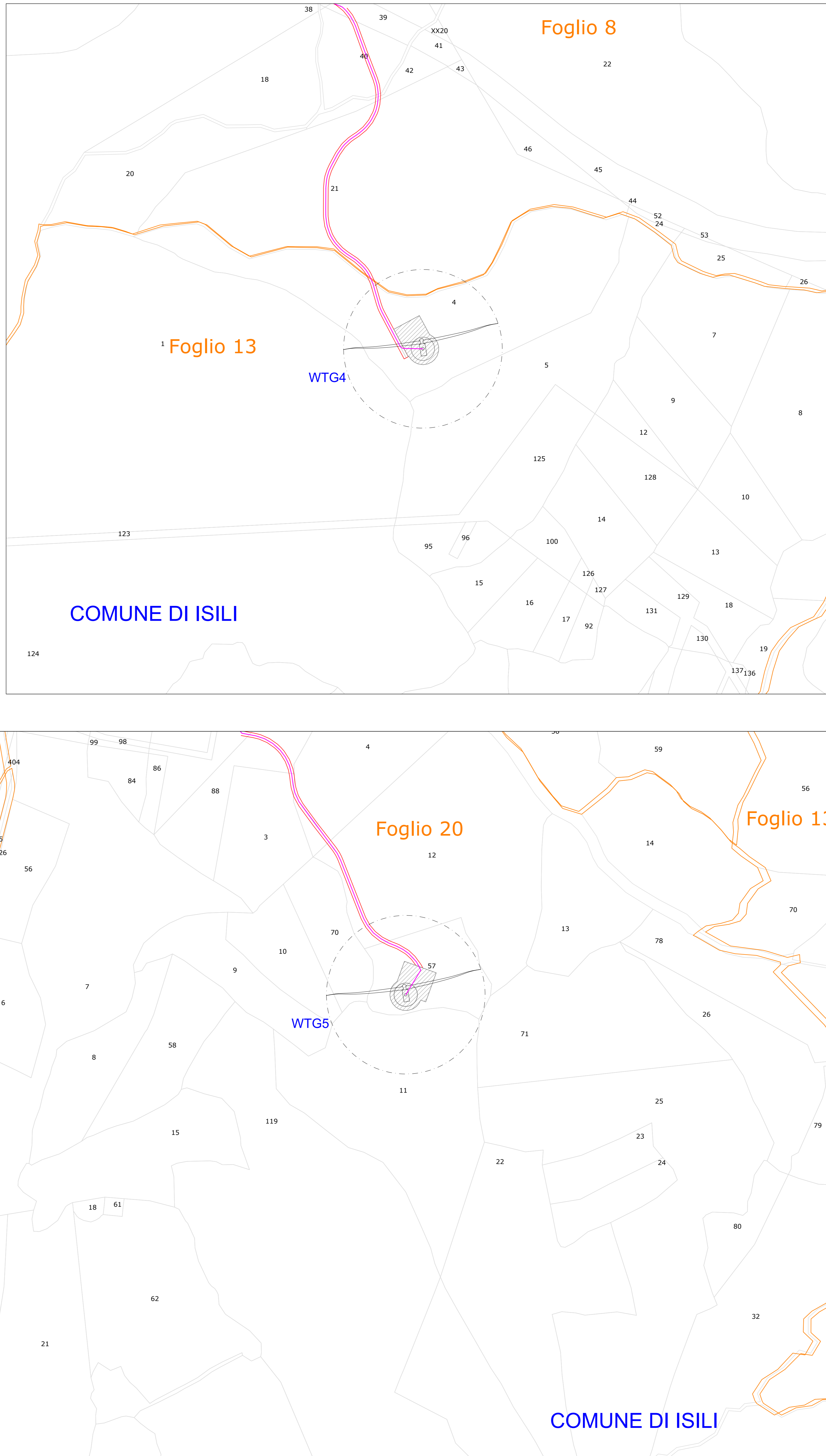


ESTRATTO MAPPA CATASTALE - QUADRO B - Scala 1:2.000

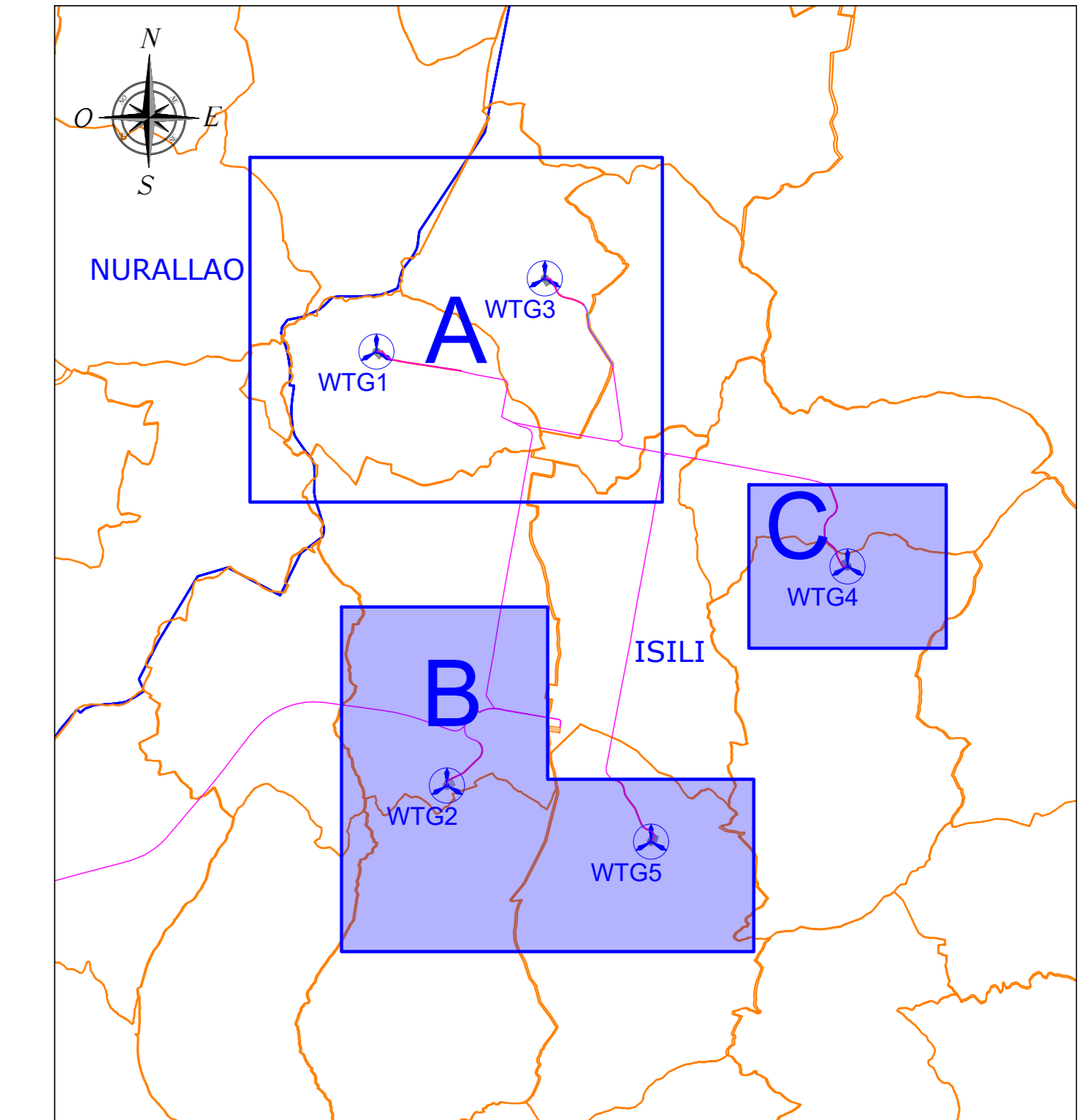


ESTRATTO MAPPA CATASTALE - QUADRO C - Scala 1:2.000



LEGENDA	
SIMBOLO	DESCRIZIONE
	Aerogeneratori in progetto
	Nuova viabilità in progetto
	Viabilità in adeguamento
	Superficie piazzola
	Particelle catastali
	Fogli catastali
	Limiti comunali amministrativi
	Cavidotto 36 kV

INQUADRAMENTO - Scala 1:25.000



ELENCO PARTICELLE INTERESSATE

Descrizione	Comune	Foglio	Particella
Aerogeneratore WTG 1	Isili	5	5
Aerogeneratore WTG 2	Isili	11	115
Aerogeneratore WTG 2	Isili	11	118
Aerogeneratore WTG 2	Isili	11	119
Aerogeneratore WTG 3	Isili	6	46
Aerogeneratore WTG 4	Isili	13	4
Aerogeneratore WTG 5	Isili	20	57

REGIONE SARDEGNA
Provincia del Sud Sardegna
COMUNI DI ISILI, GENONI, NURAGUS E NURALLAO

IMPIANTO EOLICO
IN LOCALITÀ "PERD'E CUADDU"

Soggetto: PROGETTO DEFINITIVO OPERE CIVILI		IN-IS-TC4b	
Titolo: ESTRATTO MAPPA CATASTALE		Scala: 1:2.000	

Data	Rev.	Descrizione	Eseg.	Conti.	Appr.
02/09/2024	0	Attivazione VIA Statale	IAT	GF	IN

A cura di:
I.A.T. Consulenza e progetti S.r.l.
Dott. Ing. Giuseppe Frongia

Gruppo di progettazione:
Ing. Fabrizio Macis
Ing. Massimo Sotgiu
Ing. Enrico Sanna
Ing. Andrea Caporin
Ing. Giancarlo Costa
Ing. Paolo Cossu
Ing. Marco Uberti

Contributori specializzati:
Ing. Antonio Sotgiu (Strutture)
Dott. Carlo Maria Fenu (Sismologia)
Dott. Massimo Tola (Elettrotecnica)
Dott. Massimo Tola (Elettrotecnica)

Progettazione:
Dott. Ing. Giuseppe Frongia

Comitatante:
Energia S.p.A.
Viale Carlo D'Armi, 1
03100 Ascoli Piceno (AP)
info@energia.it

Logo of IAT CONSULENZA E PROGETTI and logo of ENERZIA.