SEZIONI TRASVERSALI - VIABILITÀ DI ACCESSO - Scala 1:200


Sezione: 7
Progressiva: 35.435
Q. Progetto: 359.988
Sezione: 8
Progressiva: 37.107
Q. Progetto: 359.976
Sezione: 9
Progressiva: 40.000
Q. Progetto: 359.943
Sezione: 10
Progressiva: 50.000
Q. Progetto: 359.711
Sezione: 23
Progressiva: 110.000
Q. Progetto: 357.234
Sezione: 24
Progressiva: 120.000
Q. Progetto: 357.001
Sezione: 25
Progressiva: 130.000
Q. Progetto: 356.843
Sezione: 26
Progressiva: 130.483
Q. Progetto: 356.836
Sezione: 39
Progressiva: 190.000
Q. Progetto: 357.014
Sezione: 40
Progressiva: 200.000
Q. Progetto: 357.323
Sezione: 41
Progressiva: 210.000
Q. Progetto: 357.639
Sezione: 42
Progressiva: 220.000
Q. Progetto: 357.955
Sezione: 55
Progressiva: 290.000
Q. Progetto: 360.940
Sezione: 56
Progressiva: 292.849
Q. Progetto: 361.076
Sezione: 57
Progressiva: 298.926
Q. Progetto: 361.366
Sezione: 58
Progressiva: 300.000
Q. Progetto: 361.417
Sezione: 71
Progressiva: 354.487
Q. Progetto: 362.728
Sezione: 72
Progressiva: 355.000
Q. Progetto: 362.729
Sezione: 73
Progressiva: 360.000
Q. Progetto: 362.744
Sezione: 74
Progressiva: 365.000
Q. Progetto: 362.758
Scala H 1/200
Scala V 1/200
Progressiva
Quota progetto
Quota terreno
Parziali
Dislivelli

Sezione: 11
Progressiva: 60.000
Q. Progetto: 359.300

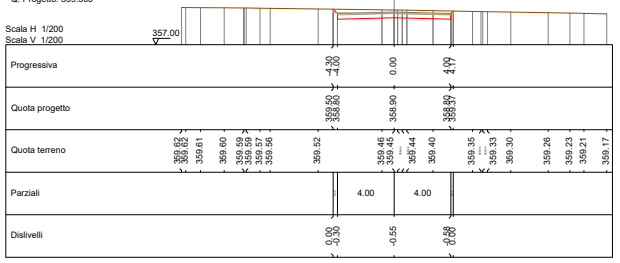
Scala H 1/200
Scala V 1/200
357.00
Progressiva
-4.30 -4.00 0.00 4.00 4.17
Quota progetto
359.50 358.80 358.90 358.80 359.37
Quota terreno
359.62 359.62 359.61 359.60 359.59 359.59 359.57 359.56 359.52 359.46 359.45 359.44 359.40 359.35 359.33 359.30 359.26 359.23 359.21 359.17
Parziali
4.00 4.00
Dislivelli
0.00 -0.30 -0.55 -0.58 0.00

Sezione: 12
Progressiva: 66.119
Q. Progetto: 359.007

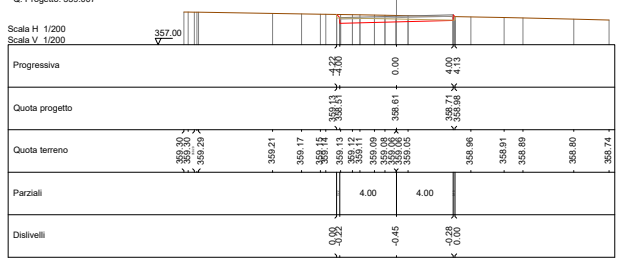
Scala H 1/200
Scala V 1/200
357.00
Progressiva
-4.22 -4.00 0.00 4.00 4.13
Quota progetto
359.13 358.51 358.61 358.71 358.98
Quota terreno
359.30 359.30 359.29 359.21 359.17 359.15 359.14 359.13 359.12 359.11 359.09 359.08 359.06 359.05 358.96 358.91 358.89 358.80 358.74
Parziali
4.00 4.00
Dislivelli
0.00 -0.52 -0.45 -0.28 0.00

Sezione: 13
Progressiva: 70.000
Q. Progetto: 358.821

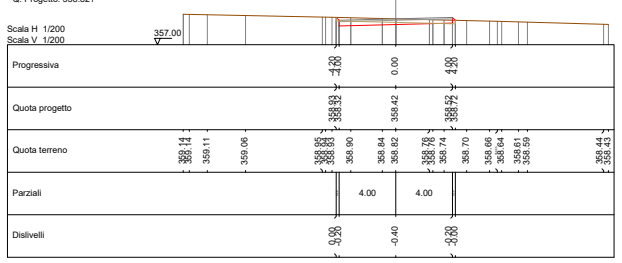
Scala H 1/200
Scala V 1/200
357.00
Progressiva
-4.20 -4.00 0.00 4.00 4.29
Quota progetto
358.93 358.32 358.42 358.52 358.92
Quota terreno
359.14 359.14 359.11 359.06 358.95 358.94 358.93 358.90 358.84 358.82 358.76 358.75 358.74 358.70 358.66 358.64 358.61 358.59 358.44 358.43
Parziali
4.00 4.00
Dislivelli
0.00 -0.50 -0.40 -0.20 0.00

Sezione: 14
Progressiva: 75.000
Q. Progetto: 358.575

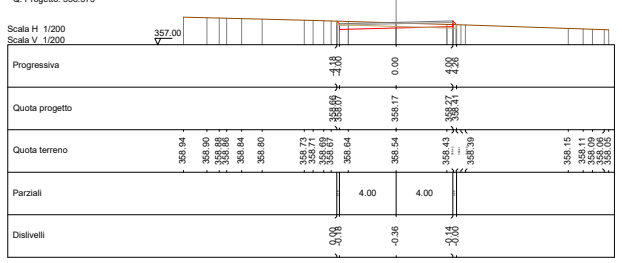
Scala H 1/200
Scala V 1/200
357.00
Progressiva
-4.18 -4.00 0.00 4.00 4.16
Quota progetto
358.69 358.07 358.17 358.27 358.41
Quota terreno
358.94 358.90 358.88 358.86 358.84 358.80 358.73 358.71 358.69 358.67 358.64 358.54 358.43 358.39 358.15 358.11 358.09 358.06 358.05
Parziali
4.00 4.00
Dislivelli
0.00 -0.18 -0.36 -0.14 0.00

Sezione: 15
Progressiva: 80.000
Q. Progetto: 358.328

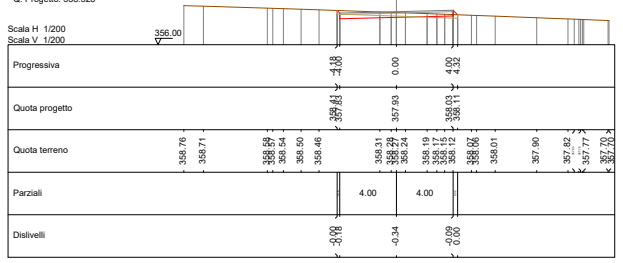
Scala H 1/200
Scala V 1/200
356.00
Progressiva
-4.18 -4.00 0.00 4.00 4.32
Quota progetto
358.41 357.83 357.93 358.03 358.11
Quota terreno
358.76 358.71 358.59 358.58 358.54 358.50 358.46 358.31 358.29 358.28 358.24 358.19 358.17 358.15 358.12 358.07 358.06 358.01 357.90 357.82 357.77 357.70 357.70
Parziali
4.00 4.00
Dislivelli
-0.00 -0.18 -0.34 -0.09 0.00

Sezione: 27
Progressiva: 135.000
Q. Progetto: 356.764

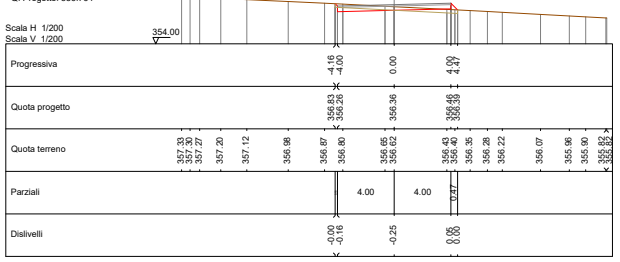
Scala H 1/200
Scala V 1/200
354.00
Progressiva
-4.16 -4.00 0.00 4.00 4.47
Quota progetto
356.83 356.26 356.36 356.46 356.39
Quota terreno
357.33 357.30 357.27 357.20 357.12 356.98 356.87 356.80 356.65 356.62 356.43 356.40 356.36 356.28 356.22 356.07 355.96 355.90 355.83 355.82
Parziali
4.00 4.00 0.47
Dislivelli
-0.00 -0.16 -0.25 0.05 0.00

Sezione: 28
Progressiva: 140.000
Q. Progetto: 356.685

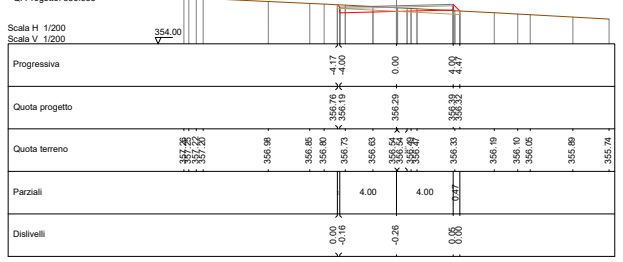
Scala H 1/200
Scala V 1/200
354.00
Progressiva
-4.17 -4.00 0.00 4.00 4.47
Quota progetto
356.76 356.19 356.29 356.39 356.32
Quota terreno
357.28 357.25 357.22 357.20 356.98 356.85 356.80 356.73 356.63 356.54 356.52 356.49 356.46 356.33 356.19 356.10 356.05 355.89 355.74
Parziali
4.00 4.00 0.47
Dislivelli
0.00 -0.16 -0.26 0.06 0.00

Sezione: 29
Progressiva: 145.000
Q. Progetto: 356.606

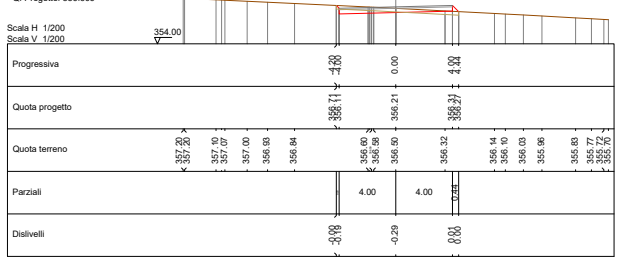
Scala H 1/200
Scala V 1/200
354.00
Progressiva
-4.20 -4.00 0.00 4.00 4.44
Quota progetto
356.71 356.11 356.21 356.31 356.27
Quota terreno
357.20 357.20 357.10 357.07 357.00 356.93 356.84 356.60 356.58 356.50 356.32 356.14 356.10 356.03 355.96 355.83 355.77 355.73 355.70
Parziali
4.00 4.00 0.44
Dislivelli
-0.00 -0.19 -0.29 0.01 0.00

Sezione: 30
Progressiva: 150.000
Q. Progetto: 356.529

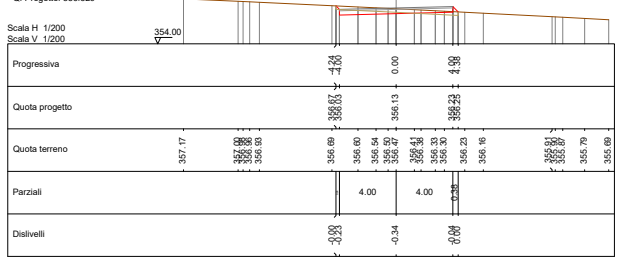
Scala H 1/200
Scala V 1/200
354.00
Progressiva
-4.24 -4.00 0.00 4.00 4.38
Quota progetto
356.67 356.03 356.13 356.23 356.22
Quota terreno
357.17 356.98 356.96 356.95 356.93 356.69 356.60 356.54 356.50 356.47 356.43 356.40 356.33 356.30 356.23 356.16 355.91 355.90 355.87 355.79 355.69
Parziali
4.00 4.00 0.38
Dislivelli
-0.00 -0.23 -0.34 -0.04 0.00

Sezione: 31
Progressiva: 155.000
Q. Progetto: 356.487

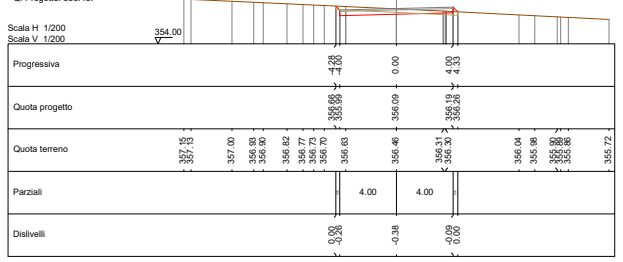
Scala H 1/200
Scala V 1/200
354.00
Progressiva
-4.28 -4.00 0.00 4.00 4.33
Quota progetto
356.66 355.99 356.09 356.19 356.20
Quota terreno
357.15 357.15 357.00 356.93 356.90 356.82 356.77 356.75 356.70 356.63 356.46 356.31 356.30 356.04 355.98 355.90 355.89 355.86 355.72
Parziali
4.00 4.00
Dislivelli
0.00 -0.26 -0.38 -0.09 0.00

Sezione: 43
Progressiva: 230.000
Q. Progetto: 358.271

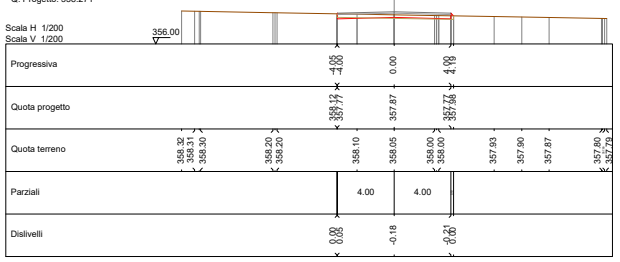
Scala H 1/200
Scala V 1/200
356.00
Progressiva
-4.06 -4.00 0.00 4.00 4.19
Quota progetto
358.12 357.77 357.87 357.77 357.98
Quota terreno
358.32 358.31 358.30 358.20 358.20 358.10 358.05 358.00 358.00 357.93 357.90 357.87 357.80 357.79
Parziali
4.00 4.00
Dislivelli
0.00 0.05 -0.18 -0.21 0.00

Sezione: 44
Progressiva: 231.318
Q. Progetto: 358.313

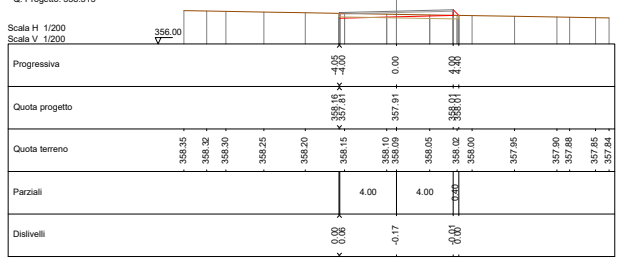
Scala H 1/200
Scala V 1/200
356.00
Progressiva
-4.05 -4.00 0.00 4.00 4.00
Quota progetto
358.16 357.81 357.91 358.01 358.01
Quota terreno
358.35 358.32 358.30 358.25 358.20 358.15 358.10 358.09 358.05 358.02 358.00 357.95 357.90 357.88 357.85 357.84
Parziali
4.00 4.00 0.00
Dislivelli
0.00 0.08 -0.17 -0.01 0.00

Sezione: 45
Progressiva: 234.114
Q. Progetto: 358.401

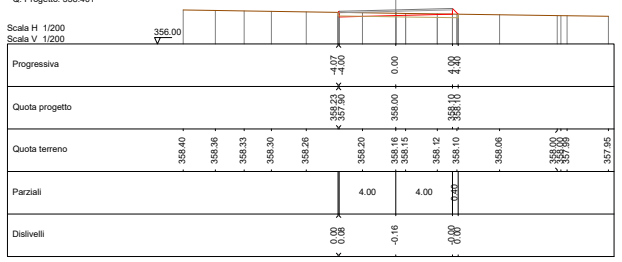
Scala H 1/200
Scala V 1/200
356.00
Progressiva
-4.07 -4.00 0.00 4.00 4.00
Quota progetto
358.23 357.90 358.00 358.10 358.10
Quota terreno
358.40 358.36 358.33 358.30 358.26 358.20 358.16 358.15 358.12 358.10 358.06 358.00 357.99 357.98 357.95
Parziali
4.00 4.00 0.00
Dislivelli
0.00 0.08 -0.16 -0.00 0.00

Sezione: 46
Progressiva: 235.000
Q. Progetto: 358.429

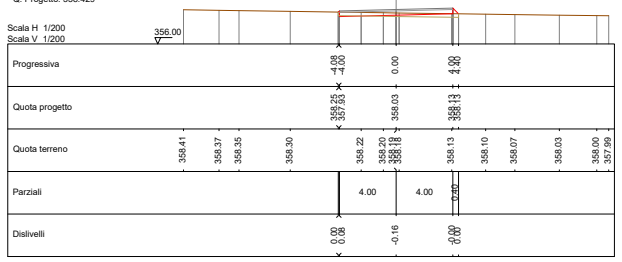
Scala H 1/200
Scala V 1/200
356.00
Progressiva
-4.08 -4.00 0.00 4.00 4.00
Quota progetto
358.25 357.93 358.03 358.13 358.13
Quota terreno
358.41 358.37 358.35 358.30 358.22 358.20 358.18 358.17 358.13 358.10 358.07 358.03 358.00 357.99
Parziali
4.00 4.00 0.00
Dislivelli
0.00 0.08 -0.16 -0.00 0.00

Sezione: 47
Progressiva: 236.911
Q. Progetto: 358.490

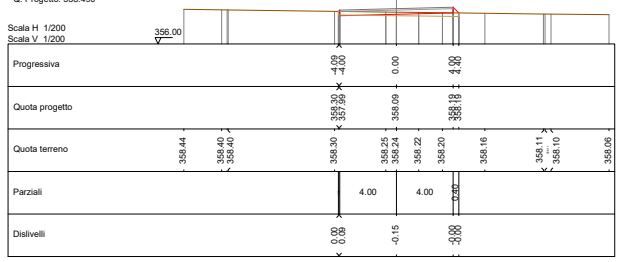
Scala H 1/200
Scala V 1/200
356.00
Progressiva
-4.09 -4.00 0.00 4.00 4.00
Quota progetto
358.30 357.99 358.09 358.19 358.19
Quota terreno
358.44 358.40 358.40 358.30 358.25 358.24 358.22 358.20 358.16 358.11 358.10 358.06
Parziali
4.00 4.00 0.00
Dislivelli
0.00 0.08 -0.15 -0.00 0.00

Sezione: 59
Progressiva: 305.000
Q. Progetto: 361.634

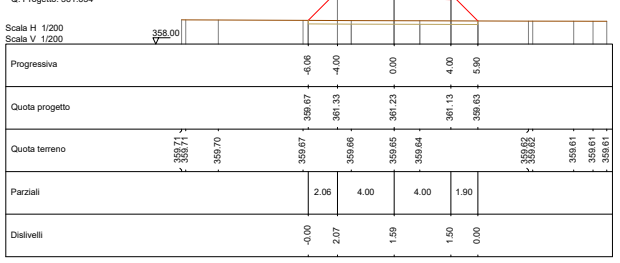
Scala H 1/200
Scala V 1/200
358.00
Progressiva
-6.06 -4.00 0.00 4.00 5.90
Quota progetto
359.67 361.33 361.23 361.13 359.63
Quota terreno
359.71 359.71 359.70 359.67 359.66 359.65 359.64 359.62 359.62 359.61 359.61
Parziali
2.06 4.00 4.00 1.90
Dislivelli
-0.00 2.07 1.59 1.50 0.00

Sezione: 60
Progressiva: 310.000
Q. Progetto: 361.806

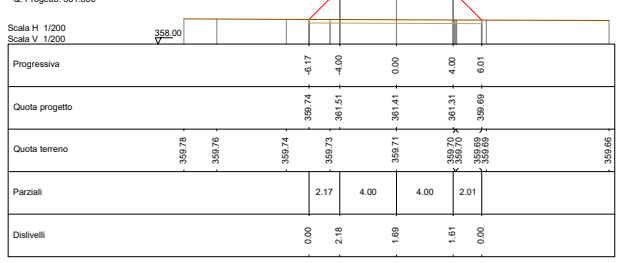
Scala H 1/200
Scala V 1/200
358.00
Progressiva
-6.17 -4.00 0.00 4.00 6.01
Quota progetto
359.74 361.51 361.41 361.31 359.69
Quota terreno
359.78 359.76 359.74 359.73 359.71 359.70 359.70 359.69 359.69 359.66
Parziali
2.17 4.00 4.00 2.01
Dislivelli
0.00 2.18 1.69 1.61 0.00

Sezione: 61
Progressiva: 315.000
Q. Progetto: 361.933

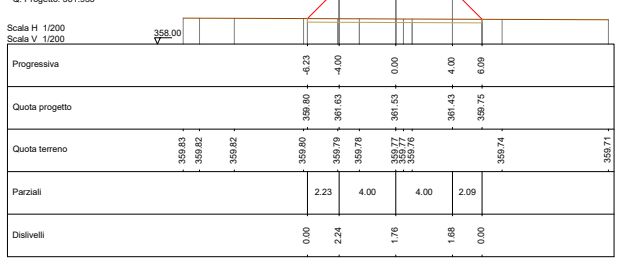
Scala H 1/200
Scala V 1/200
358.00
Progressiva
-6.23 -4.00 0.00 4.00 6.09
Quota progetto
359.80 361.63 361.53 361.43 359.75
Quota terreno
359.83 359.82 359.82 359.80 359.79 359.78 359.77 359.77 359.76 359.74 359.71
Parziali
2.23 4.00 4.00 2.09
Dislivelli
0.00 2.24 1.76 1.68 0.00

Sezione: 62
Progressiva: 320.000
Q. Progetto: 362.049

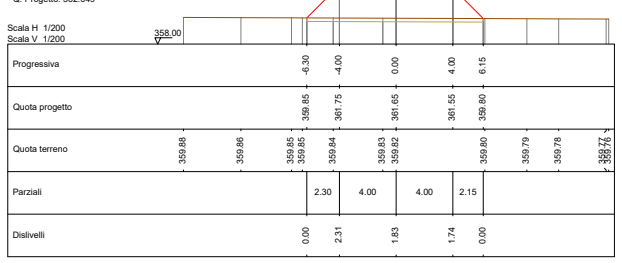
Scala H 1/200
Scala V 1/200
358.00
Progressiva
-6.30 -4.00 0.00 4.00 6.15
Quota progetto
359.85 361.75 361.65 361.55 359.80
Quota terreno
359.88 359.86 359.85 359.85 359.84 359.83 359.82 359.80 359.79 359.78 359.77 359.76
Parziali
2.30 4.00 4.00 2.15
Dislivelli
0.00 2.31 1.83 1.74 0.00

Sezione: 63
Progressiva: 325.000
Q. Progetto: 362.164

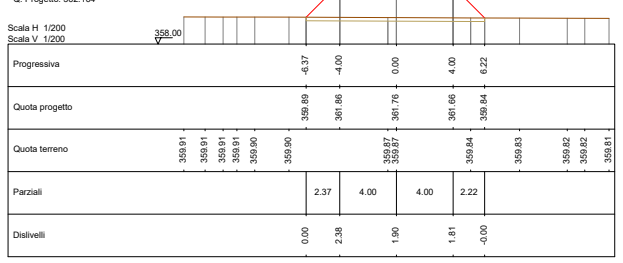
Scala H 1/200
Scala V 1/200
358.00
Progressiva
-6.37 -4.00 0.00 4.00 6.22
Quota progetto
359.89 361.86 361.76 361.66 359.84
Quota terreno
359.91 359.91 359.91 359.90 359.90 359.87 359.87 359.84 359.83 359.82 359.82 359.81
Parziali
2.37 4.00 4.00 2.22
Dislivelli
0.00 2.38 1.90 1.81 -0.00

Sezione: 75
Progressiva: 370.000
Q. Progetto: 362.772

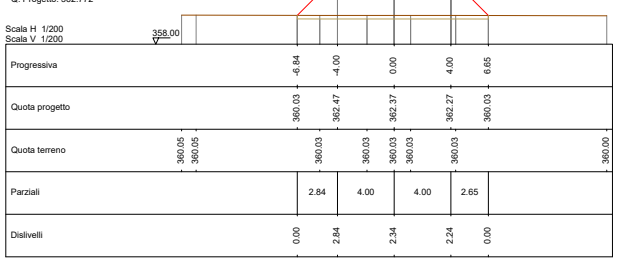
Scala H 1/200
Scala V 1/200
358.00
Progressiva
-6.84 -4.00 0.00 4.00 6.65
Quota progetto
360.03 362.47 362.37 362.27 360.03
Quota terreno
360.05 360.05 360.03 360.03 360.03 360.03 360.03 360.03 360.00
Parziali
2.84 4.00 4.00 2.65
Dislivelli
0.00 2.84 2.34 2.24 0.00

Sezione: 76
Progressiva: 371.789
Q. Progetto: 362.777

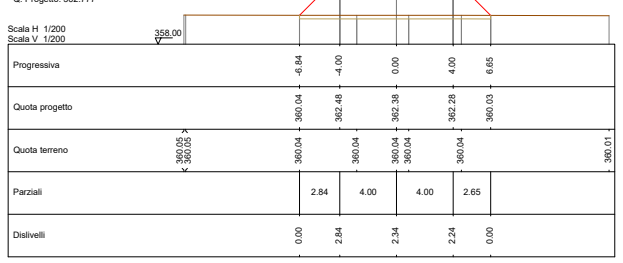
Scala H 1/200
Scala V 1/200
358.00
Progressiva
-6.84 -4.00 0.00 4.00 6.65
Quota progetto
360.04 362.48 362.38 362.28 360.03
Quota terreno
360.05 360.05 360.04 360.04 360.04 360.04 360.04 360.01
Parziali
2.84 4.00 4.00 2.65
Dislivelli
0.00 2.84 2.34 2.24 0.00

Sezione: 77
Progressiva: 375.000
Q. Progetto: 362.787

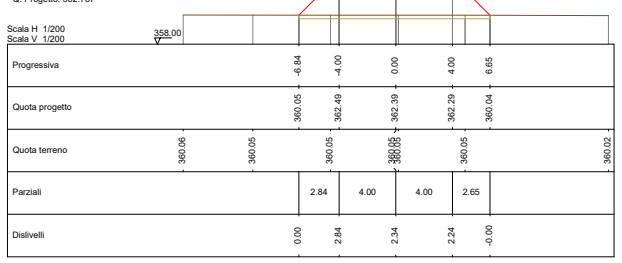
Scala H 1/200
Scala V 1/200
358.00
Progressiva
-6.84 -4.00 0.00 4.00 6.65
Quota progetto
360.05 362.49 362.39 362.29 360.04
Quota terreno
360.06 360.05 360.05 360.05 360.05 360.05 360.02
Parziali
2.84 4.00 4.00 2.65
Dislivelli
0.00 2.84 2.34 2.24 -0.00

Sezione: 78
Progressiva: 380.000
Q. Progetto: 362.801

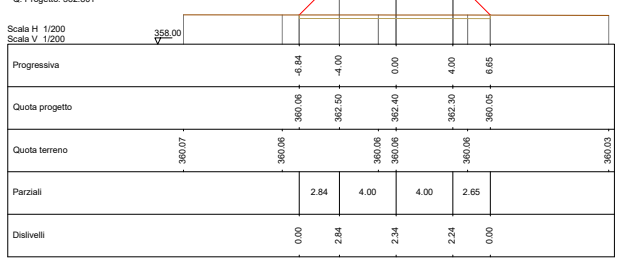
Scala H 1/200
Scala V 1/200
358.00
Progressiva
-6.84 -4.00 0.00 4.00 6.65
Quota progetto
360.06 362.50 362.40 362.30 360.05
Quota terreno
360.07 360.06 360.06 360.06 360.06 360.03
Parziali
2.84 4.00 4.00 2.65
Dislivelli
0.00 2.84 2.34 2.24 0.00

Sezione: 79
Progressiva: 385.000
Q. Progetto: 362.815

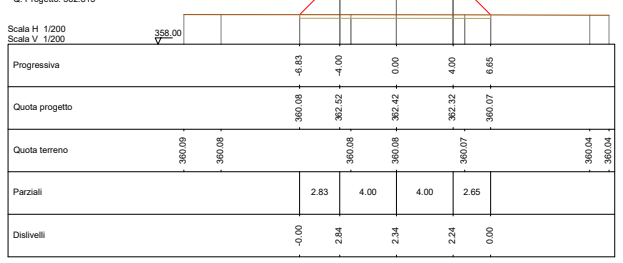
Scala H 1/200
Scala V 1/200
358.00
Progressiva
-6.83 -4.00 0.00 4.00 6.65
Quota progetto
360.08 362.52 362.42 362.32 360.07
Quota terreno
360.09 360.08 360.08 360.08 360.08 360.07 360.04 360.04
Parziali
2.83 4.00 4.00 2.65
Dislivelli
-0.00 2.84 2.34 2.24 0.00

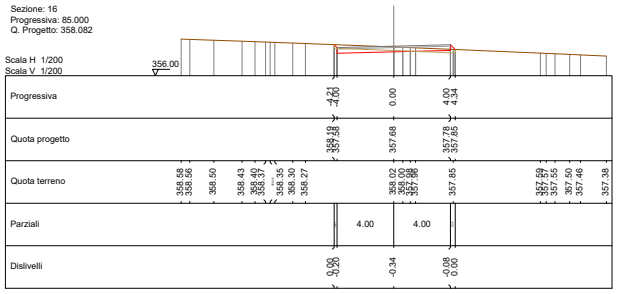
Sezione: 16
Progressiva: 85.000
Q. Progetto: 358.082

Scala H 1/200
Scala V 1/200
356.00
Progressiva
Quota progetto
Quota terreno
Parziali
Dislivelli

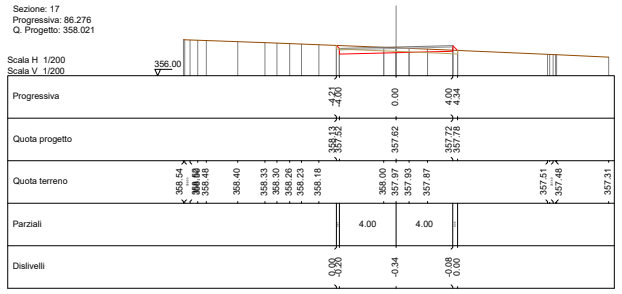
Sezione: 17
Progressiva: 86.276
Q. Progetto: 358.021

Scala H 1/200
Scala V 1/200
356.00
Progressiva
Quota progetto
Quota terreno
Parziali
Dislivelli

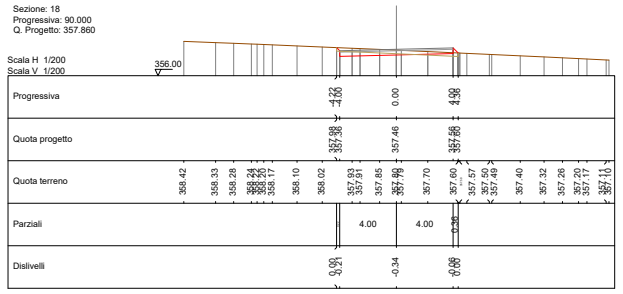
Sezione: 18
Progressiva: 90.000
Q. Progetto: 357.860

Scala H 1/200
Scala V 1/200
356.00
Progressiva
Quota progetto
Quota terreno
Parziali
Dislivelli

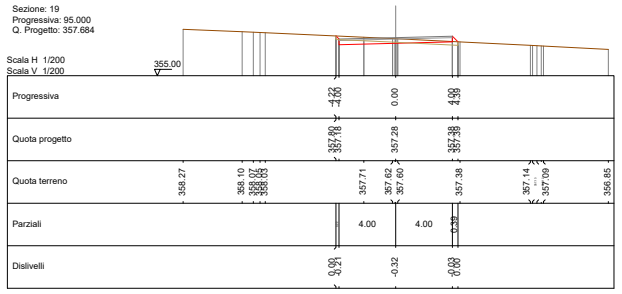
Sezione: 19
Progressiva: 95.000
Q. Progetto: 357.684

Scala H 1/200
Scala V 1/200
355.00
Progressiva
Quota progetto
Quota terreno
Parziali
Dislivelli

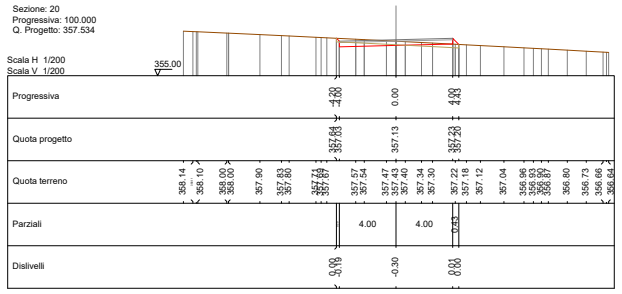
Sezione: 20
Progressiva: 100.000
Q. Progetto: 357.534

Scala H 1/200
Scala V 1/200
355.00
Progressiva
Quota progetto
Quota terreno
Parziali
Dislivelli

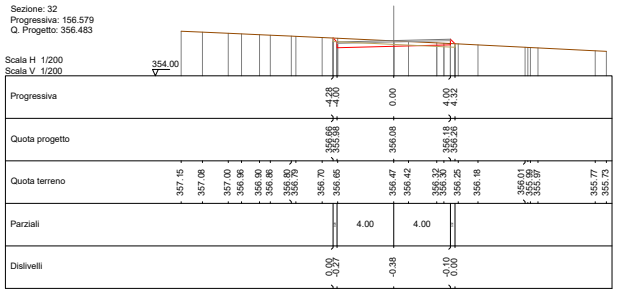
Sezione: 32
Progressiva: 156.579
Q. Progetto: 356.483

Scala H 1/200
Scala V 1/200
354.00
Progressiva
Quota progetto
Quota terreno
Parziali
Dislivelli

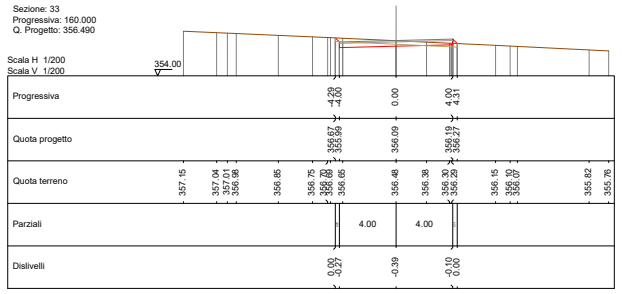
Sezione: 33
Progressiva: 160.000
Q. Progetto: 356.490

Scala H 1/200
Scala V 1/200
354.00
Progressiva
Quota progetto
Quota terreno
Parziali
Dislivelli

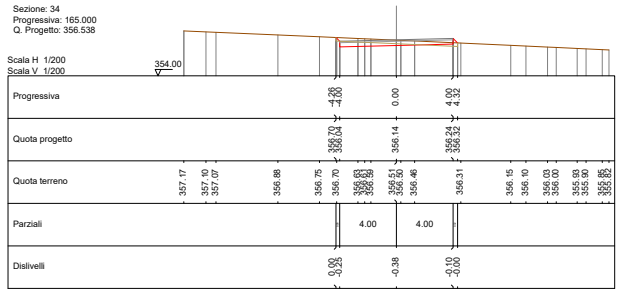
Sezione: 34
Progressiva: 165.000
Q. Progetto: 356.538

Scala H 1/200
Scala V 1/200
354.00
Progressiva
Quota progetto
Quota terreno
Parziali
Dislivelli

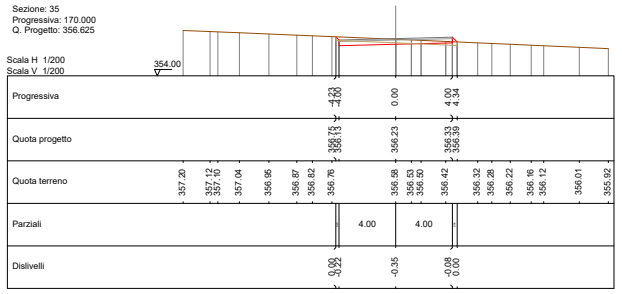
Sezione: 35
Progressiva: 170.000
Q. Progetto: 356.625

Scala H 1/200
Scala V 1/200
354.00
Progressiva
Quota progetto
Quota terreno
Parziali
Dislivelli

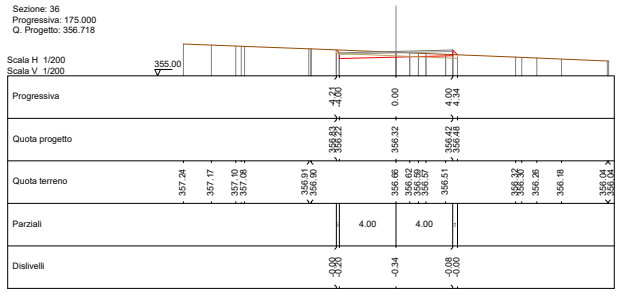
Sezione: 36
Progressiva: 175.000
Q. Progetto: 356.718

Scala H 1/200
Scala V 1/200
355.00
Progressiva
Quota progetto
Quota terreno
Parziali
Dislivelli

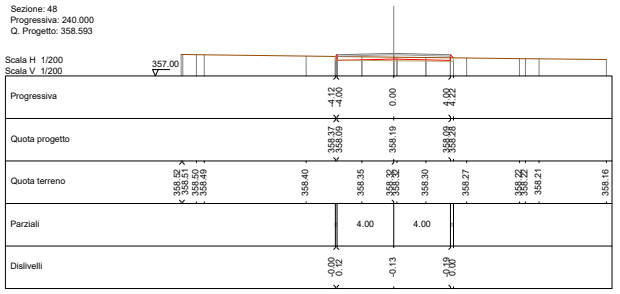
Sezione: 48
Progressiva: 240.000
Q. Progetto: 358.593

Scala H 1/200
Scala V 1/200
357.00
Progressiva
Quota progetto
Quota terreno
Parziali
Dislivelli

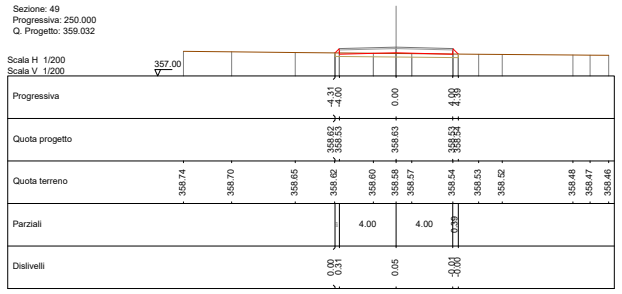
Sezione: 49
Progressiva: 250.000
Q. Progetto: 359.032

Scala H 1/200
Scala V 1/200
357.00
Progressiva
Quota progetto
Quota terreno
Parziali
Dislivelli

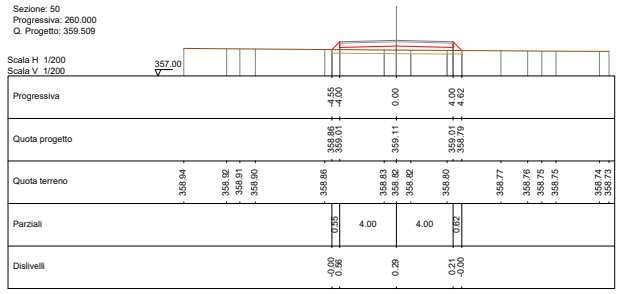
Sezione: 50
Progressiva: 260.000
Q. Progetto: 359.509

Scala H 1/200
Scala V 1/200
357.00
Progressiva
Quota progetto
Quota terreno
Parziali
Dislivelli

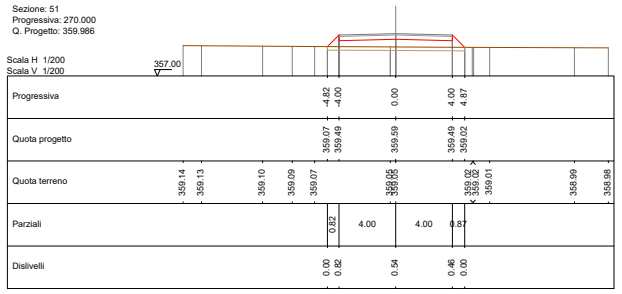
Sezione: 51
Progressiva: 270.000
Q. Progetto: 359.986

Scala H 1/200
Scala V 1/200
357.00
Progressiva
Quota progetto
Quota terreno
Parziali
Dislivelli

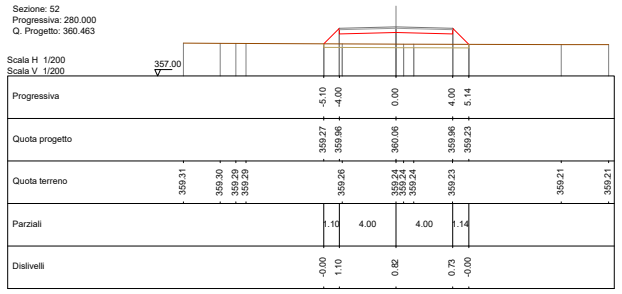
Sezione: 52
Progressiva: 280.000
Q. Progetto: 360.463

Scala H 1/200
Scala V 1/200
357.00
Progressiva
Quota progetto
Quota terreno
Parziali
Dislivelli

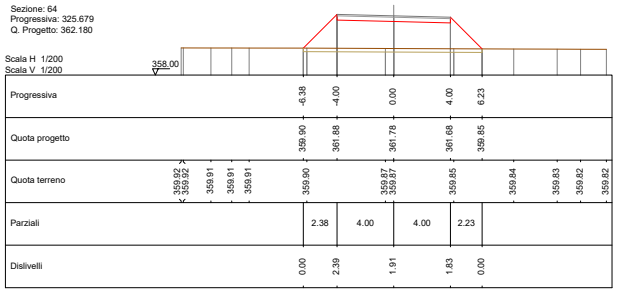
Sezione: 64
Progressiva: 325.679
Q. Progetto: 362.180

Scala H 1/200
Scala V 1/200
358.00
Progressiva
Quota progetto
Quota terreno
Parziali
Dislivelli

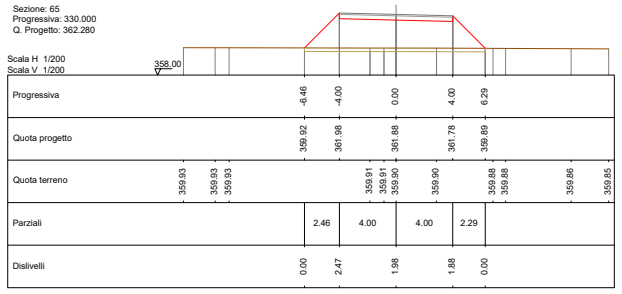
Sezione: 65
Progressiva: 330.000
Q. Progetto: 362.280

Scala H 1/200
Scala V 1/200
358.00
Progressiva
Quota progetto
Quota terreno
Parziali
Dislivelli

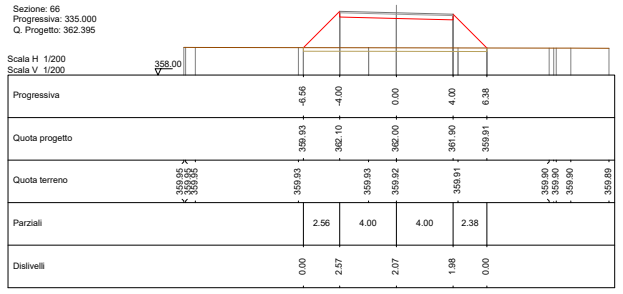
Sezione: 66
Progressiva: 335.000
Q. Progetto: 362.395

Scala H 1/200
Scala V 1/200
358.00
Progressiva
Quota progetto
Quota terreno
Parziali
Dislivelli

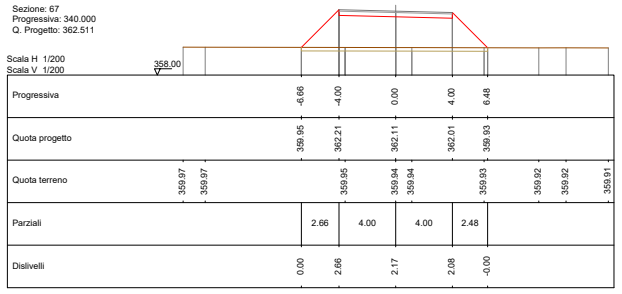
Sezione: 67
Progressiva: 340.000
Q. Progetto: 362.511

Scala H 1/200
Scala V 1/200
358.00
Progressiva
Quota progetto
Quota terreno
Parziali
Dislivelli

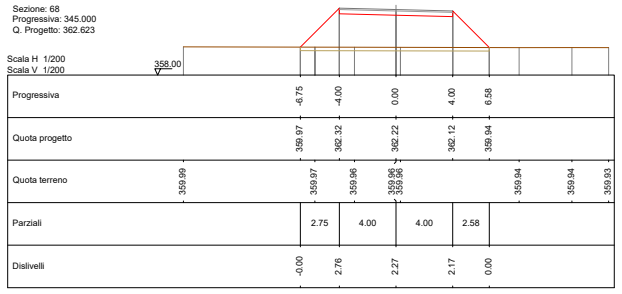
Sezione: 68
Progressiva: 345.000
Q. Progetto: 362.623

Scala H 1/200
Scala V 1/200
358.00
Progressiva
Quota progetto
Quota terreno
Parziali
Dislivelli

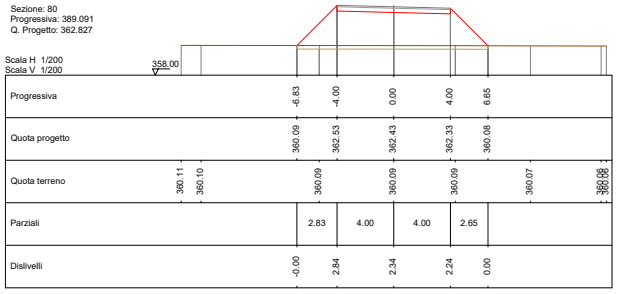
Sezione: 80
Progressiva: 389.091
Q. Progetto: 362.827

Scala H 1/200
Scala V 1/200
358.00
Progressiva
Quota progetto
Quota terreno
Parziali
Dislivelli

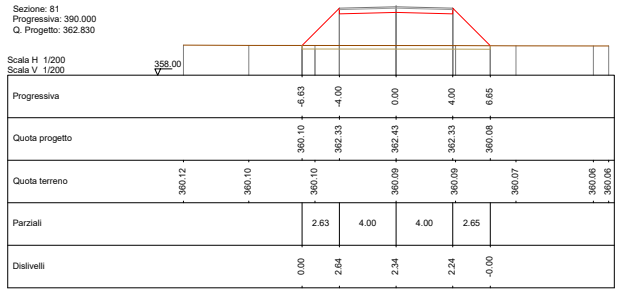
Sezione: 81
Progressiva: 390.000
Q. Progetto: 362.830

Scala H 1/200
Scala V 1/200
358.00
Progressiva
Quota progetto
Quota terreno
Parziali
Dislivelli

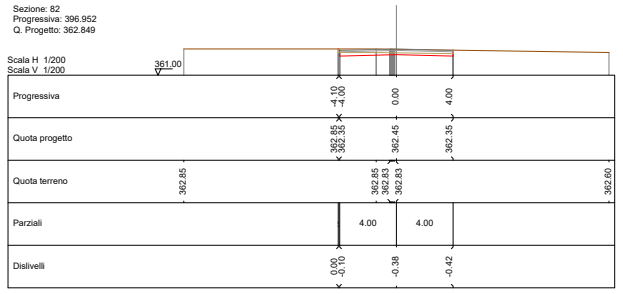
Sezione: 82
Progressiva: 396.952
Q. Progetto: 362.849

Scala H 1/200
Scala V 1/200
361.00
Progressiva
Quota progetto
Quota terreno
Parziali
Dislivelli

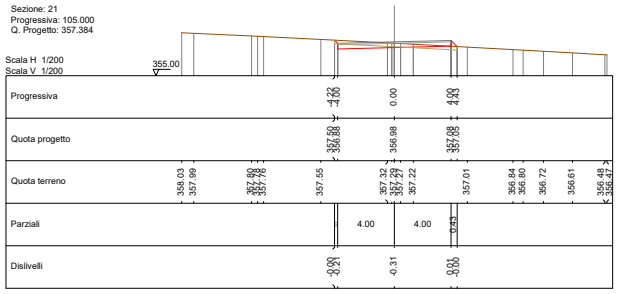
Sezione: 21
Progressiva: 105.000
Q. Progetto: 357.384
Scala H 1/200
Scala V 1/200
355.00
Progressiva -4.22 -4.00 0.00 4.00 4.43
Quota progetto 357.50 356.88 356.98 357.08 357.05
Quota terreno 358.03 357.99 357.80 357.78 357.76 357.55 357.32 357.29 357.27 357.22 357.01 356.84 356.80 356.72 356.61 356.48 356.47
Parziali 4.00 4.00 0.43
Dislivelli -0.00 -0.21 -0.31 0.01 -0.00

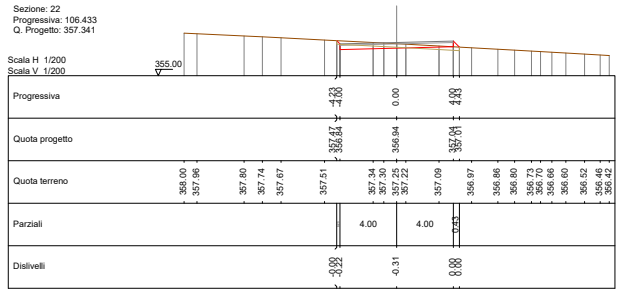
Sezione: 22
Progressiva: 106.433
Q. Progetto: 357.341
Scala H 1/200
Scala V 1/200
355.00
Progressiva -4.23 -4.00 0.00 4.00 4.43
Quota progetto 357.47 356.84 356.94 357.04 357.01
Quota terreno 358.00 357.96 357.80 357.74 357.67 357.51 357.34 357.30 357.25 357.22 357.09 356.97 356.86 356.80 356.73 356.70 356.66 356.60 356.52 356.46 356.42
Parziali 4.00 4.00 0.43
Dislivelli -0.00 -0.22 -0.31 0.00 0.00

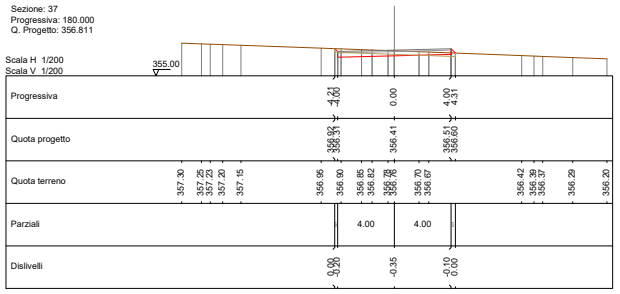
Sezione: 37
Progressiva: 180.000
Q. Progetto: 356.811
Scala H 1/200
Scala V 1/200
355.00
Progressiva -4.21 -4.00 0.00 4.00 4.31
Quota progetto 356.92 356.31 356.41 356.51 356.60
Quota terreno 357.30 357.25 357.23 357.20 357.15 356.95 356.90 356.85 356.82 356.78 356.76 356.70 356.67 356.42 356.39 356.37 356.29 356.20
Parziali 4.00 4.00
Dislivelli 0.00 -0.20 -0.35 -0.10 0.00

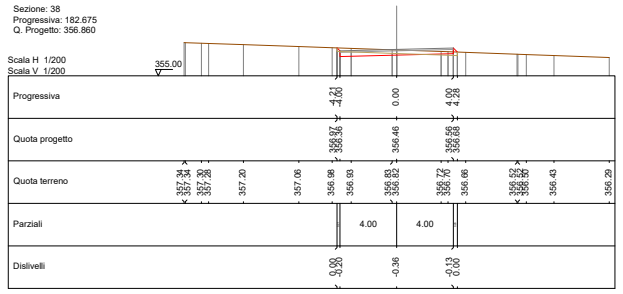
Sezione: 38
Progressiva: 182.675
Q. Progetto: 356.860
Scala H 1/200
Scala V 1/200
355.00
Progressiva -4.21 -4.00 0.00 4.00 4.28
Quota progetto 356.97 356.36 356.46 356.56 356.68
Quota terreno 357.34 357.34 357.30 357.28 357.20 357.06 356.98 356.93 356.83 356.82 356.72 356.70 356.66 356.52 356.52 356.50 356.43 356.29
Parziali 4.00 4.00
Dislivelli 0.00 -0.20 -0.36 -0.13 0.00

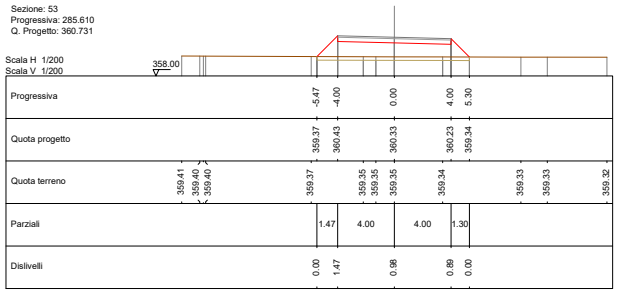
Sezione: 53
Progressiva: 285.610
Q. Progetto: 360.731
Scala H 1/200
Scala V 1/200
358.00
Progressiva -5.47 -4.00 0.00 4.00 5.30
Quota progetto 359.37 360.43 360.33 360.23 359.34
Quota terreno 359.41 359.40 359.40 359.37 359.35 359.35 359.35 359.34 359.33 359.33 359.32
Parziali 1.47 4.00 4.00 1.30
Dislivelli 0.00 1.47 0.98 0.89 0.00

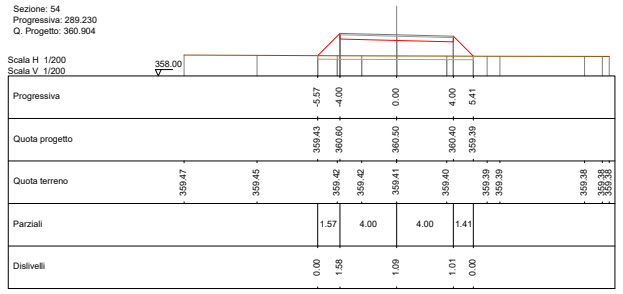
Sezione: 54
Progressiva: 289.230
Q. Progetto: 360.904
Scala H 1/200
Scala V 1/200
358.00
Progressiva -5.57 -4.00 0.00 4.00 5.41
Quota progetto 359.43 360.60 360.50 360.40 359.39
Quota terreno 359.47 359.45 359.42 359.42 359.41 359.40 359.39 359.39 359.38 359.38 359.38
Parziali 1.57 4.00 4.00 1.41
Dislivelli 0.00 1.58 1.09 1.01 0.00

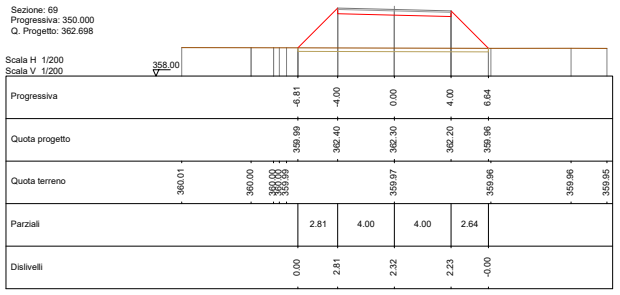
Sezione: 69
Progressiva: 350.000
Q. Progetto: 362.698
Scala H 1/200
Scala V 1/200
358.00
Progressiva -6.81 -4.00 0.00 4.00 6.64
Quota progetto 359.99 362.40 362.30 362.20 359.96
Quota terreno 360.01 360.00 360.00 360.00 359.99 359.97 359.96 359.96 359.95
Parziali 2.81 4.00 4.00 2.64
Dislivelli 0.00 2.81 2.32 2.23 -0.00

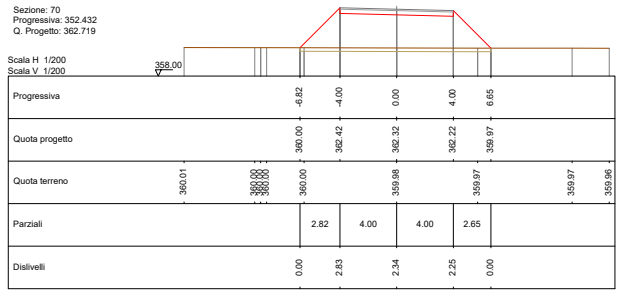
Sezione: 70
Progressiva: 352.432
Q. Progetto: 362.719
Scala H 1/200
Scala V 1/200
358.00
Progressiva -6.82 -4.00 0.00 4.00 6.65
Quota progetto 360.00 362.42 362.32 362.22 359.97
Quota terreno 360.01 360.00 360.00 360.00 360.00 359.98 359.97 359.97 359.96
Parziali 2.82 4.00 4.00 2.65
Dislivelli 0.00 2.83 2.34 2.25 0.00

PLANIMETRIA DI INQUADRAMENTO GENERALE - Scala 1:1.000



LEGENDA

SIMBOLO	DESCRIZIONE
🟩	Futura Stazione Elettrica (SE) RTN 150/36 kV
▥	Scarpata in rilevato
▥	Scarpata in scavo
〰	Viabilità di accesso alla stazione

TABELLA RIASSUNTIVA MOVIMENTI TERRA

RIEPILOGO MOVIMENTI TERRA			
SCAVI			
S.1	Scotico per viabilità nuova ralizzazione	m³	1.084
S.2	Scotico per area Stazione elettrica	m³	7962
S.3	Scavi per area stazione elettrica	m³	42.791
S.4	Scavi per viabilità nuova realizzazione	m³	229
S.5	Scavi per condotte e regimazione idrica	m³	1.814
S.6	Scavi per fondamenta dei sostegni	m³	120
	Totale materiale scavato	**m³**	**54.000**
RIUTILIZZO IN SITO			
R.1	Riutilizzo in sito per rilevato stazione elettrica	m³	41.972
R.2	Riutilizzo in sito per rilevato viabilità nuova realizzazione	m³	3.012
R.3	Riutilizzo in sito per rimodellamenti morfologici e ripristini	m³	9.016
	Totale materiale riutilizzato in cantiere	**m³**	**54.000**
	Terre e rocce in esubero o da reperire rispetto ai fabbisogni del cantiere	**m³**	**0**

REGIONE SARDEGNA
Città Metropolitana di Cagliari
COMUNE DI GENONI

PROGETTO OPERE DI RETE
FUTURA STAZIONE ELETTRICA RTN A 150/36 kV SU LINEE "TALORO - VILLASOR" E "TALORO - TUILI"

Oggetto	PIANO TECNICO DELLE OPERE	Cod.elab.	IN-GE-SE-T26b
Titolo	**STUDIO PLANOALTIMETRICO DELLA STRADA DI ACCESSO**	scala	1:200 - 1:1.000

Data	Rev.	Descrizione	Eseg.	Contr.	Appr.
Luglio 2024	0	Modifiche richieste da Terna	FM	GF	IN

A cura di:
I.A.T. Consulenza e progetti S.r.l.
Dott. Ing. Giuseppe Frongia

Gruppo di lavoro:
Ing. Giuseppe Frongia
(coordinatore e responsabile)
Ing. Enrica Batzella
Ing. Paolo Desogus
Dott. Pian. Terr. Veronica Fais
Dott. Fabio Mancosu
Dott. Ing. Fabrizio Murru
Ing. Elisa Roych
Ing. Marco Utzeri
Dott. Geol. Maria Francesca Lobina

Progettazione:
Dott. Ing. Giuseppe Frongia

ORDINE INGEGNERI PROVINCIA CAGLIARI
N. 3453 Dott. Ing. Giuseppe Frongia

iat CONSULENZA E PROGETTI
www.iatprogetti.it

Committente:
Inergia S.p.A.
Viale Cola D'Amatrice,1 63100 Ascoli Piceno (AP)
info@inergia.it

A0	IN-GE-SE-T26_Studio planoaltimetrico della strada di accesso	IN-GE-SE-T26b_Studio planoaltimetrico della strada di accesso	2022/0342
Formato	File origine	File di stampa	Codice pratica

Elaborazioni: I.A.T. Consulenza e progetti S.r.l. con socio unico - Via Michele Giua s.n.c. ZI CACIP , 09122 Cagliari, Tel./Fax +39.070.658297

Disegni, calcoli, specifiche e tutte le altre informazioni contenute nel presente documento sono di proprieta' della I.A.T. Consulenza e progetti s.r.l. Al ricevimento di questo documento la stessa diffida pertanto di riprodurlo, in tutto o in parte, e di rivelarne il contenuto in assenza di esplicita autorizzazione.