



Regione Puglia



Provincia di Taranto

Comittente: **CASWIND S.R.L.**
Piazza Europa, 14
87100 Cosenza (CS) - Italy
Tel. centralino +39 0984 408808

Documento: **PROGETTO DEFINITIVO**

Titolo del Progetto: **PARCO EOLICO "CASTELLANETA"**

Elaborato: **Carta del rischio alluvioni - PGRA 1 di 2**










PROGETTO	DISCIPLINA	AMBITO	TIPO ELABORATO	PROGRESSIVO	SCALA
E-CAS	A	-	VC	39	1:10.000

NOME FILE: **E-CAS-A-VC-39_Carta_del_rischio_alluvioni_PGRA_1_di_2.pdf**

Progettazione: **Gemsa**

inide Dott. Geol. Gian Vito Graziano

Rev.	Data Revisione	Disegnazione Revisione	Redatto	Controllato	Approvato
00	SETTEMBRE 2024	PRIMA EMISSIONE	IRIDE SRL	GEMSA PRO	CASWIND

-  Torri in progetto
 -  Cavidotto MT
 -  Cavidotto AT
 -  Stazione Elettrica TERNA
 -  Stazione Elettrica Utenza
- PGRA - Rischio alluvione
(fonte: ADB Appennino Meridionale)
-  R 1
 -  R 2
 -  R 3
 -  R 4