









**LEGENDA**


**Progetto**

-  Aerogeneratori di progetto
-  Area SE
-  Area SET
-  Cavo AT
-  Cavidotto MT

**Limiti amministrativi**

-  Limiti amministrativi comunali
-  Limiti amministrativi regionali

**Reticolo idrografico**

-  Reticolo idrografico - Unit of Management Regione Puglia

Fonti:  
 Geoportale Nazionale, Confini amministrativi 2024, formato shapefile;  
 Autorità di Bacino Distrettuale dell'Appennino Meridionale, UoM Regionale Puglia e interregionale Ofanto, Aggiornamento dicembre 2023, formato shapefile.



Committente: **CAST WIND S.R.L.**  
 Piazza Europa, 14  
 87100 Cosenza (CS) - Italy  
 Tel. centralino + 39 0984 408606

Documento: **PROGETTO DEFINITIVO**

Titolo del Progetto: **PARCO EOLICO "CASTELLANETA"**

Elaborato: **CARTA DEL RETICOLO IDROGRAFICO**  
 CODICE PRATICA: **XHY1E7**

PROGETTO	DISCIPLINA	AMBITO	TIPO ELABORATO	PROGRESSIVO	SCALA
E-CAS	A	-	VC	10	1:50.000

NOME FILE: **E-CAS-A-VC-10\_Carta\_del\_reticolo\_idrografico.pdf**

Progettazione:




Ing. Mauro Di Prete

Rev.	Data Revisione	Descrizione Revisione	Redatto	Controllato	Approvato
00	SETTEMBRE 2024	PRIMA EMISSIONE	IRIDE SRL	GEMSA PRO	CAST WIND