


Regione
Puglia



Provincia di
Taranto



Committente:

CAST WIND S.R.L
Piazza Europa, 14
87100 Cosenza (CS) - Italy
Tel. centralino + 39 0984 408606

Documento:

PROGETTO DEFINITIVO

Titolo del Progetto:

PARCO EOLICO "CASTELLANETA"

Elaborato:

Sezione Trasversale Asse C09

CODICE PRATICA

XHYY1E7

PROGETTO	DISCIPLINA	AMBITO	TIPO ELABORATO	PROGRESSIVO	SCALA
E_CAS	P	VB	SZ	09	1:200

NOME FILE:

E_CAS_P_VB_SZ_09_Sezione_Trasversale_Asse_C09

Progettazione:



Ing. Saverio Pagliuso


Ing. Mario Francesco Perri

Ing. Giorgio Salatino

Rev:	Data Revisione	Descrizione Revisione	Redatto	Controllato	Approvato
00	MAGGIO 2024	PRIMA EMISSIONE	ES	GEMSA PRO	CAST WIND S.R.L.

SOVRASTRUTTURA STRADALE	
CASSONETTO	38,500m
MANUFATTI	
SCAVO PER PIATTAFORMA	14,577 m ²
AREA DI SCAVO	38,500m

SEZIONE N.: 1
 QT. PROGETTO: 49,275
 DIST.PROG.: 0,000
 DIST.SUCC.: 25,000



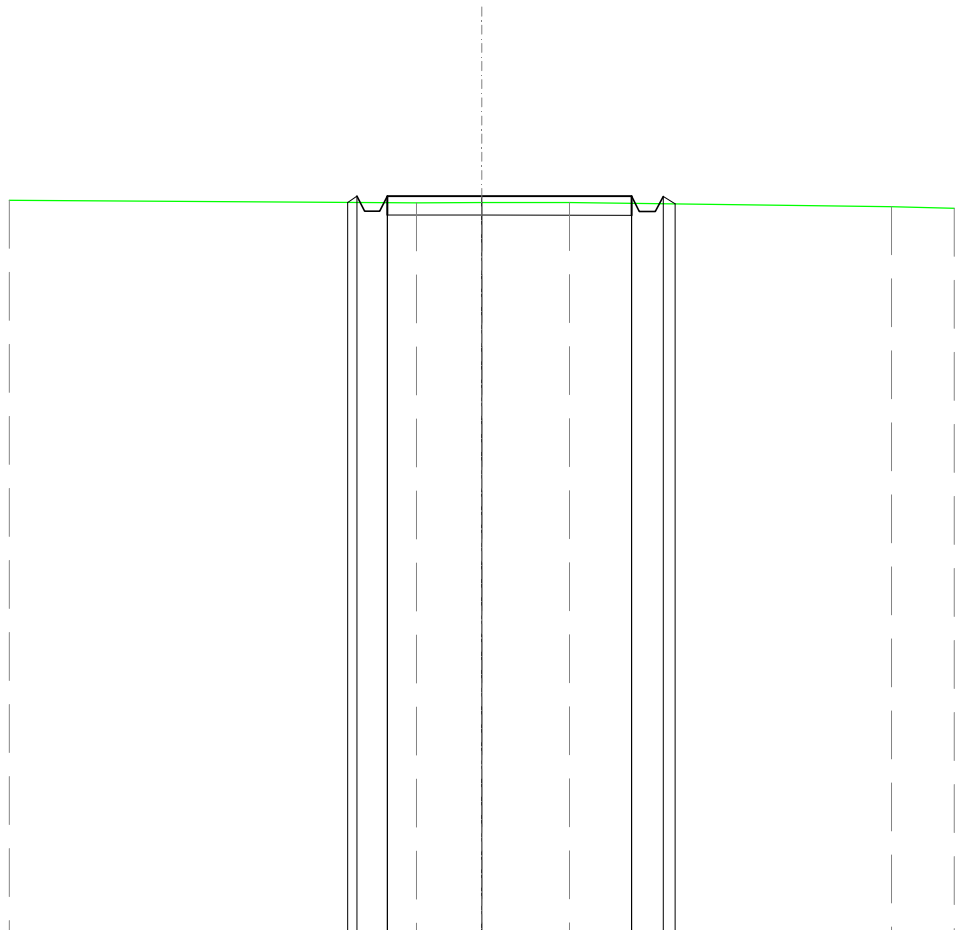
SCALA 1:200

QT.RIF. 26,150

QUOTE TERRENO	49,41	49,35		49,19		48,96		48,84
DIST.PARZIALI TERRENO	4,08		8,42		18,08		13,92	
QUOTE PROGETTO		-49,34	-49,33	-49,31	-49,27			-48,99
DIST. PARZIALI PROGETTO								

SCAVI E BONIFICHE	
FOSSO	0,228 m ²
SOVRASTRUTTURA STRADALE	
CASSONETTO	6,461 m
MANUFATTI	
SCAVO PER PIATTAFORMA	2,108 m ²
RILEVATO PER SCARPATE	0,085 m ²
AREA DI SCAVO	7,727 m

SEZIONE N.: 2
 QT. PROGETTO: 49,494
 DIST.PROG.: 25,000
 DIST.PREC.: 25,000
 DIST.SUCC.: 25,000



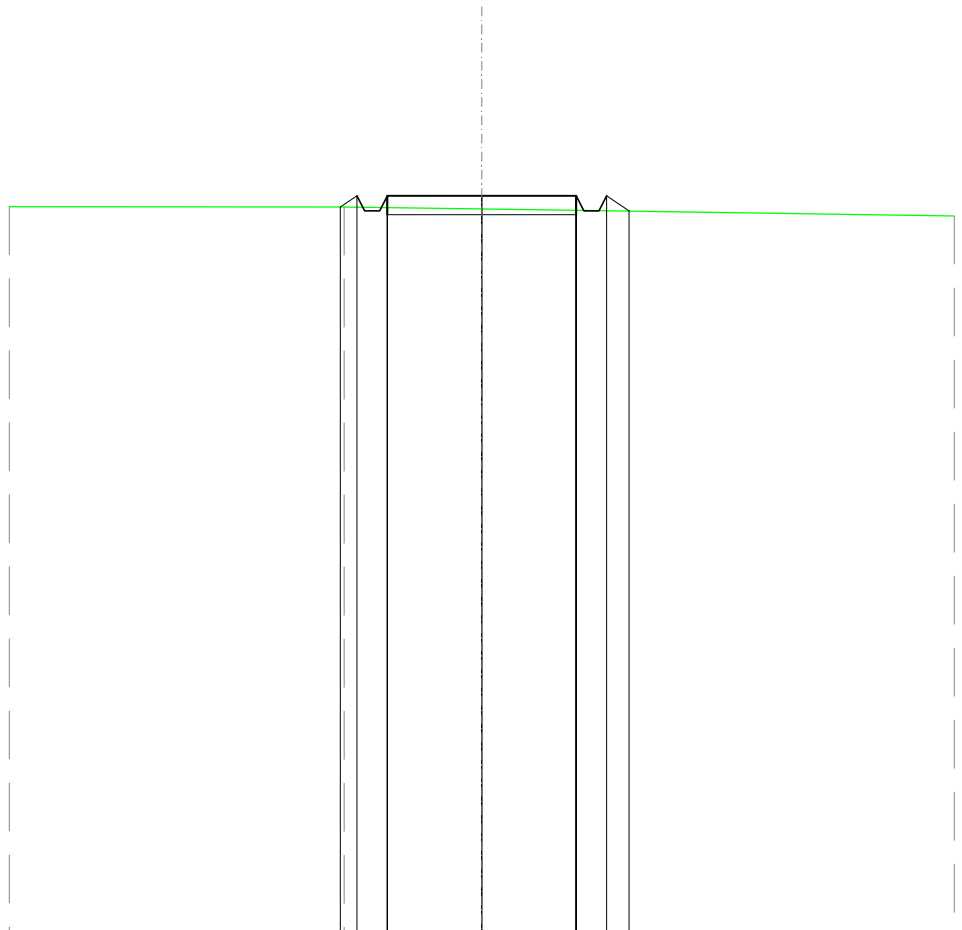
SCALA 1:200

QT.RIF. 30,000

QUOTE TERRENO		49,32	49,32	49,33		49,21
DIST.PARZIALI TERRENO		1,73	2,32		8,51	
QUOTE PROGETTO		49,33 49,49 49,09 49,49	49,49		49,49 49,09 49,09 49,49	49,29
DIST. PARZIALI PROGETTO			6,46			

SCAVI E BONIFICHE	
FOSSO	0,048 m ²
SOVRASTRUTTURA STRADALE	
CASSONETTO	5,000 m
MANUFATTI	
SCAVO PER PIATTAFORMA	0,784 m ²
RILEVATO PER SCARPATE	0,305 m ²
AREA DI SCAVO	5,909 m

SEZIONE N.: 3
 QT. PROGETTO: 49,500
 DIST.PROG.: 50,000
 DIST.PREC.: 25,000
 DIST.SUCC.: 25,000



SCALA 1:200

QT.RIF. 30,000

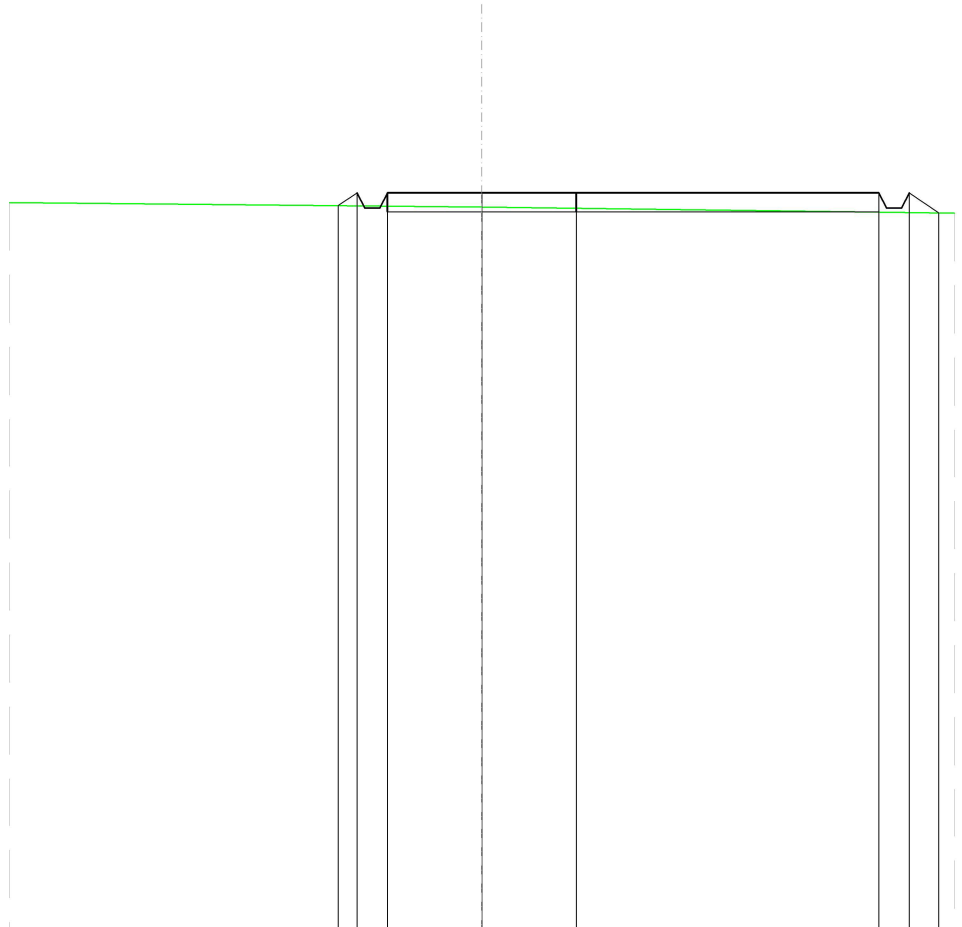
QUOTE TERRENO	49,20	49,16
DIST.PARZIALI TERRENO	3,64	
QUOTE PROGETTO	49,20 49,50 49,10 49,10 49,50	49,50 49,50 49,10 49,50 49,10
DIST. PARZIALI PROGETTO	5,00	

SCAVI E BONIFICHE	
FOSSO	0,025 m ²
RILEVATI	
RILEVATO	0,000 m ²
SOVRASTRUTTURA STRADALE	
CASSONETTO	13,000 m
MANUFATTI	
SCAVO PER PIATTAFORMA	1,027 m ²
RILEVATO PER SCARPATE	0,511 m ²
AREA DI SCAVO	13,193 m

SEZIONE N.: 4
 QT. PROGETTO: 49,500
 DIST.PROG.: 75,000
 DIST.PREC.: 25,000
 DIST.SUCC.: 25,000

SCALA 1:200

QT.RIF. 30,000



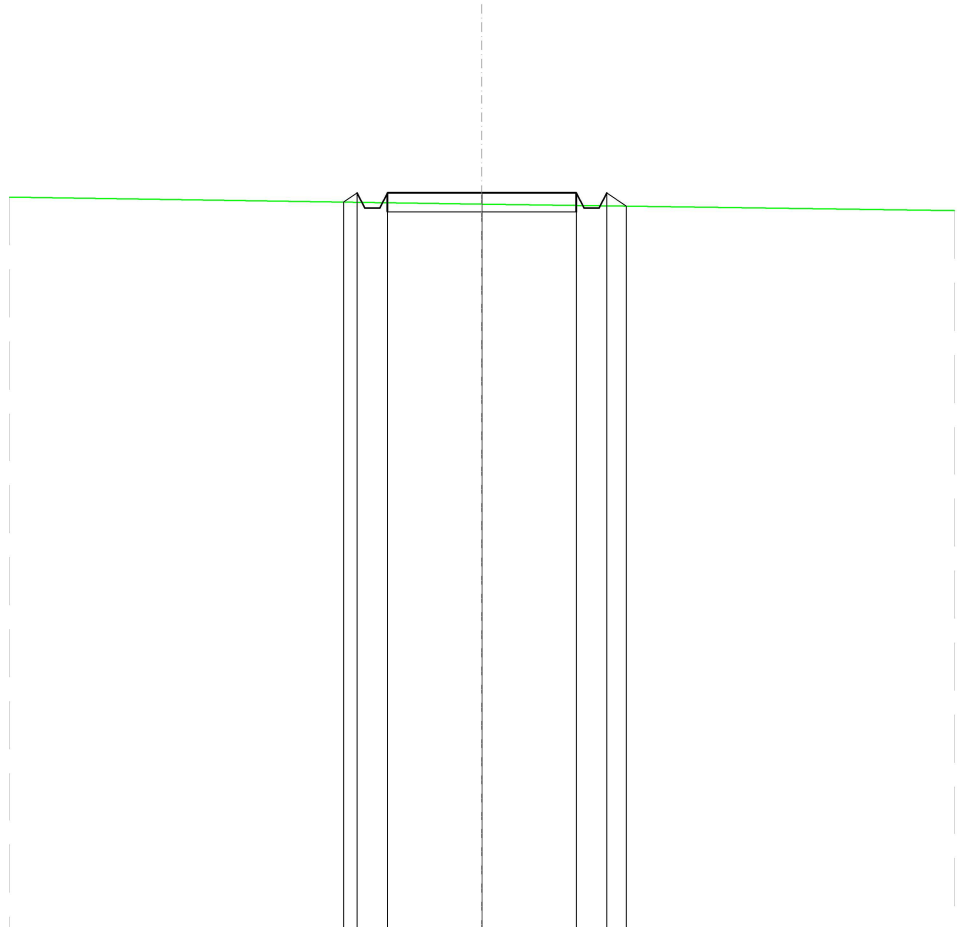
QUOTE TERRENO			49,13		
DIST.PARZIALI TERRENO					
QUOTE PROGETTO	49,17	49,50	49,10	49,50	49,50
DIST. PARZIALI PROGETTO	0,50			13,00	

SCAVI E BONIFICHE	
FOSSO	0,099 m ²
SOVRASTRUTTURA STRADALE	
CASSONETTO	5,000 m
MANUFATTI	
SCAVO PER PIATTAFORMA	1,030 m ²
RILEVATO PER SCARPATE	0,220 m ²
AREA DI SCAVO	6,015 m

SEZIONE N.: 5
 QT. PROGETTO: 49,500
 DIST.PROG.: 100,000
 DIST.PREC.: 25,000
 DIST.SUCC.: 20,000

SCALA 1:200

QT.RIF. 30,000



QUOTE TERRENO	49,20
DIST.PARZIALI TERRENO	
QUOTE PROGETTO	49,26 49,50 49,10 49,10 49,50
DIST. PARZIALI PROGETTO	5,00 0,52

SCAVI E BONIFICHE	
FOSSO	0,294 m ²
RILEVATI	
RILEVATO	1,003 m ²
SOVRASTRUTTURA STRADALE	
CASSONETTO	57,500 m
MANUFATTI	
SCAVO PER PIATTAFORMA	13,390 m ²
SCAVO PER PARETI TRINCEA	0,003 m ²
RILEVATO PER SCARPATE	0,650 m ²
AREA DI SCAVO	46,475 m

SEZIONE N.: 6
 QT. PROGETTO: 49,500
 DIST.PROG.: 120,000
 DIST.PREC.: 20,000
 DIST.SUCC.: 20,000

SCALA 1:200

QT.RIF. 30,000

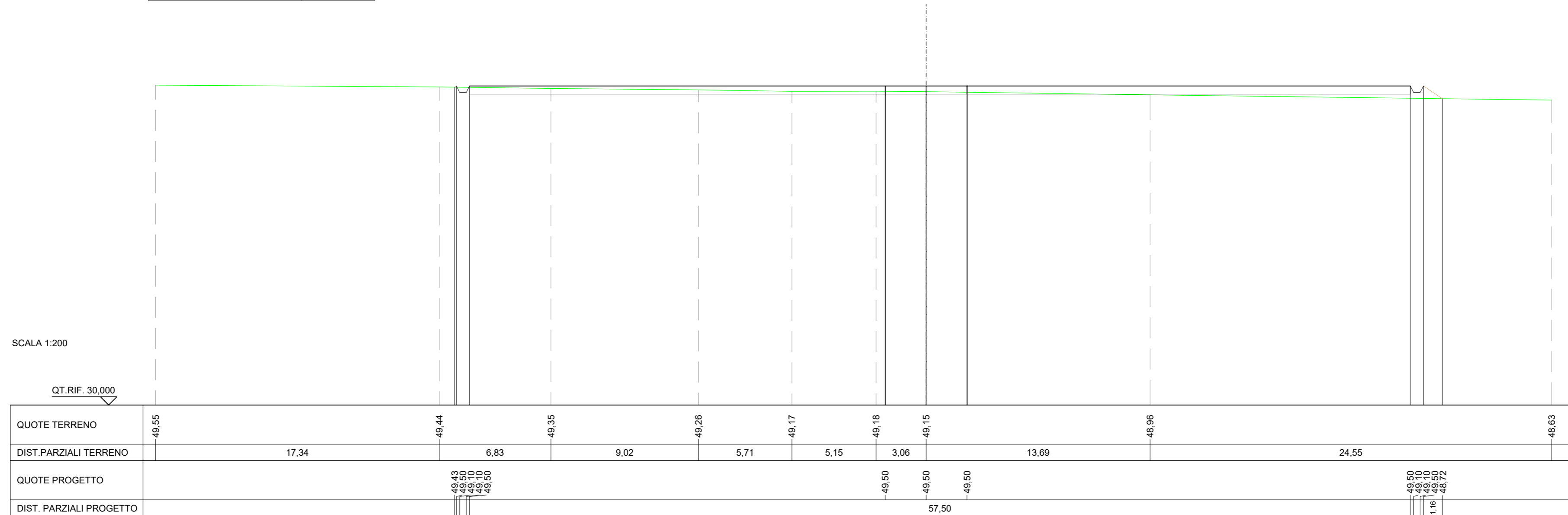
QUOTE TERRENO	49,76		49,54	49,51		49,31	49,30	49,25			48,82	48,68		
DIST.PARZIALI TERRENO		17,69		3,11		14,78		4,69	3,24		30,36	18,52		
QUOTE PROGETTO			49,57	49,50	49,10	49,10	49,50	49,50	49,50		49,50	49,10	49,50	48,61
DIST. PARZIALI PROGETTO									57,50			1,03		

SCAVI E BONIFICHE	
FOSSO	0,181 m ²
RILEVATI	
RILEVATO	2,358 m ²
SOVRASTRUTTURA STRADALE	
CASSONETTO	57,500 m
MANUFATTI	
SCAVO PER PIATTAFORMA	8,099 m ²
RILEVATO PER SCARPATE	0,815 m ²
AREA DI SCAVO	39,472 m

SEZIONE N.: 7
 QT. PROGETTO: 49,500
 DIST. PROG.: 140,000
 DIST. PREC.: 20,000
 DIST. SUCC.: 17,256

SCALA 1:200

QT. RIF. 30,000



SCAVI E BONIFICHE	
FOSSO	0,012 m ²
RILEVATI	
RILEVATO	7,941 m ²
SOVRASTRUTTURA STRADALE	
CASSONETTO	57,500 m
MANUFATTI	
SCAVO PER PIATTAFORMA	0,925 m ²
SCAVO PER PLINTO	64,660 m ²
RILEVATO PER SCARPATE	1,247 m ²
AREA DI SCAVO	15,296 m

SEZIONE N.: 8
 QT. PROGETTO: 49,500
 DIST.PROG.: 157,256
 DIST.PREC.: 17,256
 DIST.SUCC.: 11,503

SCALA 1:200

QT.RIF. 30,000

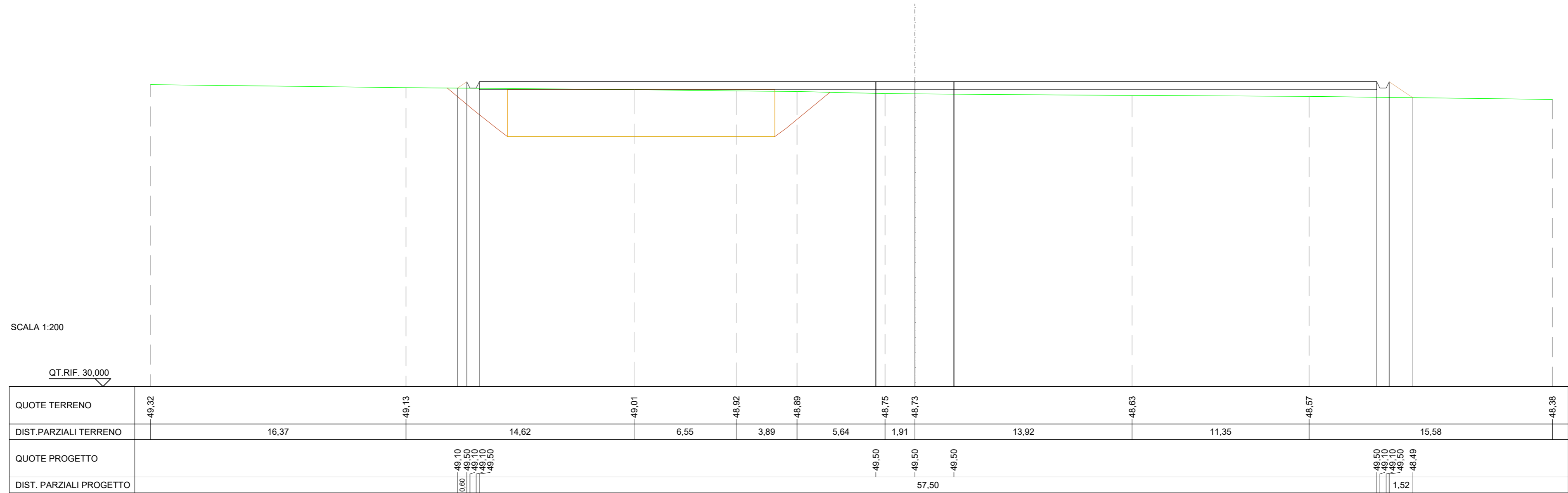
QUOTE TERRENO	49,26		49,16		49,05		48,96	48,94		48,87		48,80	48,75		48,68		48,56
DIST.PARZIALI TERRENO		14,28		12,01		11,56	0,78	7,26		11,81	3,91	8,87		26,61			
QUOTE PROGETTO			49,14	49,50	49,10	49,50			49,50						49,50	49,10	49,50
DIST. PARZIALI PROGETTO			0,54						57,50						1,36		

RILEVATI	
RILEVATO	13,118 m ²
SOVRASTRUTTURA STRADALE	
CASSONETTO	57,500 m
MANUFATTI	
SCAVO PER PIATTAFORMA	0,478 m ²
SCAVO PER PLINTO	50,916 m ²
RILEVATO PER SCARPATE	1,509 m ²
AREA DI SCAVO	10,340 m

SEZIONE N.: 9
 QT. PROGETTO: 49,500
 DIST.PROG.: 168,759
 DIST.PREC.: 11,503

SCALA 1:200

QT.RIF. 30,000



MANUFATTI	
RILEVATO PER SCARPATE	1,890 m ²

SEZIONE N.: 10
 QT. PROGETTO: 49,500

SCALA 1:200

QT. RIF. 30,000

DIST. PARZIALI TERRENO		19,46	7,98	26,52	15,23	
QUOTE TERRENO	-48,85	-48,85	-48,78	-48,72	-48,51	-48,35
QUOTE PROGETTO		-48,85	-49,50	-49,50	-49,50	-48,49
DIST. PARZIALI PROGETTO		0,97	55,33	1,51		



SCAVI E BONIFICHE	
FOSSO	0,014 m ²
MANUFATTI	
RILEVATO PER SCARPATE	1,120 m ²
AREA DI SCAVO	0,434 m

SEZIONE N.: 11
 QT. PROGETTO: 49,500

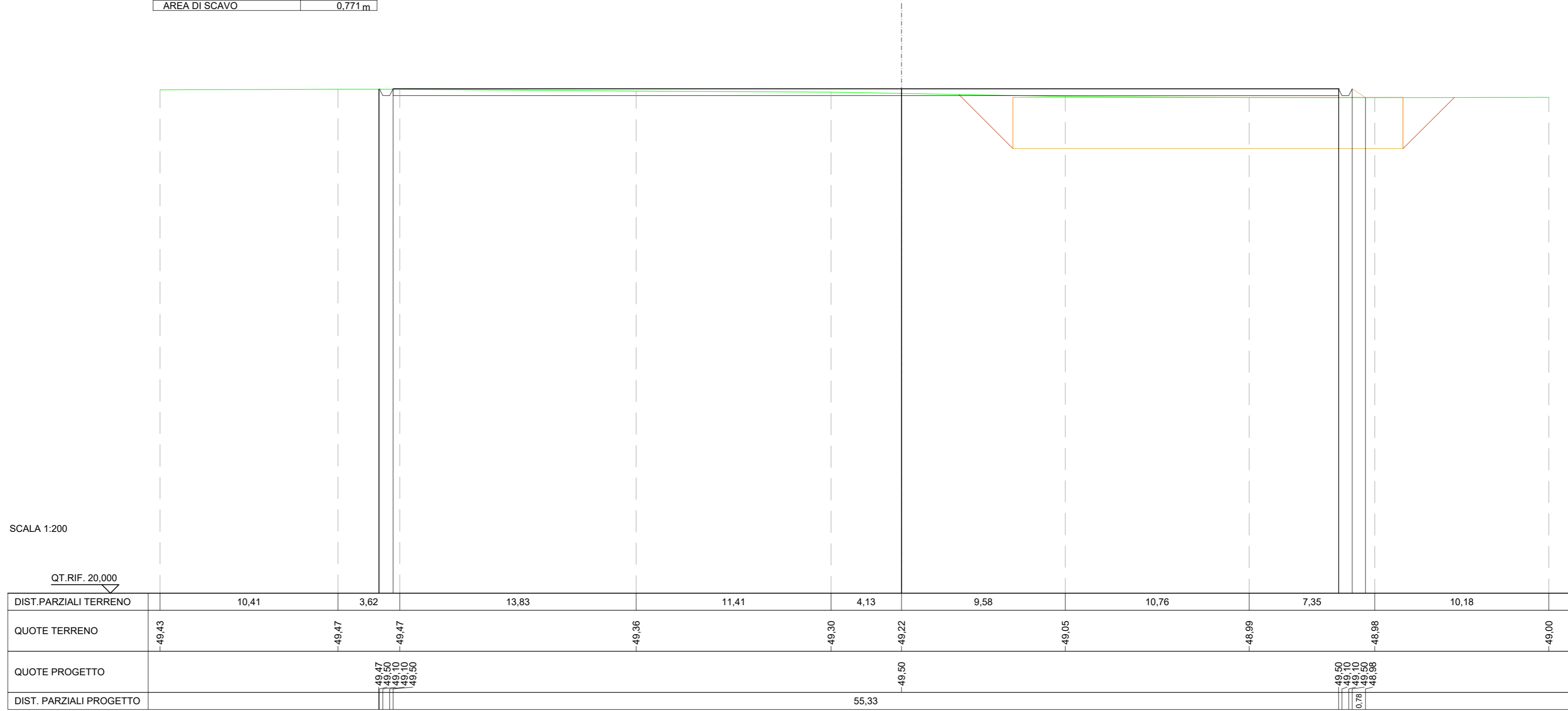
SCALA 1:200

QT.RIF. 30,000

DIST.PARZIALI TERRENO		12,70	13,73	5,94	10,18	19,26	
QUOTE TERRENO	-49,08	-49,14	-49,13	-49,03	-48,96	-48,79	-48,56
QUOTE PROGETTO		49,13 49,50 49,10 49,50		49,50		49,50 49,10 49,50 48,65	
DIST. PARZIALI PROGETTO		0,55		55,33		1,27	

SCAVI E BONIFICHE	
FOSSO	0,217 m ²
MANUFATTI	
RILEVATO PER SCARPATE	0,373 m ²
AREA DI SCAVO	0,771 m

SEZIONE N.: 12
 QT. PROGETTO: 49,500



SCAVI E BONIFICHE	
FOSSO	0,319 m ²
MANUFATTI	
SCAVO PER PARETI TRINCEA	0,008 m ²
RILEVATO PER SCARPATE	0,217 m ²
AREA DI SCAVO	0,954 m

SEZIONE N.: 13
 QT. PROGETTO: 49,500

SCALA 1:200

QT. RIF. 30,000

DIST. PARZIALI TERRENO		11,88	4,12	10,89	8,02	4,73	4,60	8,63	9,80	14,29	
QUOTE TERRENO	-49,54		-49,61	-49,59	-49,56	-49,51	-49,44	-49,35	-49,17	-49,09	-49,09
QUOTE PROGETTO			49,60 49,50 49,10 49,10 49,50					49,50			49,50 49,10 49,50 49,09
DIST. PARZIALI PROGETTO							55,33				0,62