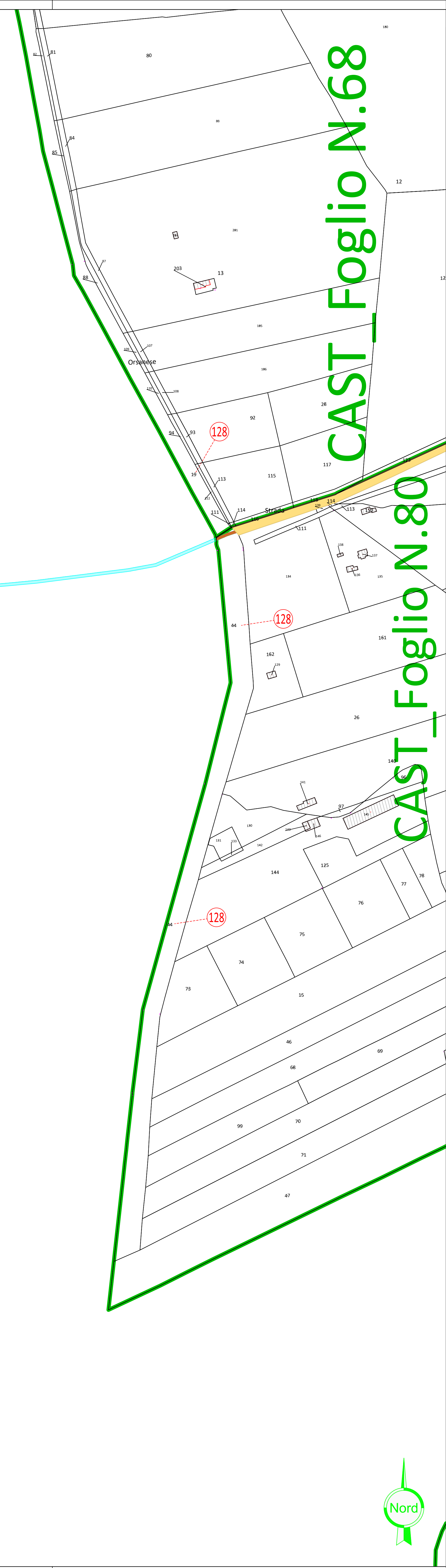
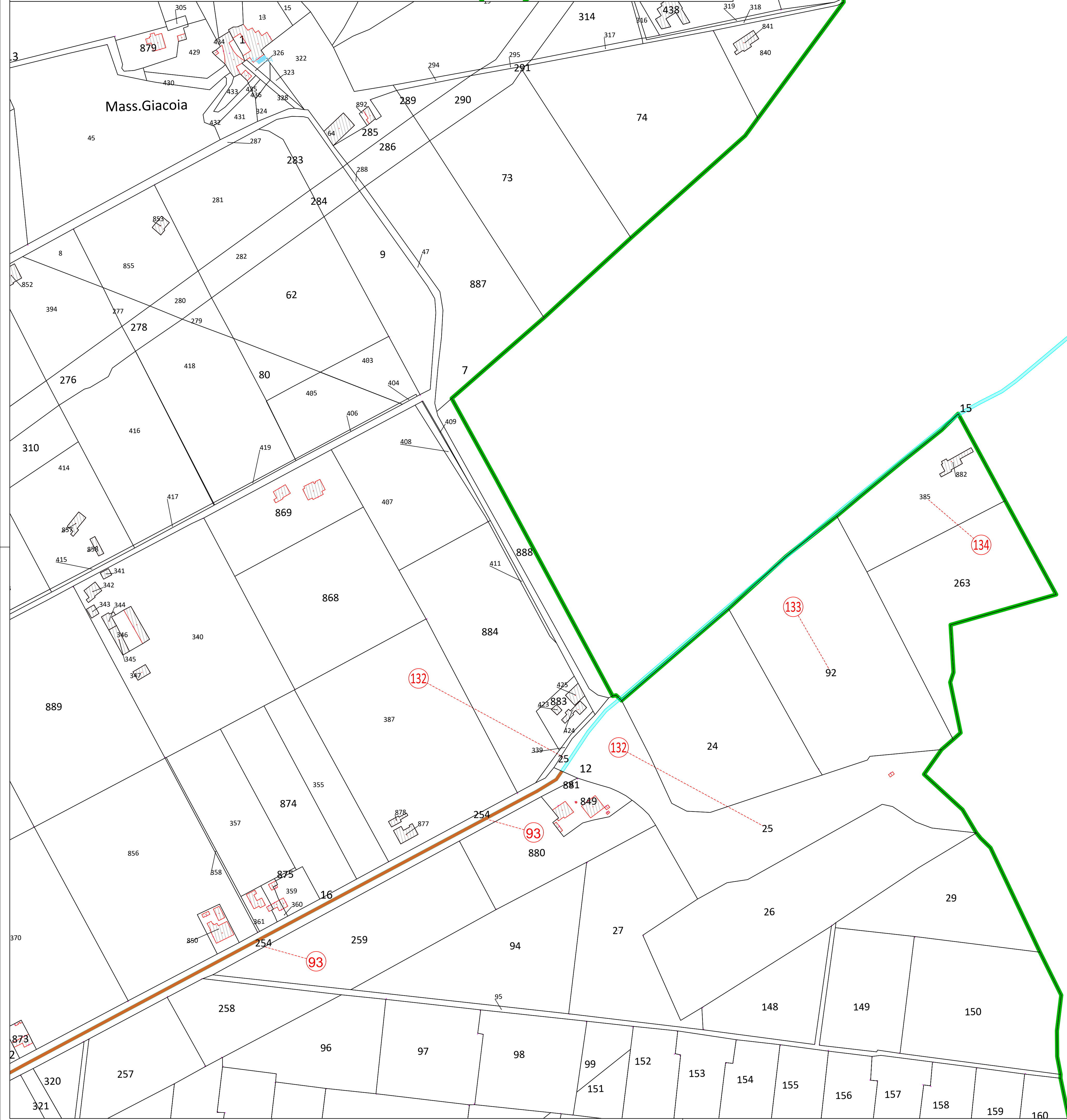
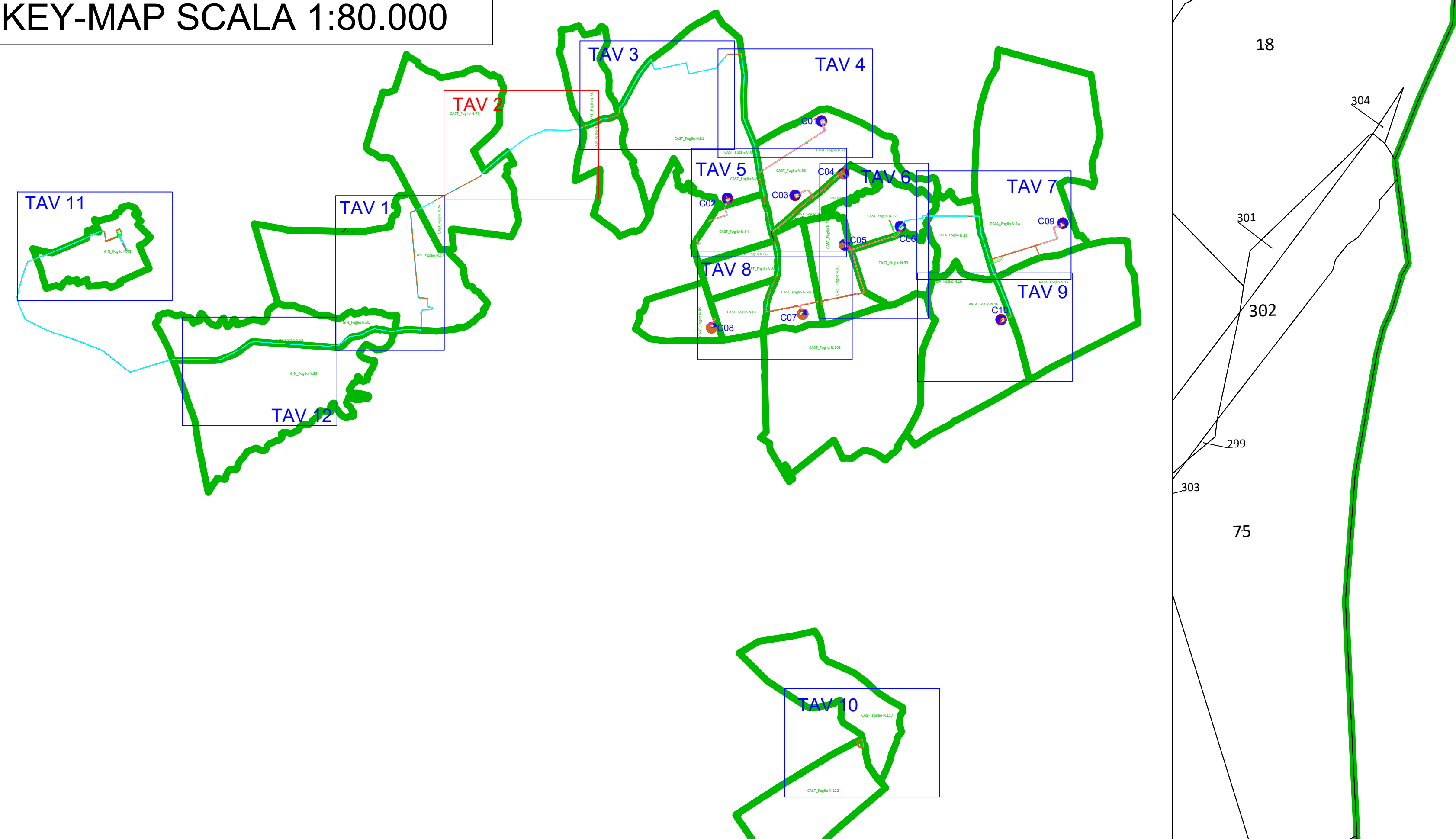


KEY-MAP SCALA 1:80.000



LEGENDA	
GR	DESCRIZIONE
ESPROPRIO	Esproprio definitivo
	Area da occupare temporaneamente
	Area da asservire/convenzionare
	Servitù di sorvolo
	Servitù di Cavidotto
CATASTO	Numero piano
	Acque
	Strade
	Particella
	Fabbricati
	Confine Foglio Catastale

CAST\_Foglio XX: Comune di Castellaneta Foglio di Mappa n. XX  
 PALA\_Foglio XX: Comune di Palagianello Foglio di Mappa n. XX  
 GIN\_Foglio XX: Comune di Ginosola Foglio di Mappa n. XX

Commente:		CAST WIND S.R.L. Piazza Europa, 14 87100 Cosenza (CS) - Italy Tel. centralino + 39 0984 408006	
Documento: <b>PROGETTO DEFINITIVO</b>			
Titolo del Progetto: <b>PARCO EOLICO "CASTELLANETA"</b>			
Elaborato: <b>Piano Particolare d'Esproprio_Tav.2</b>			
PROGETTO E_CAS	DISCIPLINA P	AMBITO CE	TIPO ELABORATO PE
PROGRESSIVO 02		SCALA 1:2.000	
NOOME FILE: E_CAS_P_CE_PE_02_Piano_Particolare_d'Esproprio_Tav.2			
Progettazione:			
Ing. Saverio Pagliuso			
Ing. Mario Francesco Perri			
Ing. Giorgio Salatino			
Rev:	Data Revisione	Descrizione Revisione	Redatto
01	MAGGIO 2024	PRIMA EMISSIONE	AC
Contrattato		Approvato	
GEMSA PRO		CAST WIND S.R.L.	

