


Regione
Puglia



Provincia di
Taranto



Committente:

CAST WIND S.R.L
Piazza Europa, 14
87100 Cosenza (CS) - Italy
Tel. centralino + 39 0984 408606

Documento:

PROGETTO DEFINITIVO

Titolo del Progetto:

PARCO EOLICO "CASTELLANETA"

Elaborato:

Sezione Trasversale Asse 08_AD

CODICE PRATICA

XHYY1E7

PROGETTO	DISCIPLINA	AMBITO	TIPO ELABORATO	PROGRESSIVO	SCALA
E_CAS	P	VB	SZ	18	1:200

NOME FILE:

E_CAS_P_VB_SZ_18_Sezione_Trasversale_Asse_08_AD

Progettazione:



Ing. Saverio Pagliuso

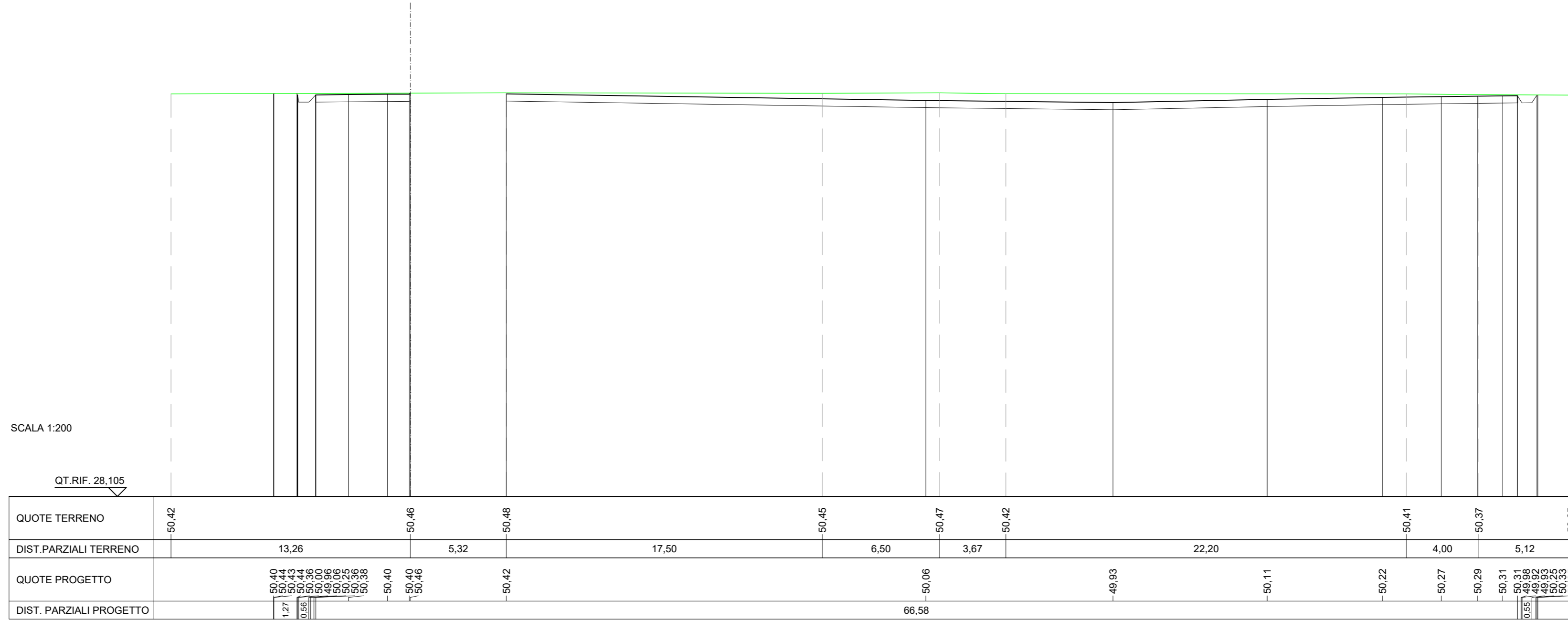
Ing. Mario Francesco Perri

Ing. Giorgio Salatino

Rev:	Data Revisione	Descrizione Revisione	Redatto	Controllato	Approvato
00	MAGGIO 2024	PRIMA EMISSIONE	ES	GEMSA PRO	CAST WIND S.R.L.


SCAVI E BONIFICHE	
FOSSO	0,763 m ²
SOVRASTRUTTURA STRADALE	
CASSONETTO	61,255 m
MANUFATTI	
SCAVO PER PIATTAFORMA	40,502 m ²
SCAVO PER PARETI TRINCEA	0,001 m ²
AREA DI SCAVO	63,430 m

SEZIONE N.: 1
 QT. PROGETTO: 50,461
 DIST.PROG.: 0,000
 DIST.SUCC.: 25,000



RILEVATI	
RILEVATO	7,064 m ²
SOVRASTRUTTURA STRADALE	
CASSONETTO	62,500 m
MANUFATTI	
RILEVATO PER SCARPATE	0,939 m ²

SEZIONE N.: 2
 QT. PROGETTO: 51,050
 DIST. PROG.: 25,000
 DIST. PREC.: 25,000
 DIST. SUCC.: 25,000



SCALA 1:200

QT. RIF. 27,912

QUOTE TERRENO	50,51	50,61	50,57		50,57	50,59	50,57	50,47	50,29
DIST. PARZIALI TERRENO	5,65	5,48	11,51	8,69	14,34	15,27	19,07		
QUOTE PROGETTO		50,60 51,05 50,65 50,65 51,05	51,05					51,05 50,65 50,65 51,05 50,36	
DIST. PARZIALI PROGETTO		0,66			62,50			1,04	

SCAVI E BONIFICHE	
FOSSO	0,023 m ²
RILEVATI	
RILEVATO	2,193 m ²
SOVRASTRUTTURA STRADALE	
CASSONETTO	62,500 m
MANUFATTI	
SCAVO PER PIATTAFORMA	1,081 m ²
RILEVATO PER SCARPATE	0,629 m ²
AREA DI SCAVO	34,138 m

SEZIONE N.: 3
 QT. PROGETTO: 51,084
 DIST. PROG.: 50,000
 DIST. PREC.: 25,000
 DIST. SUCC.: 25,000

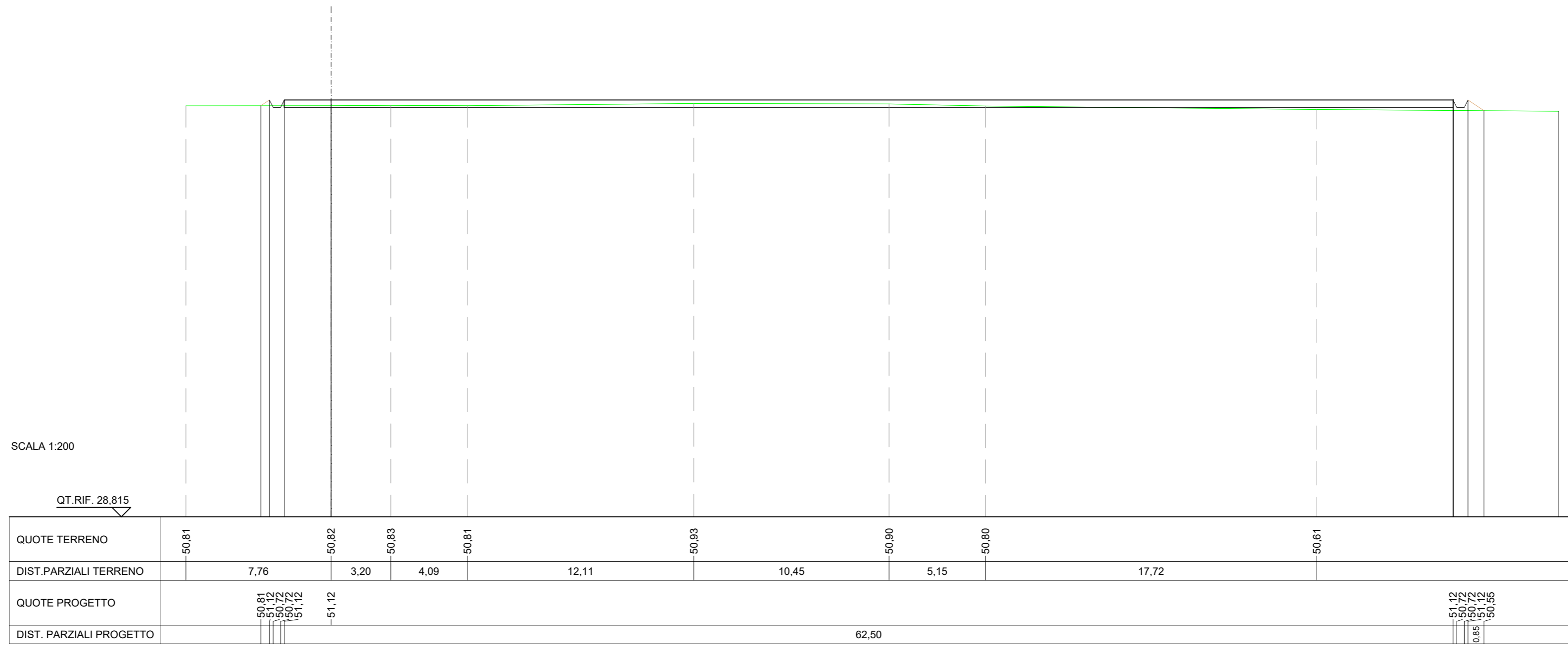
SCALA 1:200

QT. RIF. 28,839

QUOTE TERRENO	50,67		50,75		50,73		50,71		50,66		50,41
DIST. PARZIALI TERRENO		11,73		7,04		22,39		16,67		34,21	
QUOTE PROGETTO			50,74	51,08	50,68	51,08	50,68	51,08	50,68	51,08	50,50
DIST. PARZIALI PROGETTO			0,32	0,32	0,32	62,50	0,32	0,32	0,32	0,32	0,32

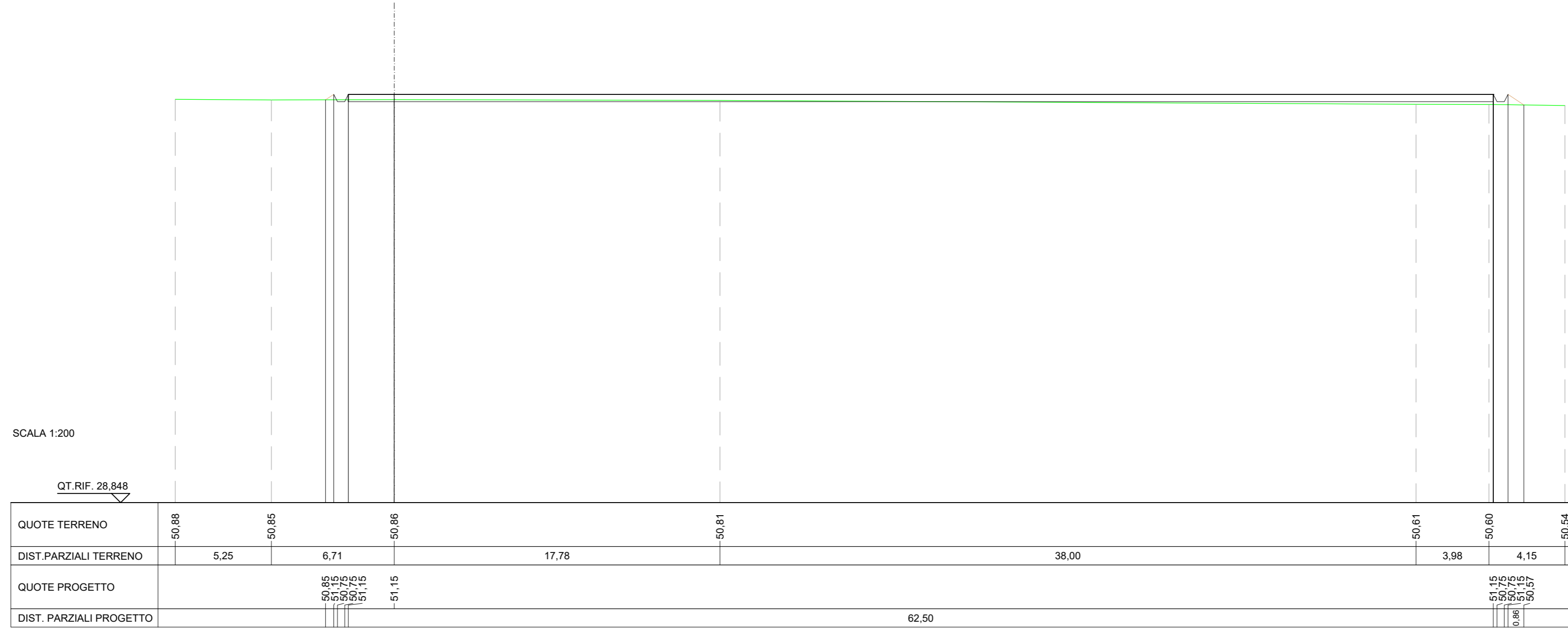
SCAVI E BONIFICHE	
FOSSO	0,043 m ²
RILEVATI	
RILEVATO	1,493 m ²
SOVRASTRUTTURA STRADALE	
CASSONETTO	62,500 m
MANUFATTI	
SCAVO PER PIATTAFORMA	5,980 m ²
RILEVATO PER SCARPATE	0,565 m ²
AREA DI SCAVO	45,576 m

SEZIONE N.: 4
 QT. PROGETTO: 51,117
 DIST.PROG.: 75,000
 DIST.PREC.: 25,000
 DIST.SUCC.: 25,000



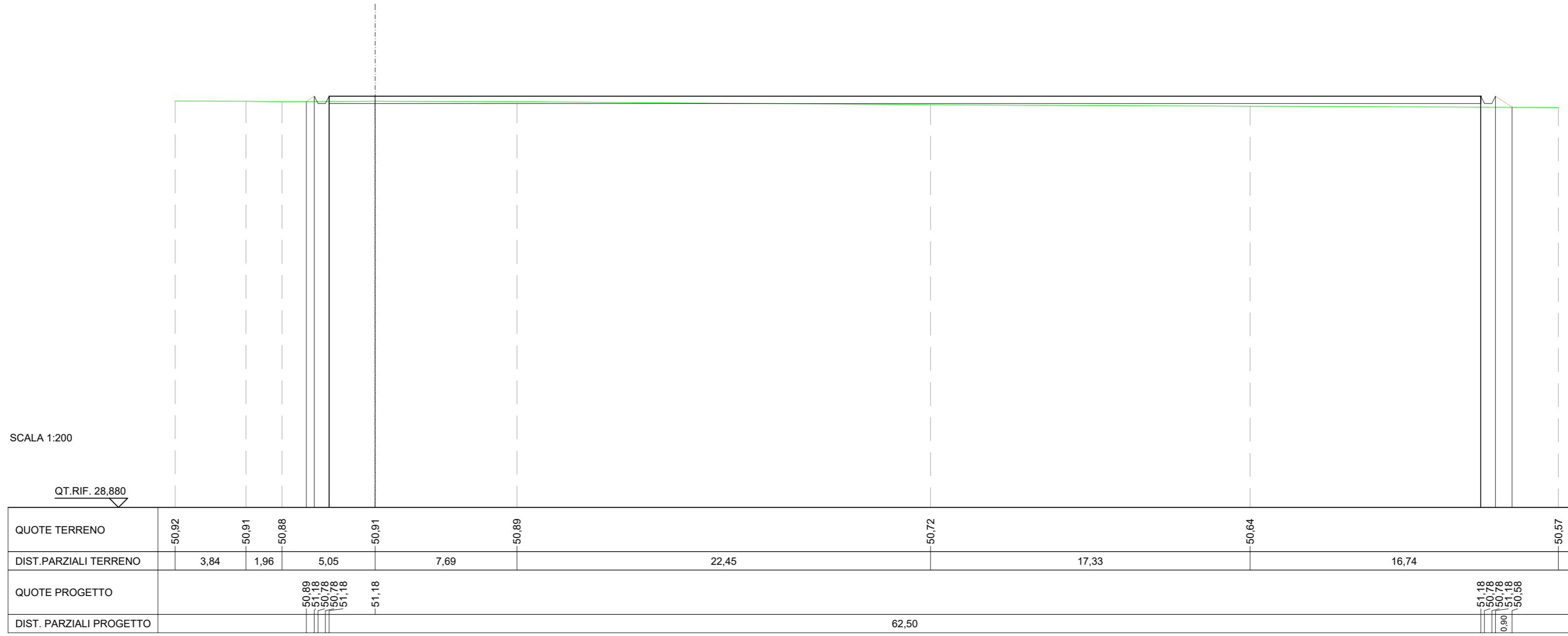
SCAVI E BONIFICHE	
FOSSO	0,047 m ²
RILEVATI	
RILEVATO	2,495 m ²
SOVRASTRUTTURA STRADALE	
CASSONETTO	62,500 m
MANUFATTI	
SCAVO PER PIATTAFORMA	2,230 m ²
RILEVATO PER SCARPATE	0,561 m ²
AREA DI SCAVO	32,589 m

SEZIONE N.: 5
 QT. PROGETTO: 51,150
 DIST. PROG.: 100,000
 DIST. PREC.: 25,000
 DIST. SUCC.: 25,000



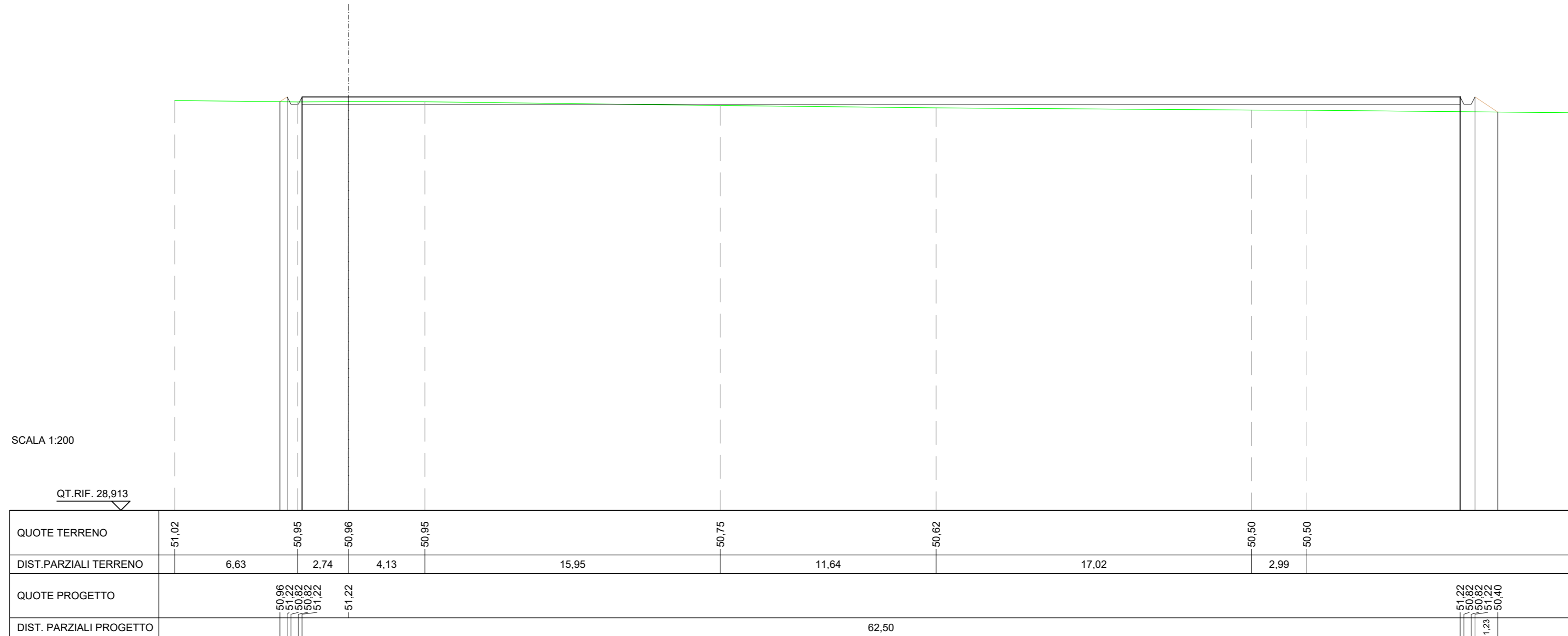
SCAVI E BONIFICHE	
FOSSO	0,051 m ²
RILEVATI	
RILEVATO	4,233 m ²
SOVRASTRUTTURA STRADALE	
CASSONETTO	62,500 m
MANUFATTI	
SCAVO PER PIATTAFORMA	1,856 m ²
RILEVATO PER SCARPATE	0,608 m ²
AREA DI SCAVO	24,107 m

SEZIONE N.: 6
 QT. PROGETTO: 51,184
 DIST. PROG.: 125,000
 DIST. PREC.: 25,000
 DIST. SUCC.: 25,000



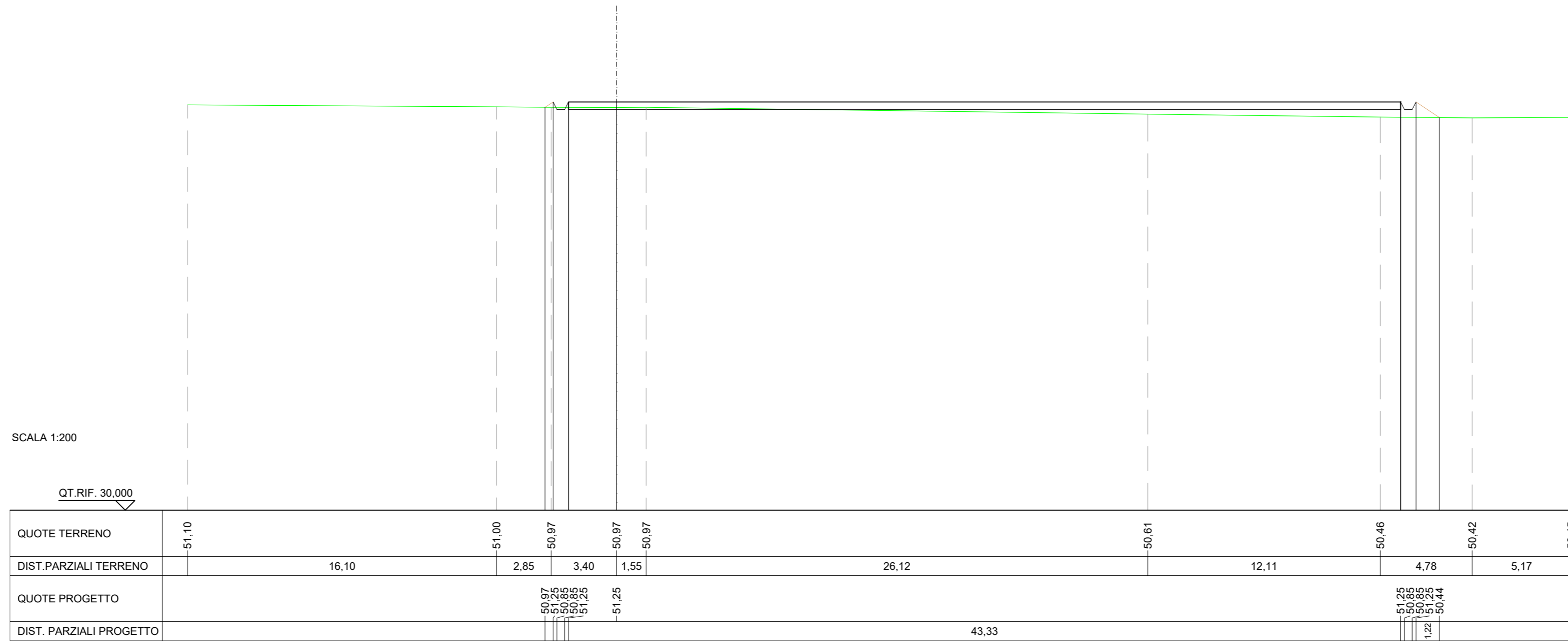
SCAVI E BONIFICHE	
FOSSO	0,061 m ²
RILEVATI	
RILEVATO	10,021 m ²
SOVRASTRUTTURA STRADALE	
CASSONETTO	62,500 m
MANUFATTI	
SCAVO PER PIATTAFORMA	1,640 m ²
RILEVATO PER SCARPATE	0,987 m ²
AREA DI SCAVO	17,733 m

SEZIONE N.: 7
 QT. PROGETTO: 51,217
 DIST. PROG.: 150,000
 DIST. PREC.: 25,000
 DIST. SUCC.: 25,000



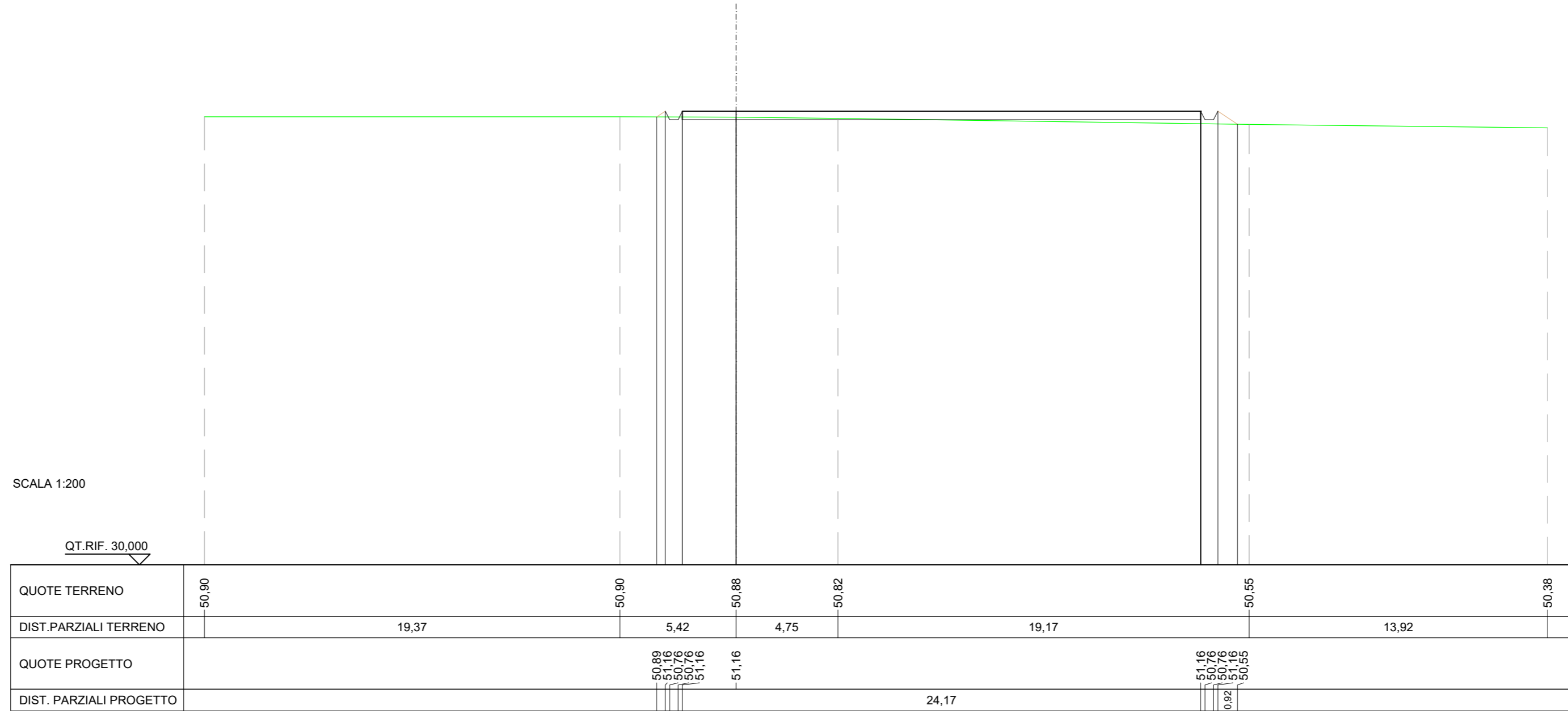
SCAVI E BONIFICHE	
FOSSO	0,053 m ²
RILEVATI	
RILEVATO	6,290 m ²
SOVRASTRUTTURA STRADALE	
CASSONETTO	43,333 m
MANUFATTI	
SCAVO PER PIATTAFORMA	1,002 m ²
RILEVATO PER SCARPATE	0,992 m ²
AREA DI SCAVO	13,349 m

SEZIONE N.: 8
 QT. PROGETTO: 51,251
 DIST. PROG.: 175,000
 DIST. PREC.: 25,000
 DIST. SUCC.: 25,000



SCAVI E BONIFICHE	
FOSSO	0,059 m ²
RILEVATI	
RILEVATO	1,200 m ²
SOVRASTRUTTURA STRADALE	
CASSONETTO	24,167 m
MANUFATTI	
SCAVO PER PIATTAFORMA	0,825 m ²
RILEVATO PER SCARPATE	0,599 m ²
AREA DI SCAVO	11,781 m

SEZIONE N.: 9
 QT. PROGETTO: 51,164
 DIST.PROG.: 200,000
 DIST.PREC.: 25,000
 DIST.SUCC.: 25,000

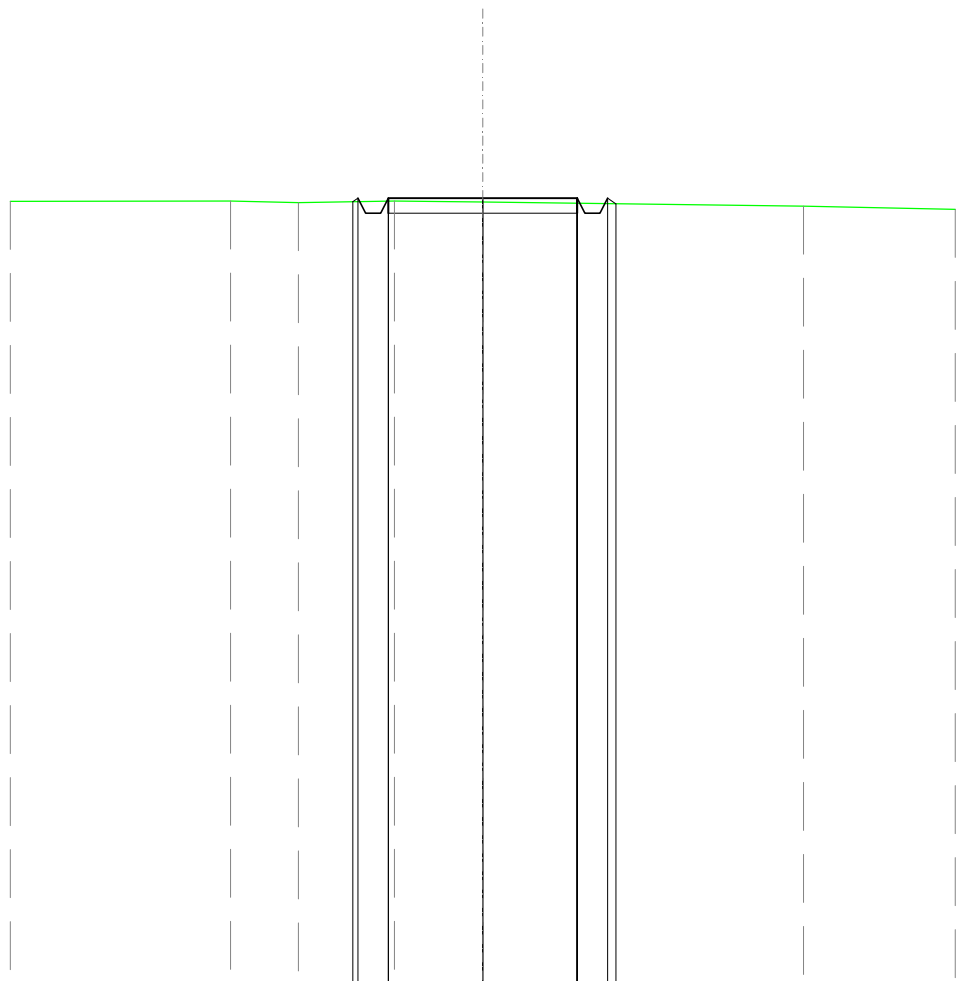


SCALA 1:200

QT.RIF. 30,000

SCAVI E BONIFICHE	
FOSSO	0,312 m ²
SOVRASTRUTTURA STRADALE	
CASSONETTO	5,000 m
MANUFATTI	
SCAVO PER PIATTAFORMA	1,476 m ²
RILEVATO PER SCARPATE	0,037 m ²
AREA DI SCAVO	6,373 m

SEZIONE N.: 10
 QT. PROGETTO: 50,790
 DIST.PROG.: 225,000
 DIST.PREC.: 25,000
 DIST.SUCC.: 25,000



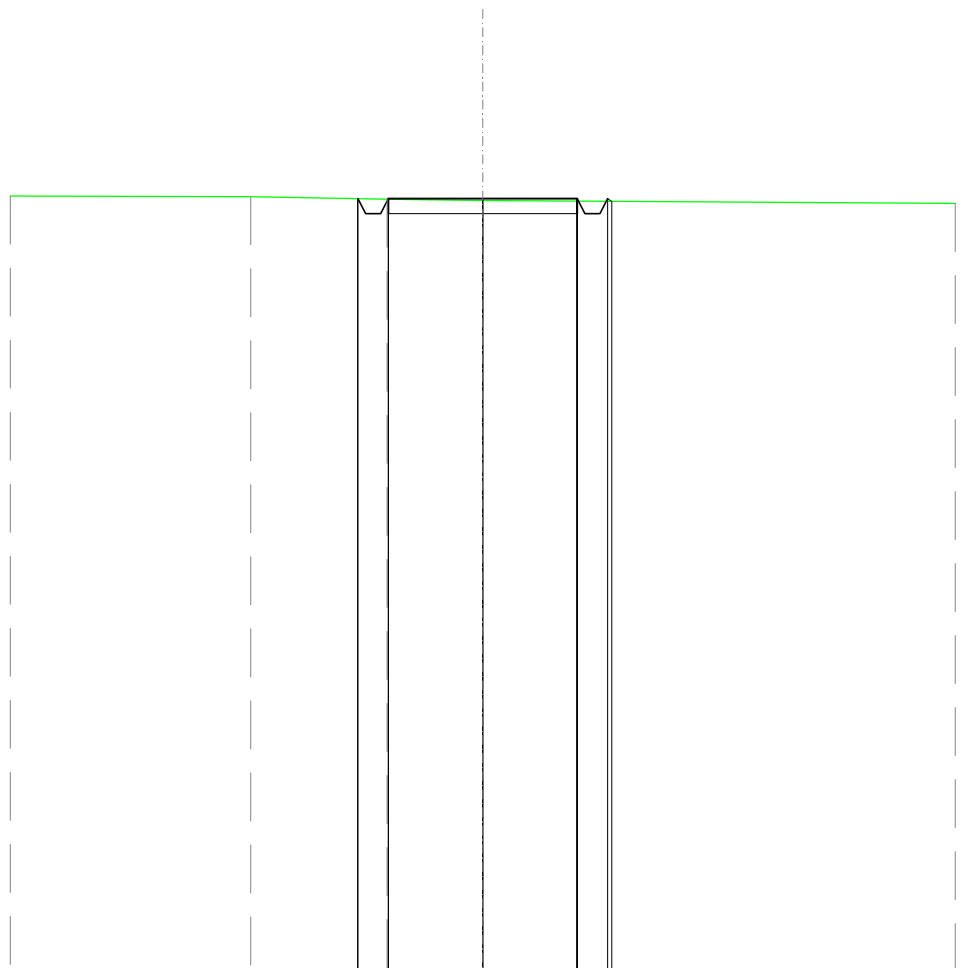
SCALA 1:200

QT.RIF. 30,000

QUOTE TERRENO	50,71	50,67	50,71	50,69	50,58
DIST.PARZIALI TERRENO	1,79	2,54	2,34	8,49	
QUOTE PROGETTO		50,70 50,79 50,39 50,79	50,79	50,79 50,39 50,79 50,64	
DIST. PARZIALI PROGETTO			5,00		

SCAVI E BONIFICHE	
FOSSO	0,411 m ²
SOVRASTRUTTURA STRADALE	
CASSONETTO	5,000 m
MANUFATTI	
SCAVO PER PIATTAFORMA	1,745 m ²
RILEVATO PER SCARPATE	0,007 m ²
AREA DI SCAVO	6,510 m

SEZIONE N.: 11
 QT. PROGETTO: 50,437
 DIST.PROG.: 250,000
 DIST.PREC.: 25,000
 DIST.SUCC.: 25,000



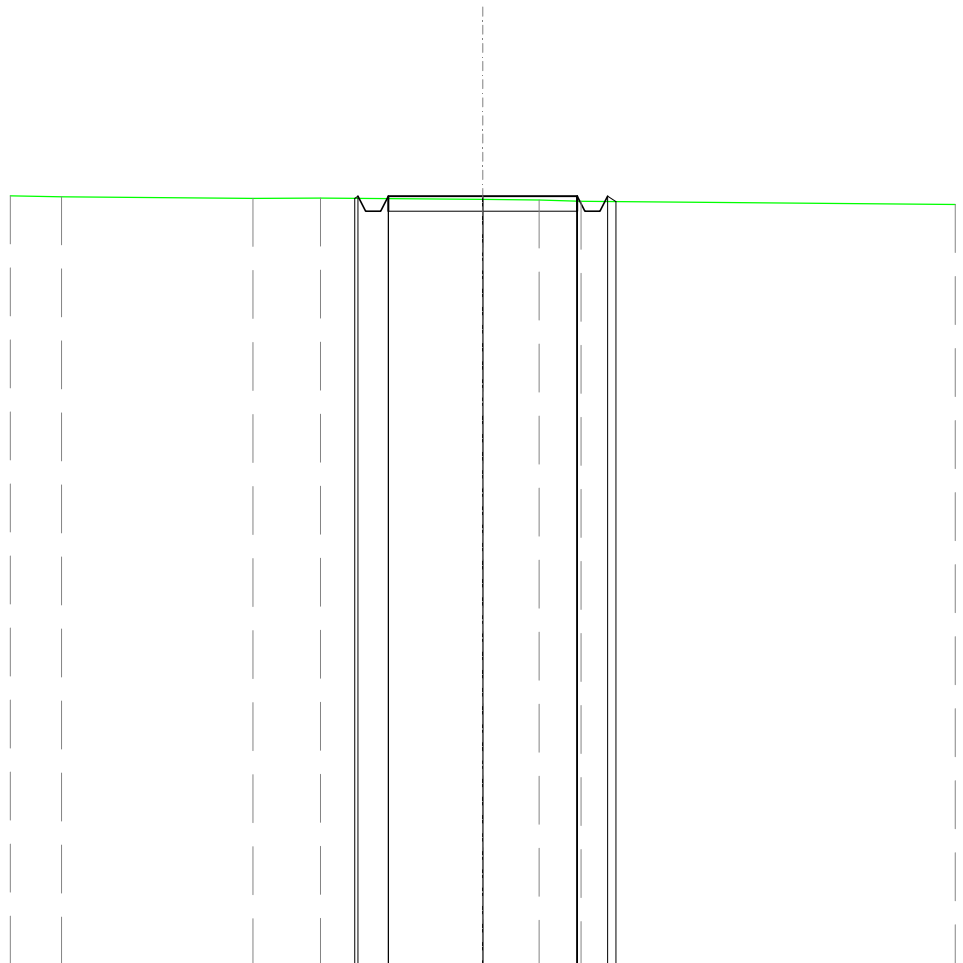
SCALA 1:200

QT.RIF. 30,000

QUOTE TERRENO	50,48	50,41	50,38
DIST.PARZIALI TERRENO	3,61	2,53	
QUOTE PROGETTO		50,43 50,44 50,04 50,04 50,44	50,44 50,44 50,04 50,04 50,44 50,36
DIST. PARZIALI PROGETTO		5,00	

SCAVI E BONIFICHE	
FOSSO	0,329 m ²
SOVRASTRUTTURA STRADALE	
CASSONETTO	5,000 m
MANUFATTI	
SCAVO PER PIATTAFORMA	1,558 m ²
RILEVATO PER SCARPATE	0,031 m ²
AREA DI SCAVO	6,397 m

SEZIONE N.: 12
 QT. PROGETTO: 50,367
 DIST.PROG.: 275,000
 DIST.PREC.: 25,000
 DIST.SUCC.: 25,000



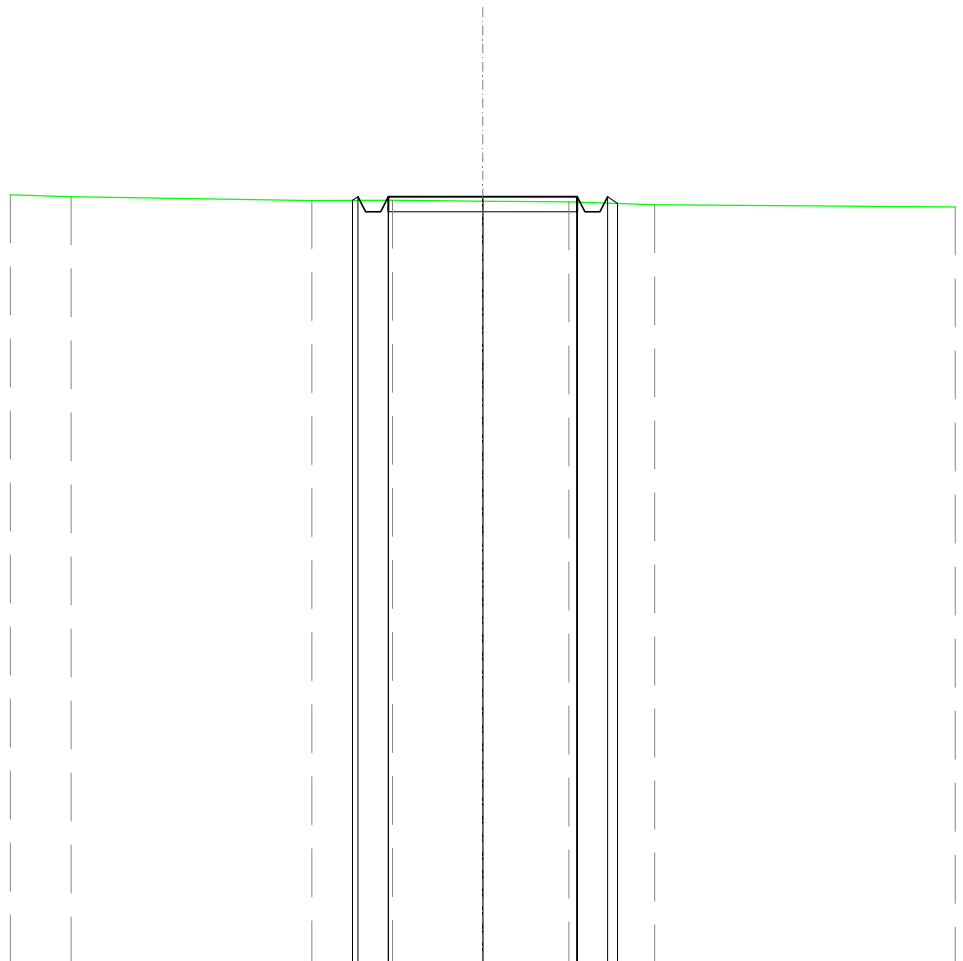
SCALA 1:200

QT.RIF. 30,000

QUOTE TERRENO	50,35	50,31	50,32	50,28	50,27	50,23
DIST.PARZIALI TERRENO	5,06	1,79	4,29	1,49	1,11	
QUOTE PROGETTO			50,31 50,37 49,97 49,97 50,37	50,37		50,37 49,97 49,97 50,37 50,22
DIST. PARZIALI PROGETTO				5,00		

SCAVI E BONIFICHE	
FOSSO	0,298 m ²
SOVRASTRUTTURA STRADALE	
CASSONETTO	5,000 m
MANUFATTI	
SCAVO PER PIATTAFORMA	1,426 m ²
RILEVATO PER SCARPATE	0,046 m ²
AREA DI SCAVO	6,352 m

SEZIONE N.: 13
 QT. PROGETTO: 50,297
 DIST.PROG.: 300,000
 DIST.PREC.: 25,000
 DIST.SUCC.: 25,000



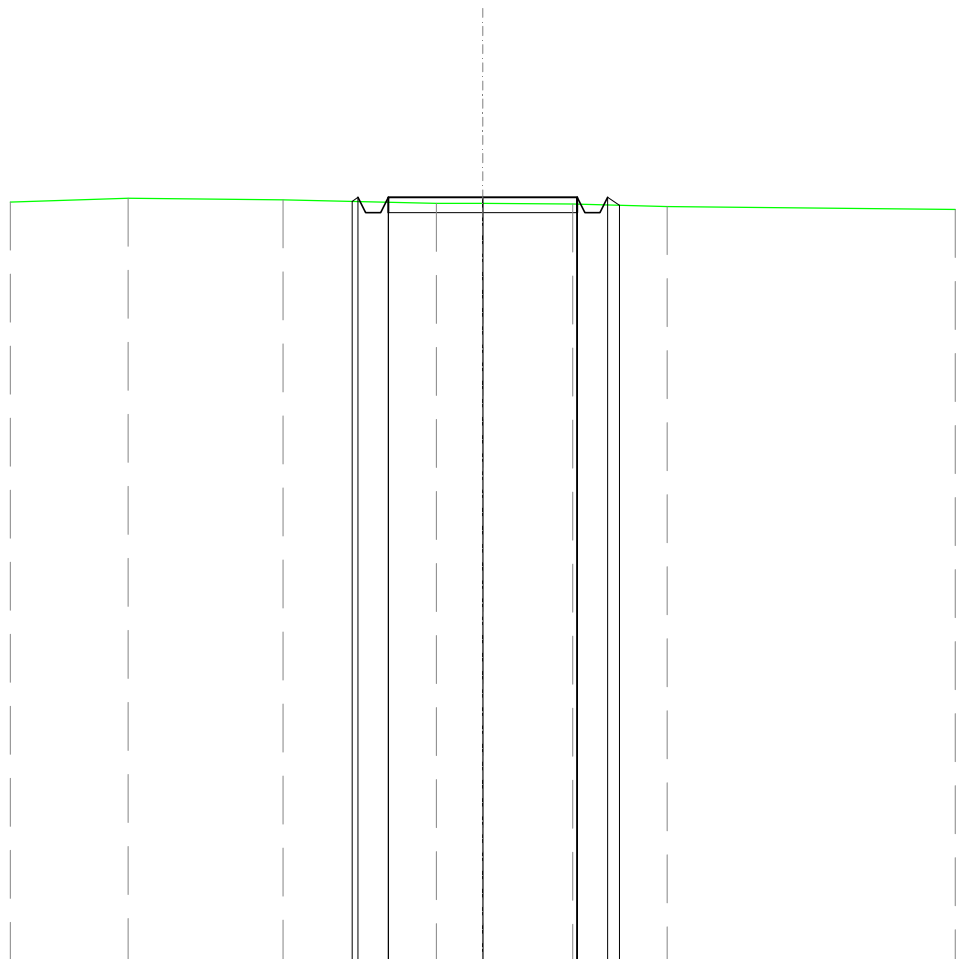
SCALA 1:200

QT.RIF. 30,000

QUOTE TERRENO	50,30	50,19	50,21	50,18	50,16	50,09
DIST.PARZIALI TERRENO	6,36	2,14	2,39	2,28	2,26	
QUOTE PROGETTO		50,20	50,30	49,90	50,30	50,30
DIST. PARZIALI PROGETTO			5,00			

SCAVI E BONIFICHE	
FOSSO	0,257 m ²
SOVRASTRUTTURA STRADALE	
CASSONETTO	5,000 m
MANUFATTI	
SCAVO PER PIATTAFORMA	1,199 m ²
RILEVATO PER SCARPATE	0,066 m ²
AREA DI SCAVO	6,290 m

SEZIONE N.: 14
 QT. PROGETTO: 50,228
 DIST.PROG.: 325,000
 DIST.PREC.: 25,000
 DIST.SUCC.: 25,000



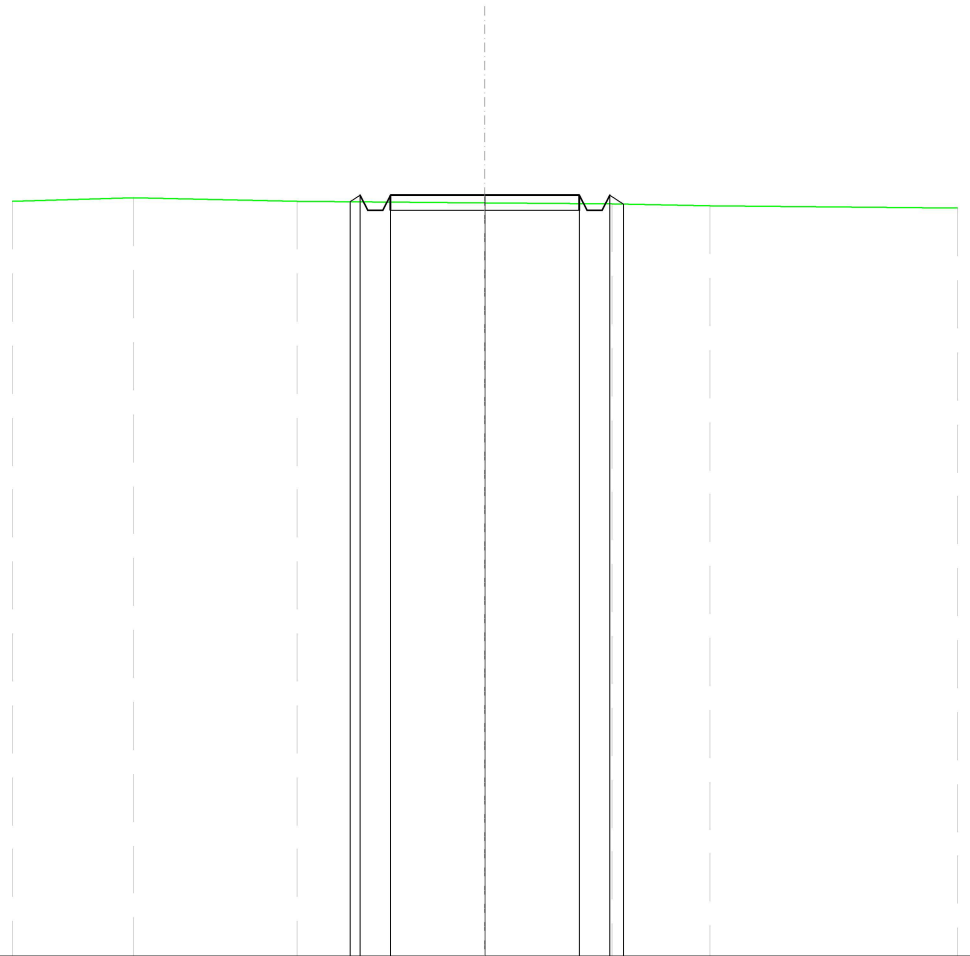
SCALA 1:200

QT.RIF. 30,000

QUOTE TERRENO	50,21	50,16	50,07	50,07	50,05	49,98
DIST.PARZIALI TERRENO	4,09	4,06	1,22	2,38	2,49	
QUOTE PROGETTO			50,12 50,23 49,83 50,23	50,23	50,23 49,83 49,83 50,23	50,02
DIST. PARZIALI PROGETTO				5,00		

SCAVI E BONIFICHE	
FOSSO	0,193 m ²
SOVRASTRUTTURA STRADALE	
CASSONETTO	5,000 m
MANUFATTI	
SCAVO PER PIATTAFORMA	0,972 m ²
RILEVATO PER SCARPATE	0,109 m ²
AREA DI SCAVO	6,187 m

SEZIONE N.: 15
 QT. PROGETTO: 50,158
 DIST.PROG.: 350,000
 DIST.PREC.: 25,000
 DIST.SUCC.: 25,000



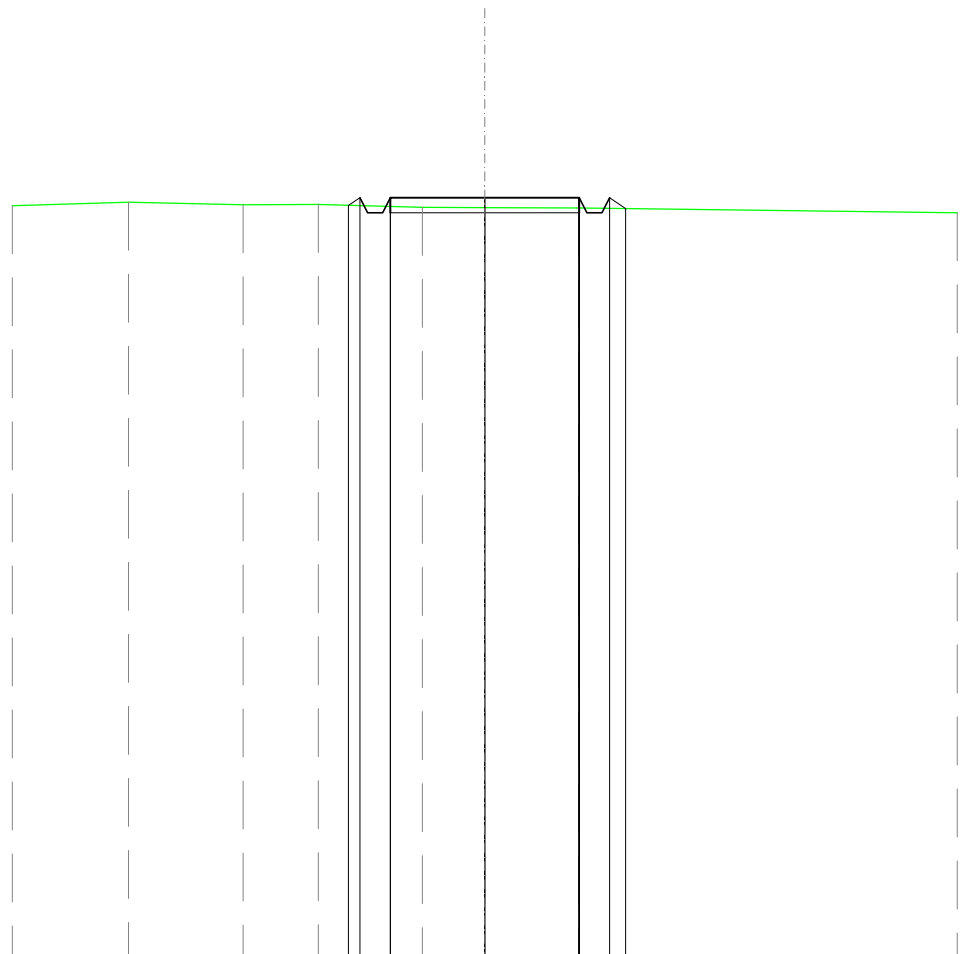
SCALA 1:200

QT.RIF. 30,000

QUOTE TERRENO	50,09	49,99	49,95	49,92	49,88
DIST.PARZIALI TERRENO	4,33	4,97	3,36	2,60	
QUOTE PROGETTO		49,98 50,16 49,76 49,76 50,16	50,16	50,16 49,76 49,76 50,16 49,92	
DIST. PARZIALI PROGETTO		5,00			

SCAVI E BONIFICHE	
FOSSO	0,145 m ²
SOVRASTRUTTURA STRADALE	
CASSONETTO	5,000 m
MANUFATTI	
SCAVO PER PIATTAFORMA	0,698 m ²
RILEVATO PER SCARPATE	0,155 m ²
AREA DI SCAVO	6,102 m

SEZIONE N.: 16
 QT. PROGETTO: 50,088
 DIST.PROG.: 375,000
 DIST.PREC.: 25,000
 DIST.SUCC.: 25,000



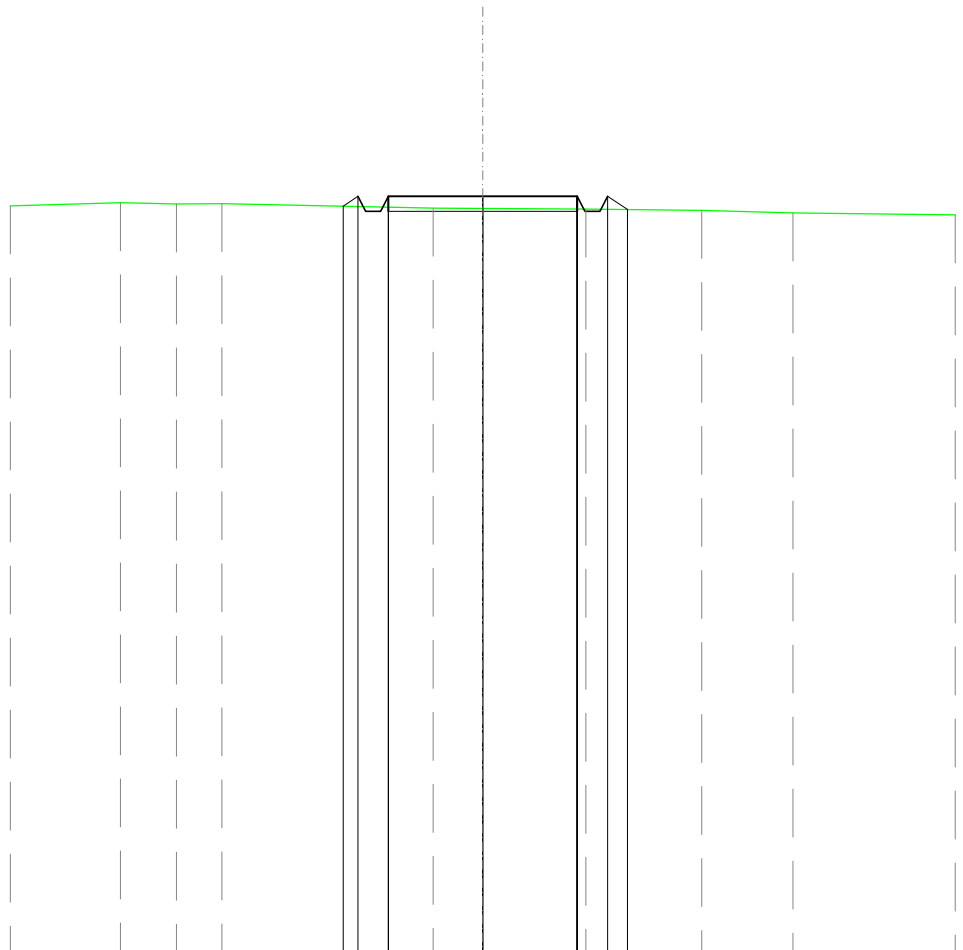
SCALA 1:200

QT.RIF. 30,000

QUOTE TERRENO	49,97	49,90	49,90	49,83	49,82	49,82
DIST.PARZIALI TERRENO	3,03	1,99	2,75	1,65	2,48	
QUOTE PROGETTO			49,88 50,09 49,69 50,09	50,09		50,09 49,69 50,09 49,80
DIST. PARZIALI PROGETTO				5,00		

SCAVI E BONIFICHE	
FOSSO	0,082 m ²
SOVRASTRUTTURA STRADALE	
CASSONETTO	5,000 m
MANUFATTI	
SCAVO PER PIATTAFORMA	0,406 m ²
RILEVATO PER SCARPATE	0,241 m ²
AREA DI SCAVO	5,981 m

SEZIONE N.: 17
 QT. PROGETTO: 50,018
 DIST.PROG.: 400,000
 DIST.PREC.: 25,000
 DIST.SUCC.: 25,000



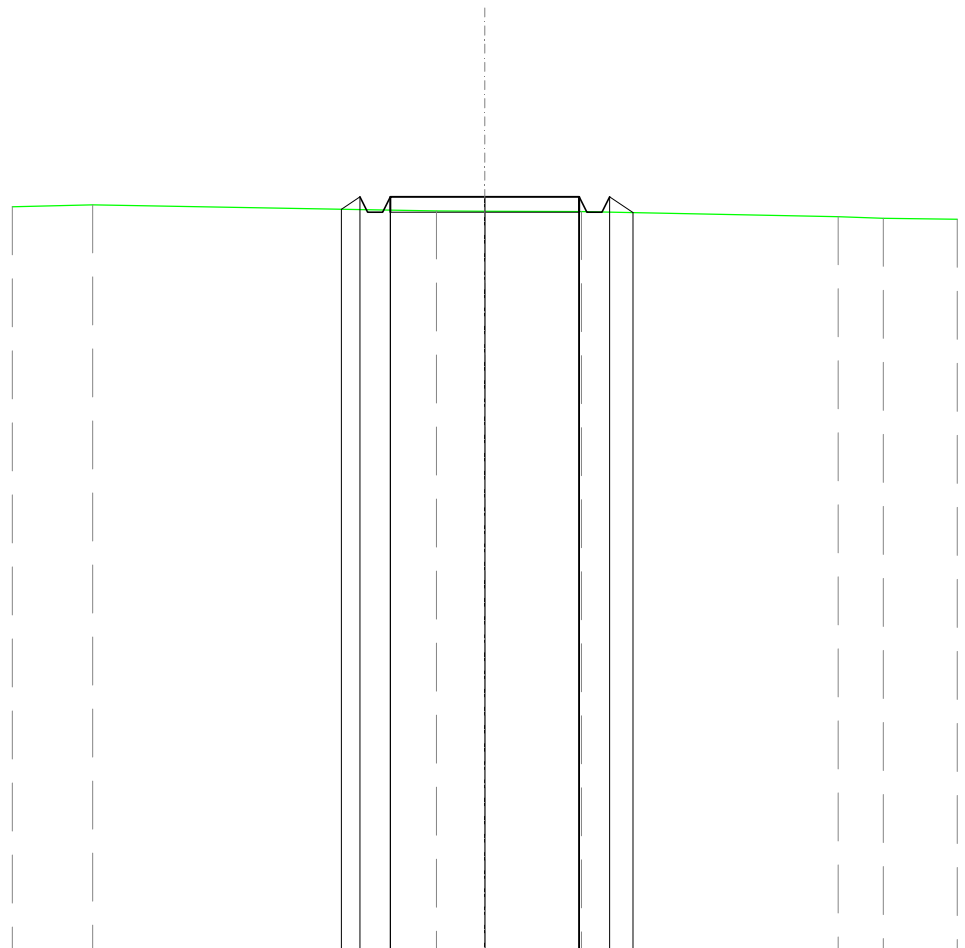
SCALA 1:200

QT.RIF. 30,000

QUOTE TERRENO	49,85	49,82	49,82		49,70	49,70	49,68	49,64	49,58
DIST.PARZIALI TERRENO	1,48	1,20		5,58	1,32	2,73	3,06	2,42	
QUOTE PROGETTO				49,75	50,02	49,62	49,62	50,02	49,67
DIST. PARZIALI PROGETTO					50,02		0,82		

SCAVI E BONIFICHE	
FOSSO	0,028 m²
SOVRASTRUTTURA STRADALE	
CASSONETTO	5,000 m
MANUFATTI	
SCAVO PER PIATTAFORMA	0,131 m²
RILEVATO PER SCARPATE	0,341 m²
AREA DI SCAVO	5,866 m

SEZIONE N.: 18
 QT. PROGETTO: 49,948
 DIST.PROG.: 425,000
 DIST.PREC.: 25,000
 DIST.SUCC.: 25,000



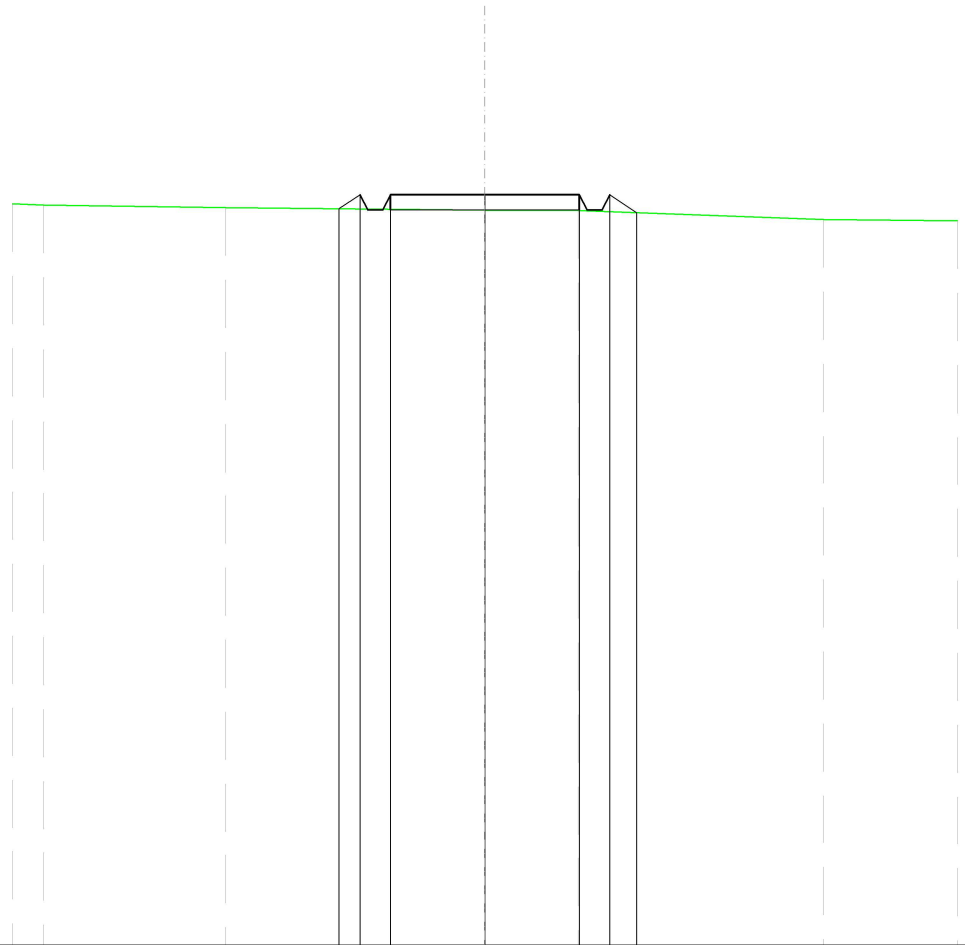
SCALA 1:200

QT.RIF. 30,000

QUOTE TERRENO	49,73	49,58	49,57	49,56	49,43	49,39
DIST.PARZIALI TERRENO	9,09	1,28	2,56	6,79	1,18	
QUOTE PROGETTO		49,95	49,95	49,95	49,95	49,54
DIST. PARZIALI PROGETTO		0,49	5,00	0,82		

SCAVI E BONIFICHE	
FOSSO	0,008 m ²
RILEVATI	
RILEVATO	0,037 m ²
SOVRASTRUTTURA STRADALE	
CASSONETTO	5,000 m
MANUFATTI	
SCAVO PER PIATTAFORMA	0,014 m ²
RILEVATO PER SCARPATE	0,448 m ²
AREA DI SCAVO	2,146 m

SEZIONE N.: 19
 QT. PROGETTO: 49,878
 DIST.PROG.: 450,000
 DIST.PREC.: 25,000
 DIST.SUCC.: 25,000



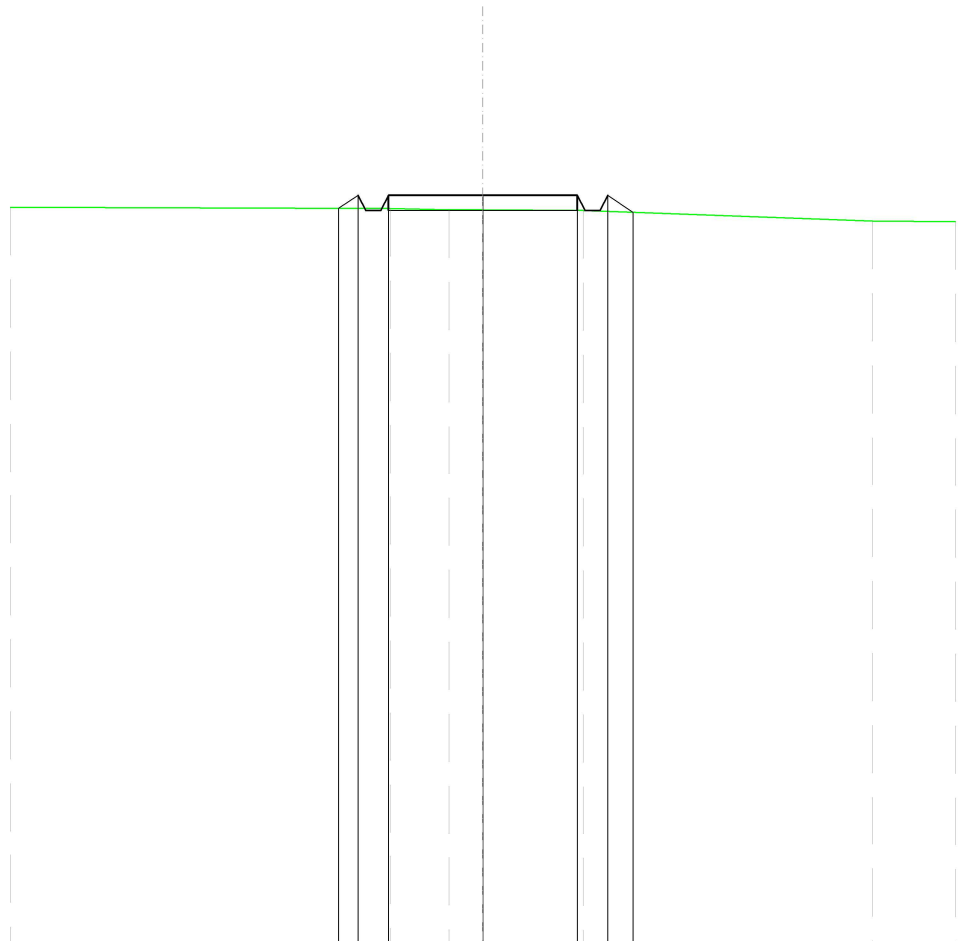
SCALA 1:200

QT.RIF. 30,000

QUOTE TERRENO	49,60	49,53	49,47	49,46	49,22
DIST.PARZIALI TERRENO	4,82	6,86	2,47	6,49	
QUOTE PROGETTO		49,51 49,88 49,48 49,48 49,88	49,88	49,88 49,48 49,48 49,88 49,40	
DIST. PARZIALI PROGETTO		0,56 0,36 0,36 0,36 0,36	5,00	0,72 0,36 0,36 0,36 0,36	

SCAVI E BONIFICHE	
FOSSO	0,023 m ²
SOVRASTRUTTURA STRADALE	
CASSONETTO	5,000 m
MANUFATTI	
SCAVO PER PIATTAFORMA	0,095 m ²
RILEVATO PER SCARPATE	0,379 m ²
AREA DI SCAVO	5,454 m

SEZIONE N.: 20
 QT. PROGETTO: 49,809
 DIST.PROG.: 475,000
 DIST.PREC.: 25,000
 DIST.SUCC.: 25,000



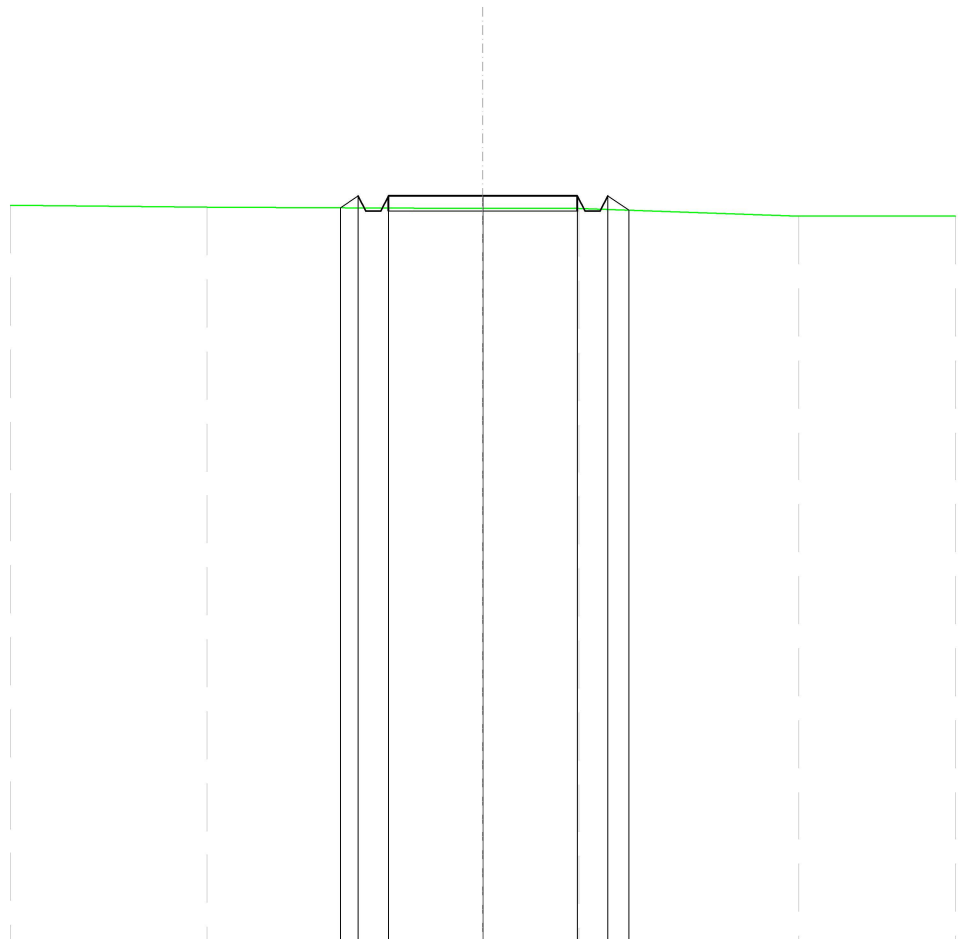
SCALA 1:200

QT.RIF. 30,000

QUOTE TERRENO		49,46	49,43	49,43	49,41	49,13
DIST.PARZIALI TERRENO		1,56	0,90	2,65	7,65	
QUOTE PROGETTO		49,46 49,81 49,41 49,81	49,81	49,81	49,81 49,41 49,81 49,36	
DIST. PARZIALI PROGETTO		0,52	5,00	0,67		

SCAVI E BONIFICHE	
FOSSO	0,063 m ²
SOVRASTRUTTURA STRADALE	
CASSONETTO	5,000 m
MANUFATTI	
SCAVO PER PIATTAFORMA	0,378 m ²
RILEVATO PER SCARPATE	0,281 m ²
AREA DI SCAVO	5,944 m

SEZIONE N.: 21
 QT. PROGETTO: 49,739
 DIST.PROG.: 500,000
 DIST.PREC.: 25,000
 DIST.SUCC.: 25,000



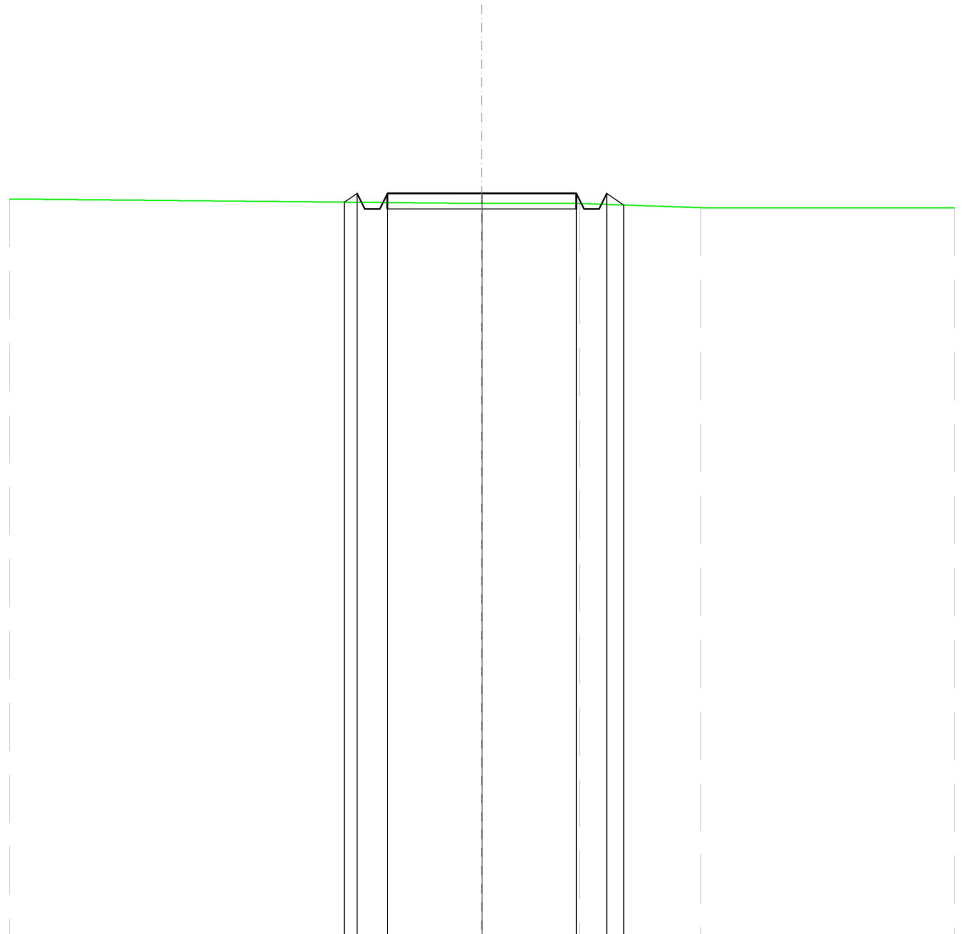
SCALA 1:200

QT.RIF. 30,000

QUOTE TERRENO	49,44	49,41	49,41	49,20
DIST.PARZIALI TERRENO	7,30	2,54	5,82	
QUOTE PROGETTO	49,43 49,74 49,34 49,34 49,74	49,74	49,74 49,34 49,34 49,74 49,36	
DIST. PARZIALI PROGETTO		5,00	0,56	

SCAVI E BONIFICHE	
FOSSO	0,140 m ²
SOVRASTRUTTURA STRADALE	
CASSONETTO	5,000 m
MANUFATTI	
SCAVO PER PIATTAFORMA	0,726 m ²
RILEVATO PER SCARPATE	0,167 m ²
AREA DI SCAVO	6,095 m

SEZIONE N.: 22
 QT. PROGETTO: 49,669
 DIST.PROG.: 525,000
 DIST.PREC.: 25,000
 DIST.SUCC.: 25,000



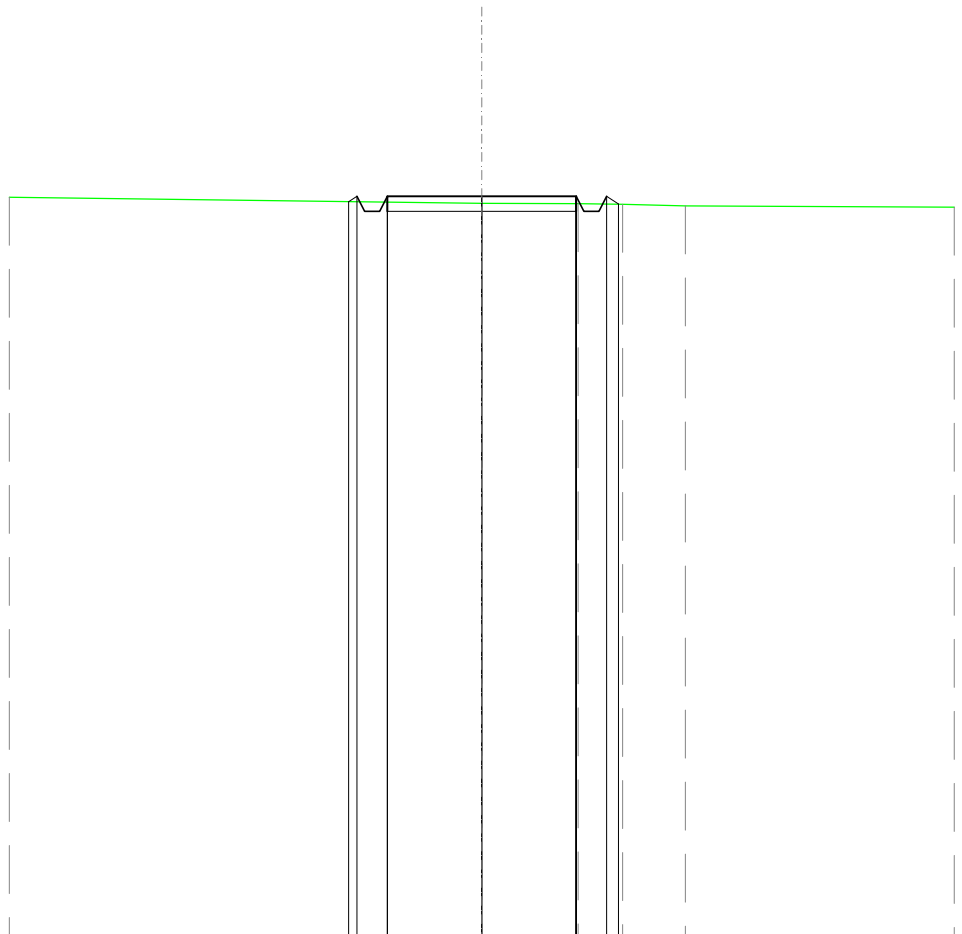
SCALA 1:200

QT.RIF. 30,000

QUOTE TERRENO			49,41	49,41	49,30
DIST.PARZIALI TERRENO			2,57	3,22	
QUOTE PROGETTO		49,44 49,67 49,27 49,27 49,67	49,67	49,67 49,27 49,27 49,67 49,37	
DIST. PARZIALI PROGETTO			5,00		

SCAVI E BONIFICHE	
FOSSO	0,228 m ²
SOVRASTRUTTURA STRADALE	
CASSONETTO	5,000 m
MANUFATTI	
SCAVO PER PIATTAFORMA	1,070 m ²
RILEVATO PER SCARPATE	0,081 m ²
AREA DI SCAVO	6,245 m

SEZIONE N.: 23
 QT. PROGETTO: 49,599
 DIST.PROG.: 550,000
 DIST.PREC.: 25,000
 DIST.SUCC.: 25,000



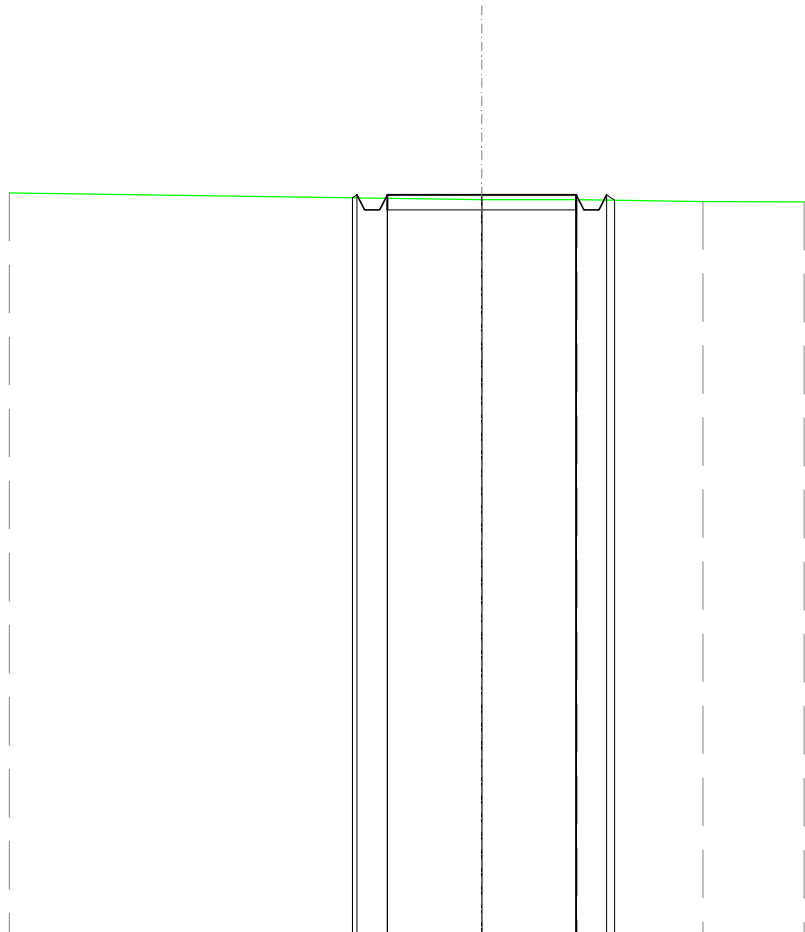
SCALA 1:200

QT.RIF. 30,000

QUOTE TERRENO		49,40	49,40	49,39	49,34
DIST.PARZIALI TERRENO			2,55	1,18	1,66
QUOTE PROGETTO	49,45 49,60 49,20 49,20 49,60	49,60	49,60 49,20 49,20 49,60	49,39	
DIST. PARZIALI PROGETTO		5,00			

SCAVI E BONIFICHE	
FOSSO	0,315 m ²
SOVRASTRUTTURA STRADALE	
CASSONETTO	5,000 m
MANUFATTI	
SCAVO PER PIATTAFORMA	1,399 m ²
RILEVATO PER SCARPATE	0,033 m ²
AREA DI SCAVO	6,377 m

SEZIONE N.: 24
 QT. PROGETTO: 49,529
 DIST.PROG.: 575,000
 DIST.PREC.: 25,000
 DIST.SUCC.: 25,000



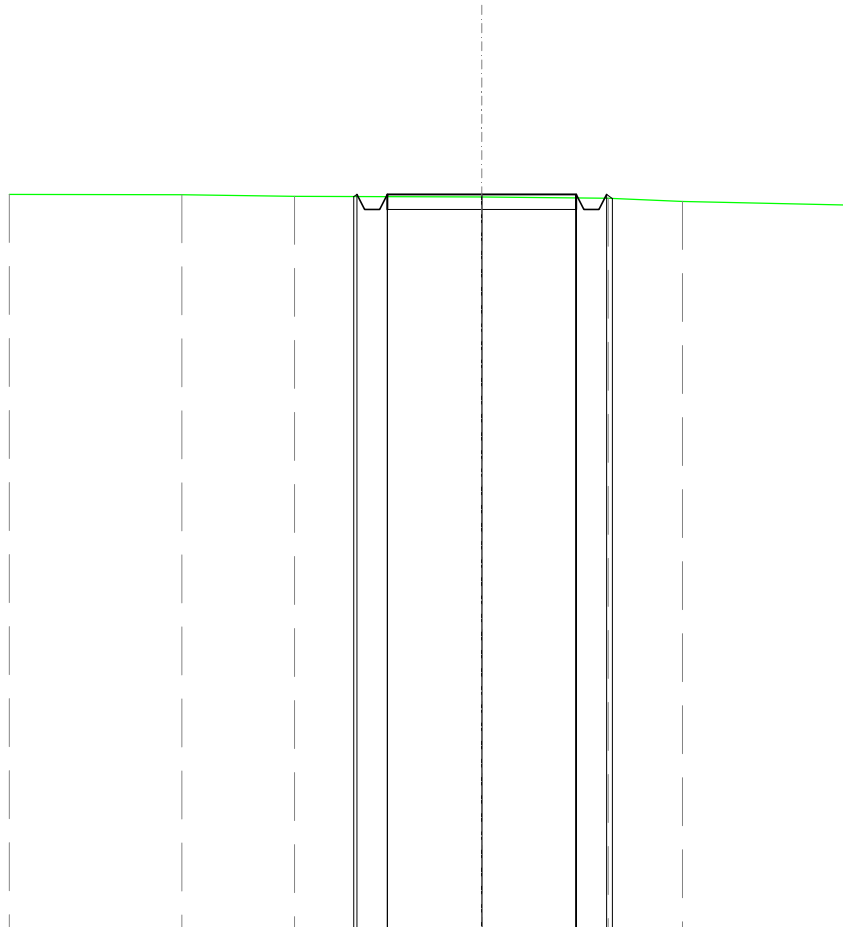
SCALA 1:200

QT.RIF. 30,000

QUOTE TERRENO		49,40	49,40	49,35	49,34
DIST.PARZIALI TERRENO		2,52	3,33	2,67	
QUOTE PROGETTO	49,45 49,53 49,13 49,53	49,53	49,53 49,13 49,53 49,38		
DIST. PARZIALI PROGETTO		5,00			

SCAVI E BONIFICHE	
FOSSO	0,361 m ²
SOVRASTRUTTURA STRADALE	
CASSONETTO	5,000 m
MANUFATTI	
SCAVO PER PIATTAFORMA	1,632 m ²
RILEVATO PER SCARPATE	0,017 m ²
AREA DI SCAVO	6,443 m

SEZIONE N.: 25
 QT. PROGETTO: 49,459
 DIST.PROG.: 600,000
 DIST.PREC.: 25,000
 DIST.SUCC.: 25,000



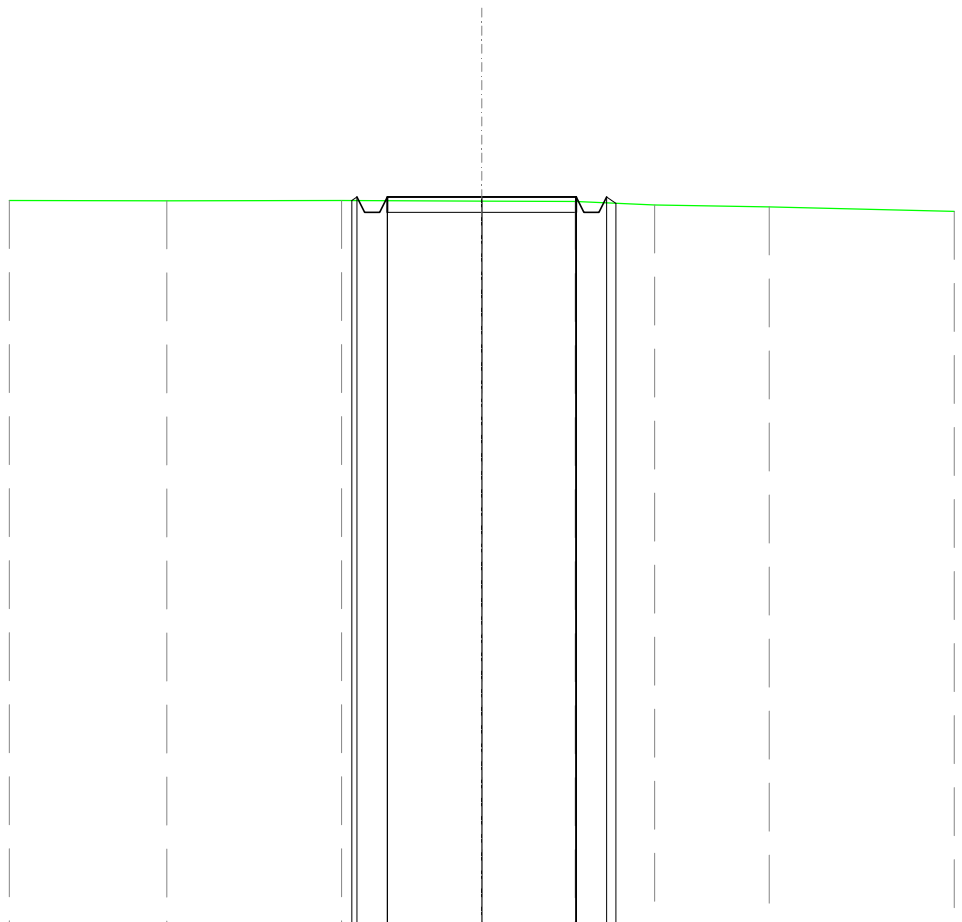
SCALA 1:200

QT.RIF. 30,000

QUOTE TERRENO	49,45	49,41	49,39	49,36	49,27	49,18
DIST.PARZIALI TERRENO	2,99	4,95	3,34	1,96	4,27	
QUOTE PROGETTO		49,40 49,46 49,06 49,46	49,46	49,46 49,06 49,46 49,35		
DIST. PARZIALI PROGETTO			5,00			

SCAVI E BONIFICHE	
FOSSO	0,309 m ²
SOVRASTRUTTURA STRADALE	
CASSONETTO	5,000 m
MANUFATTI	
SCAVO PER PIATTAFORMA	1,463 m ²
RILEVATO PER SCARPATE	0,039 m ²
AREA DI SCAVO	6,370 m

SEZIONE N.: 26
 QT. PROGETTO: 49,390
 DIST.PROG.: 625,000
 DIST.PREC.: 25,000
 DIST.SUCC.: 25,000



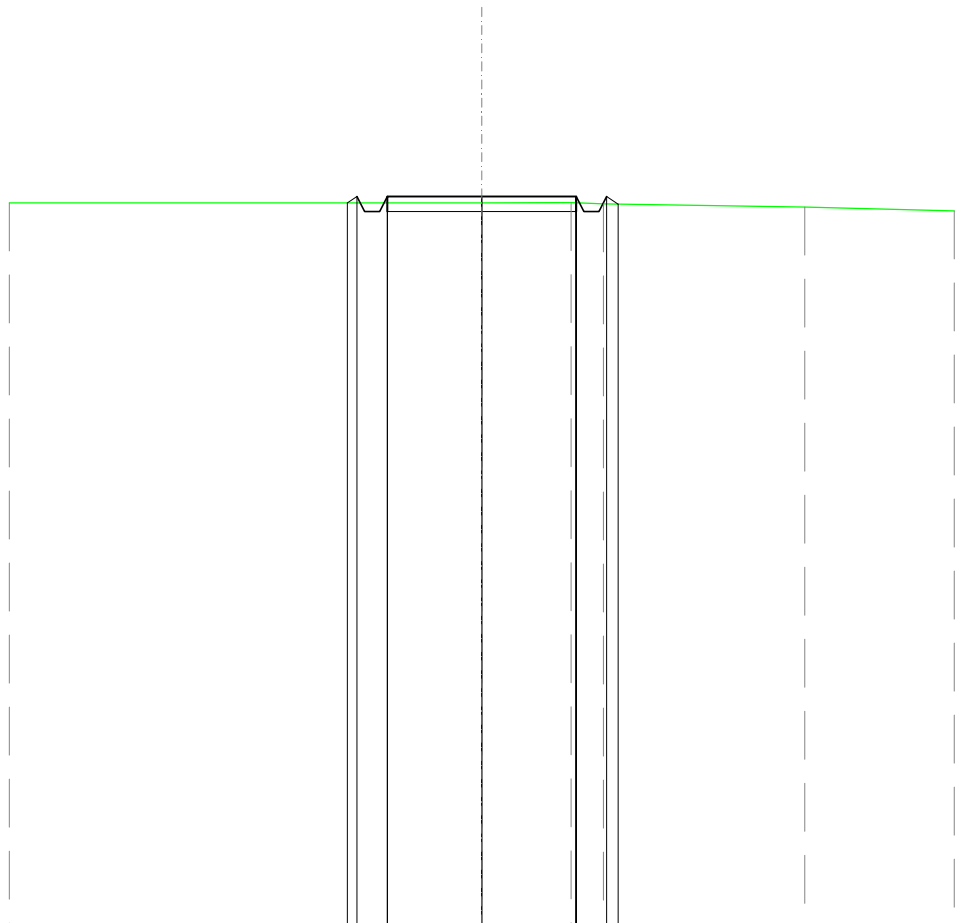
SCALA 1:200

QT.RIF. 30,000

QUOTE TERRENO	49,29	49,30	49,28	49,27	49,18	49,13
DIST.PARZIALI TERRENO	4,63	3,71	2,48	2,10	3,04	
QUOTE PROGETTO		49,30 49,39 48,99 49,39	49,39	49,39 48,99 48,99 49,39	49,23	
DIST. PARZIALI PROGETTO			5,00			

SCAVI E BONIFICHE	
FOSSO	0,227 m ²
SOVRASTRUTTURA STRADALE	
CASSONETTO	5,000 m
MANUFATTI	
SCAVO PER PIATTAFORMA	1,156 m ²
RILEVATO PER SCARPATE	0,084 m ²
AREA DI SCAVO	6,244 m

SEZIONE N.: 27
 QT. PROGETTO: 49,300
 DIST.PROG.: 650,000
 DIST.PREC.: 25,000
 DIST.SUCC.: 25,000



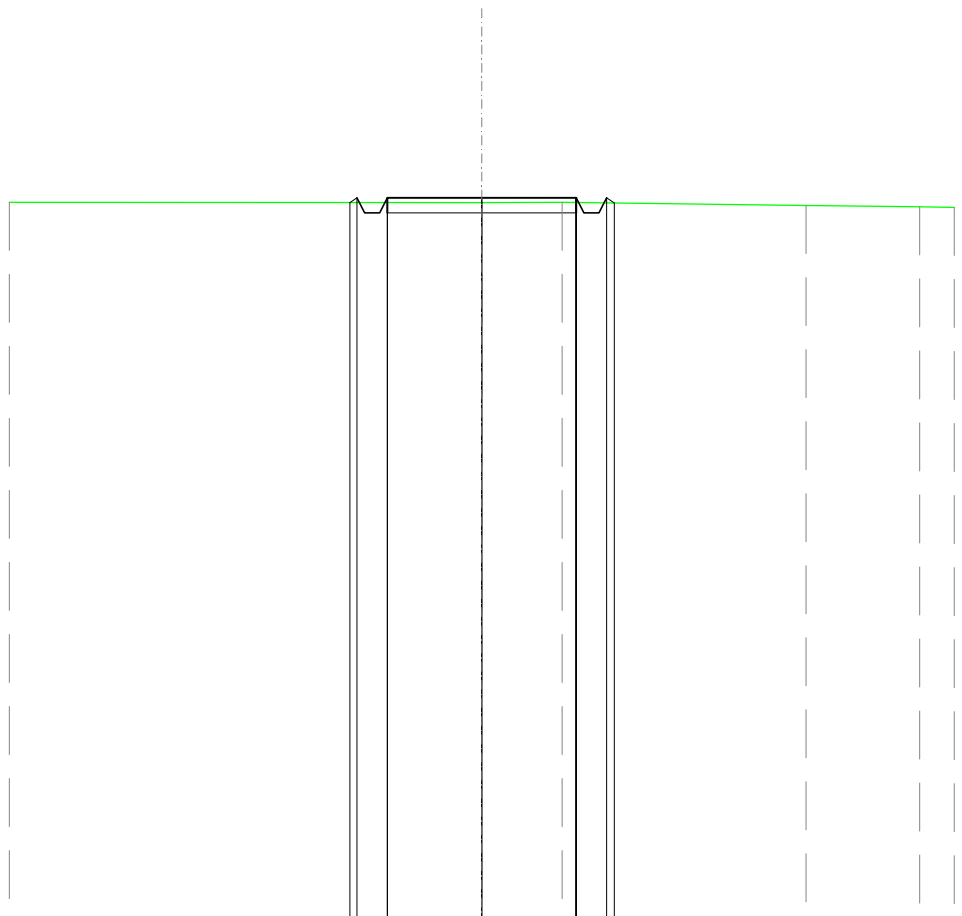
SCALA 1:200

QT.RIF. 30,000

QUOTE TERRENO		49,13	49,14	49,10	49,02
DIST.PARZIALI TERRENO			2,36	0,86	5,33
QUOTE PROGETTO		49,13	49,30	49,30	49,09
DIST. PARZIALI PROGETTO			5,00		

SCAVI E BONIFICHE	
FOSSO	0,294 m ²
SOVRASTRUTTURA STRADALE	
CASSONETTO	5,000 m
MANUFATTI	
SCAVO PER PIATTAFORMA	1,380 m ²
RILEVATO PER SCARPATE	0,041 m ²
AREA DI SCAVO	6,348 m

SEZIONE N.: 28
 QT. PROGETTO: 49,078
 DIST.PROG.: 675,000
 DIST.PREC.: 25,000
 DIST.SUCC.: 25,000



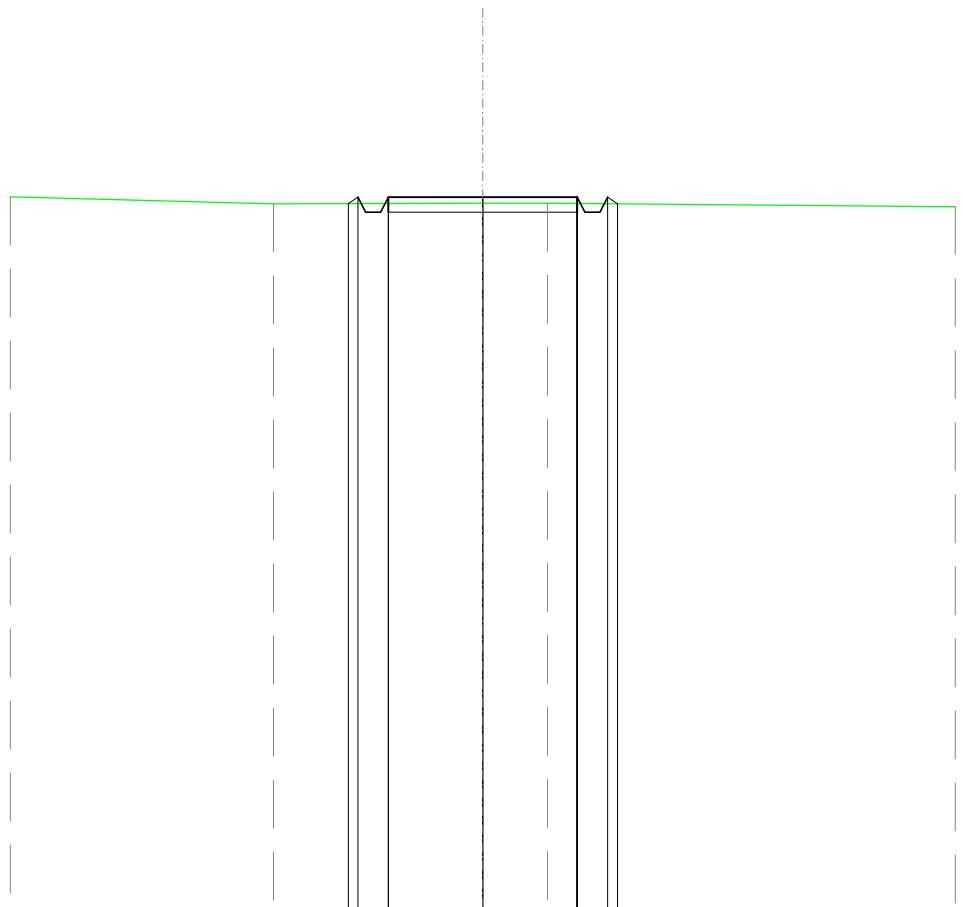
SCALA 1:200

QT.RIF. 30,000

QUOTE TERRENO		48,95	48,96		48,87	48,85
DIST.PARZIALI TERRENO			2,12		6,45	3,01
QUOTE PROGETTO		48,95 49,08 48,68 48,68 49,08	49,08		49,08 48,68 48,68 49,08 48,94	
DIST. PARZIALI PROGETTO			5,00			

SCAVI E BONIFICHE	
FOSSO	0,238 m ²
SOVRASTRUTTURA STRADALE	
CASSONETTO	5,000 m
MANUFATTI	
SCAVO PER PIATTAFORMA	1,185 m ²
RILEVATO PER SCARPATE	0,073 m ²
AREA DI SCAVO	6,261 m

SEZIONE N.: 29
 QT. PROGETTO: 48,857
 DIST.PROG.: 700,000
 DIST.PREC.: 25,000
 DIST.SUCC.: 25,000



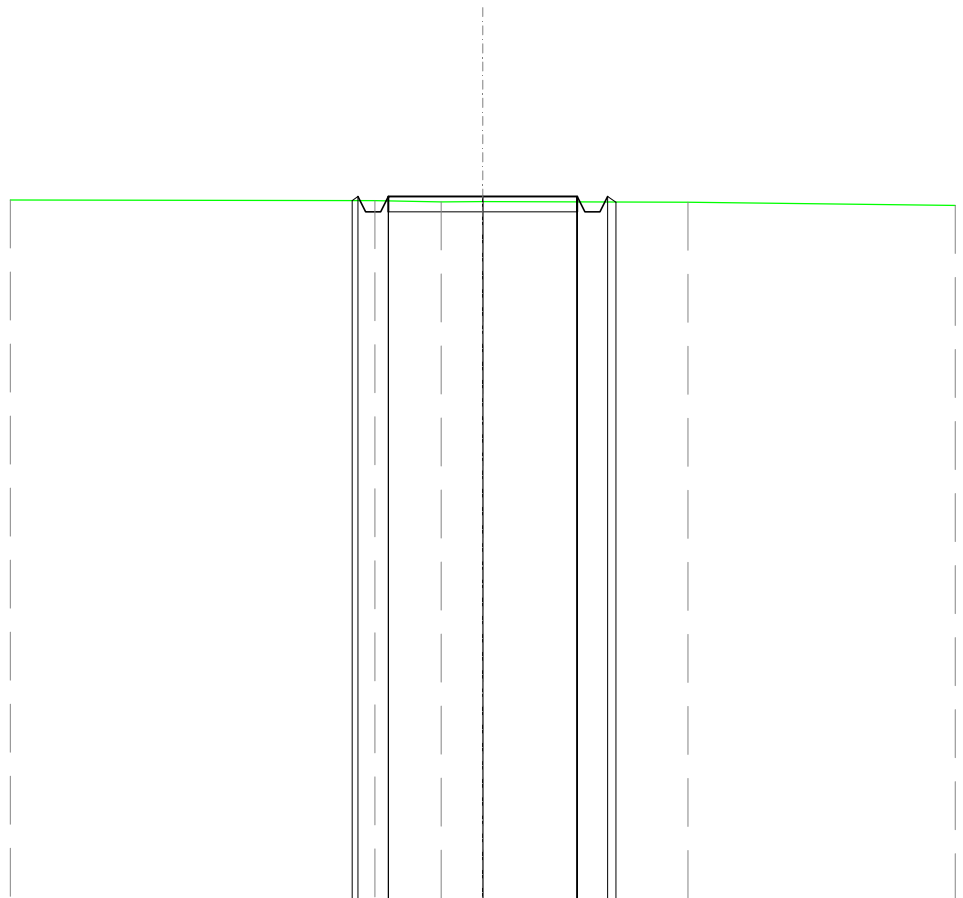
SCALA 1:200

QT.RIF. 30,000

QUOTE TERRENO	48,68	48,70	48,70
DIST.PARZIALI TERRENO	5,54	1,71	
QUOTE PROGETTO	48,69 48,86 48,46 48,86	48,86	48,86 48,46 48,86 48,68
DIST. PARZIALI PROGETTO		5,00	

SCAVI E BONIFICHE	
FOSSO	0,295 m ²
SOVRASTRUTTURA STRADALE	
CASSONETTO	5,000 m
MANUFATTI	
SCAVO PER PIATTAFORMA	1,326 m ²
RILEVATO PER SCARPATE	0,041 m ²
AREA DI SCAVO	6,347 m

SEZIONE N.: 30
 QT. PROGETTO: 48,635
 DIST.PROG.: 725,000
 DIST.PREC.: 25,000
 DIST.SUCC.: 25,000



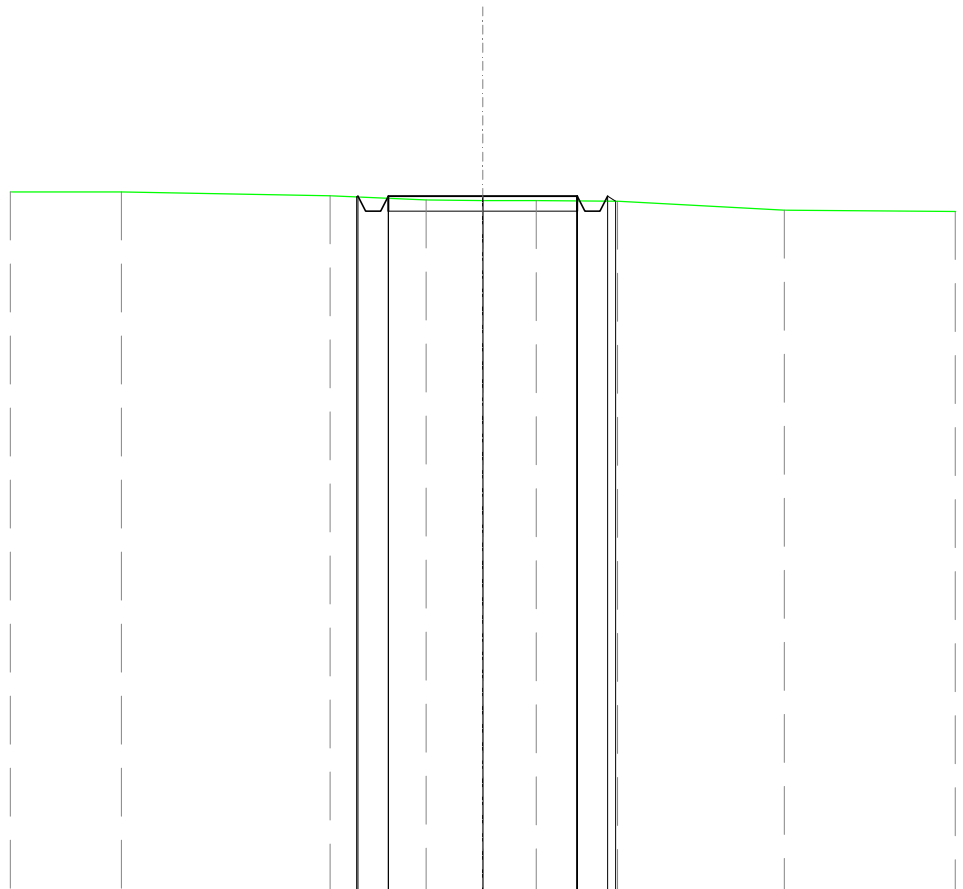
SCALA 1:200

QT.RIF. 30,000

QUOTE TERRENO	48,53	48,50	48,50	48,48
DIST.PARZIALI TERRENO	1,75	1,10	5,43	
QUOTE PROGETTO	48,53 48,64 48,24 48,64	48,64	48,64 48,24 48,64 48,49	
DIST. PARZIALI PROGETTO		5,00		

SCAVI E BONIFICHE	
FOSSO	0,347 m ²
SOVRASTRUTTURA STRADALE	
CASSONETTO	5,000 m
MANUFATTI	
SCAVO PER PIATTAFORMA	1,436 m ²
RILEVATO PER SCARPATE	0,026 m ²
AREA DI SCAVO	6,422 m

SEZIONE N.: 31
 QT. PROGETTO: 48,414
 DIST.PROG.: 750,000
 DIST.PREC.: 25,000
 DIST.SUCC.: 25,000



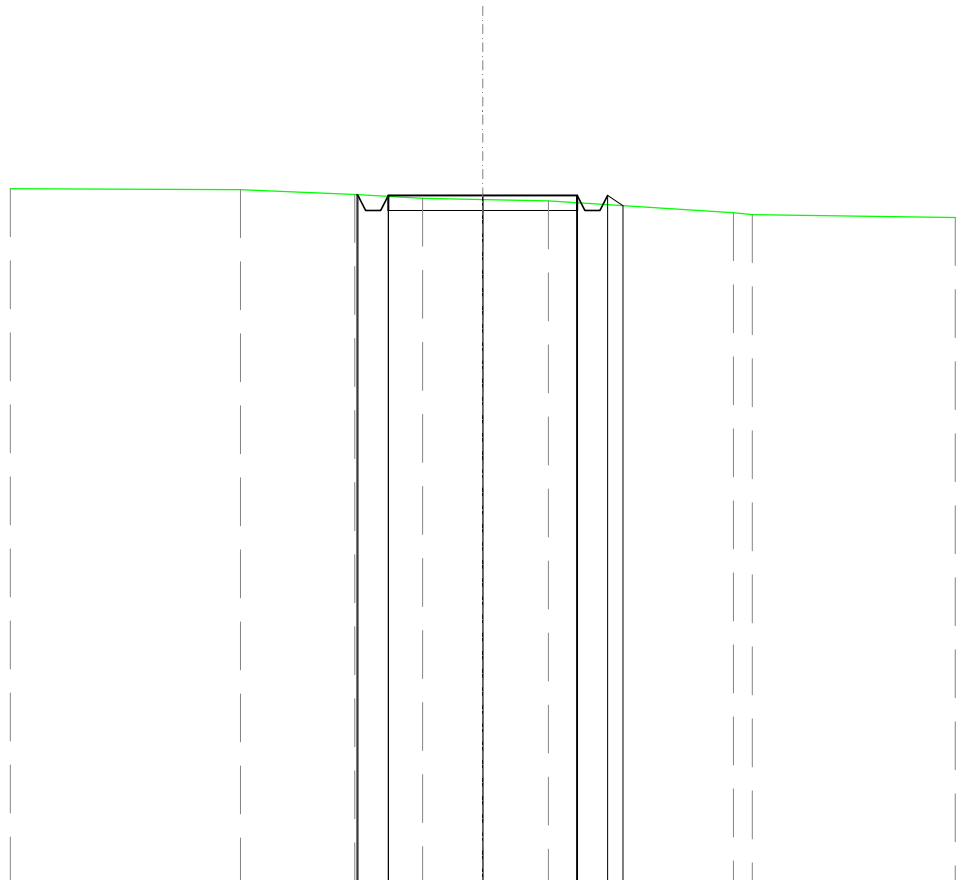
SCALA 1:200

QT.RIF. 30,000

QUOTE TERRENO	48,52	48,42	48,31	48,29	48,29	48,27	48,04
DIST.PARZIALI TERRENO	5,51	2,55	1,50	1,42	2,15	4,41	
QUOTE PROGETTO		48,39 48,41 48,01 48,01 48,41	48,41	48,41	48,41 48,01 48,01 48,41	48,27	
DIST. PARZIALI PROGETTO			5,00				

SCAVI E BONIFICHE	
FOSSO	0,325 m ²
SOVRASTRUTTURA STRADALE	
CASSONETTO	5,000 m
MANUFATTI	
SCAVO PER PIATTAFORMA	1,441 m ²
SCAVO PER PARETI TRINCEA	0,000 m ²
RILEVATO PER SCARPATE	0,074 m ²
AREA DI SCAVO	6,397 m

SEZIONE N.: 32
 QT. PROGETTO: 48,192
 DIST.PROG.: 775,000
 DIST.PREC.: 25,000
 DIST.SUCC.: 25,000



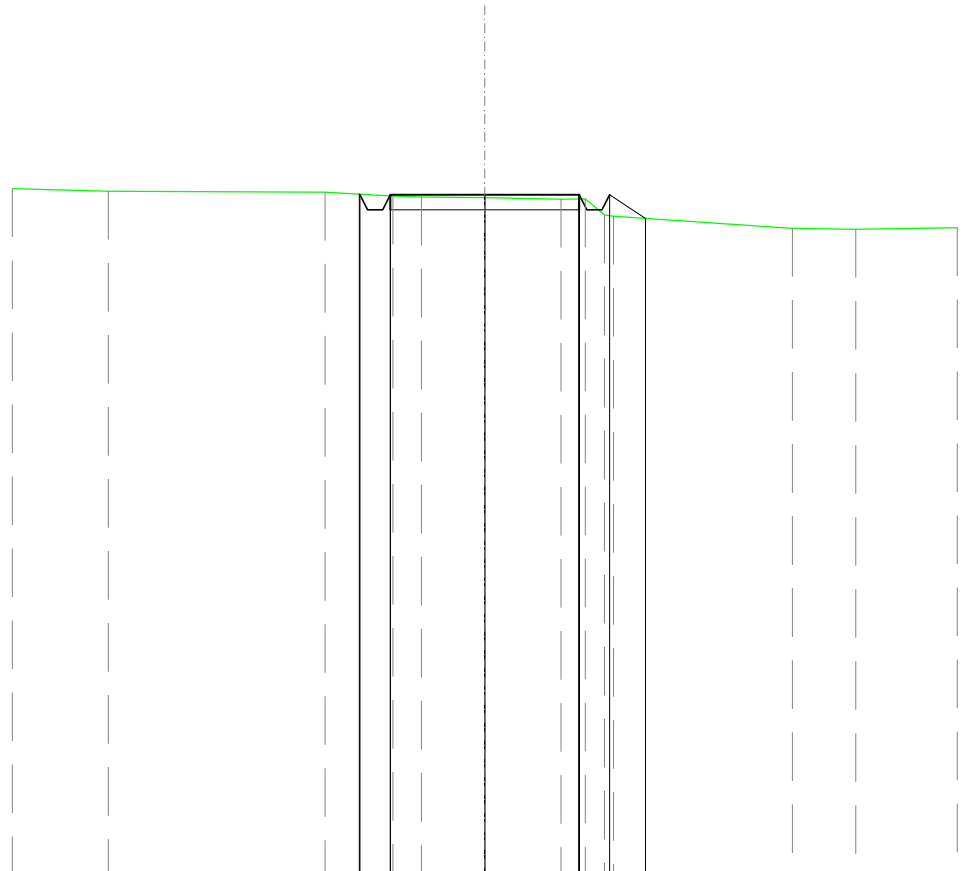
SCALA 1:200

QT.RIF. 30,000

QUOTE TERRENO	48,34	48,21	48,11	48,08	48,05	47,73	47,68
DIST.PARZIALI TERRENO	3,03	1,79	1,59	1,74	4,89	0,50	47,68
QUOTE PROGETTO		48,21	48,19	47,79	47,79	48,19	47,92
DIST. PARZIALI PROGETTO			5,00				

SCAVI E BONIFICHE	
FOSSO	0,289 m ²
SOVRASTRUTTURA STRADALE	
CASSONETTO	5,000 m
MANUFATTI	
SCAVO PER PIATTAFORMA	1,593 m ²
SCAVO PER PARETI TRINCEA	0,000 m ²
RILEVATO PER SCARPATE	0,344 m ²
AREA DI SCAVO	6,245 m

SEZIONE N.: 33
 QT. PROGETTO: 47,973
 DIST.PROG.: 800,000
 DIST.PREC.: 25,000
 DIST.SUCC.: 25,000



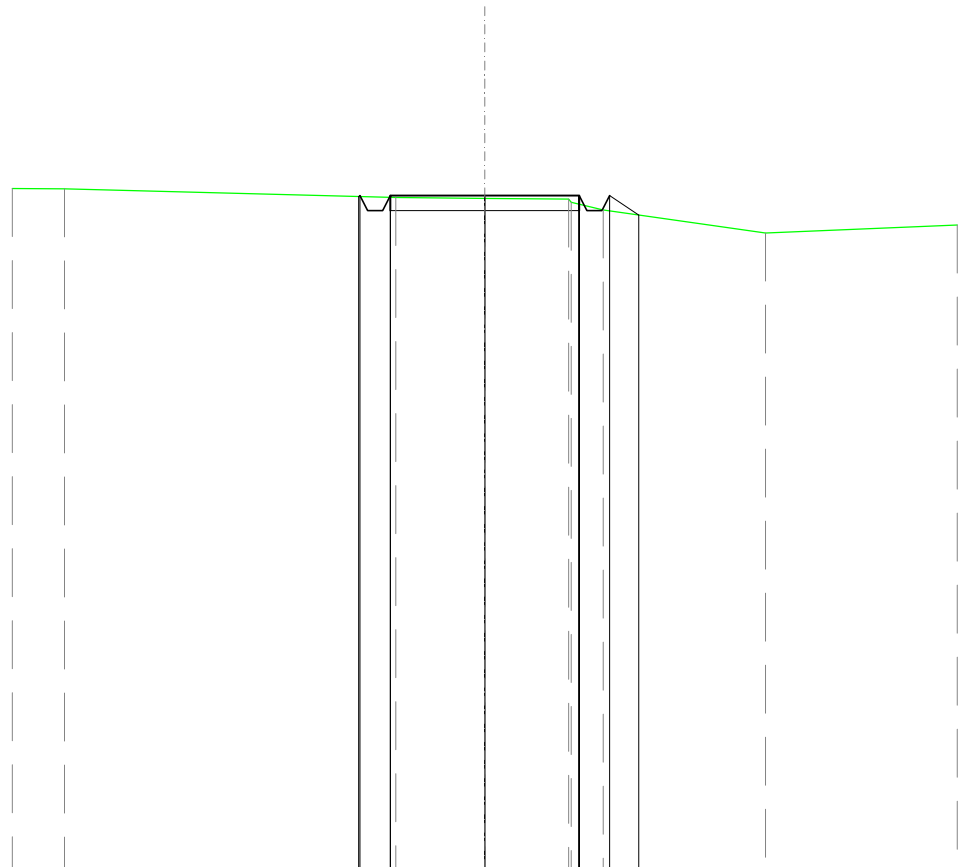
SCALA 1:200

QT.RIF. 30,000

QUOTE TERRENO	48,06		48,04	47,94	47,91	47,90	47,85	47,86	47,43	47,40		47,08	47,05
DIST.PARZIALI TERRENO		5,74		1,80	0,75	1,68	2,02	0,64	0,51		4,73		1,68
QUOTE PROGETTO				47,99	47,97	47,57	47,57	47,97	47,97	47,57	47,97	47,34	
DIST. PARZIALI PROGETTO							5,00				0,95		

SCAVI E BONIFICHE	
FOSSO	0,247 m ²
SOVRASTRUTTURA STRADALE	
CASSONETTO	5,000 m
MANUFATTI	
SCAVO PER PIATTAFORMA	1,604 m ²
RILEVATO PER SCARPATE	0,211 m ²
AREA DI SCAVO	6,248 m

SEZIONE N.: 34
 QT. PROGETTO: 47,842
 DIST.PROG.: 825,000
 DIST.PREC.: 25,000
 DIST.SUCC.: 25,000



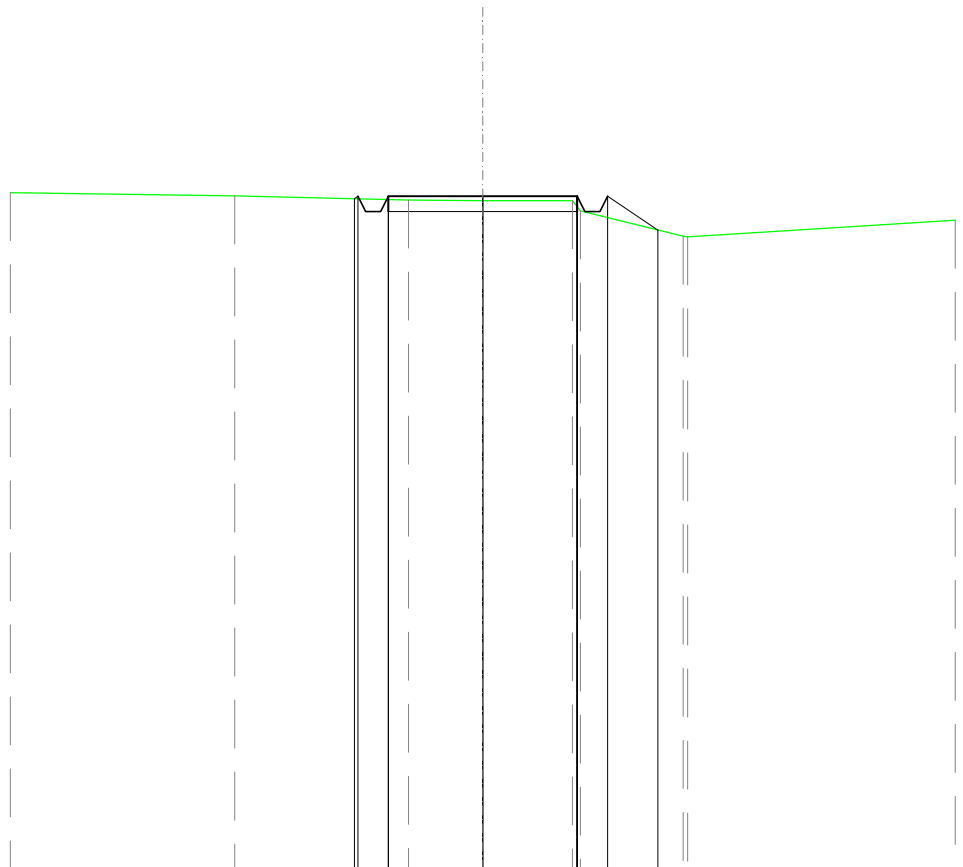
SCALA 1:200

QT.RIF. 30,000

QUOTE TERRENO	48,02		47,79	47,76	47,75 47,67 47,46		46,85
DIST.PARZIALI TERRENO		8,76		2,36	2,22	0,85	4,29
QUOTE PROGETTO			47,82 47,84 47,44 47,44 47,84	47,84		47,84 47,44 47,44 47,84	47,33
DIST. PARZIALI PROGETTO				5,00		0,77	

SCAVI E BONIFICHE	
FOSSO	0,183 m ²
SOVRASTRUTTURA STRADALE	
CASSONETTO	5,000 m
MANUFATTI	
SCAVO PER PIATTAFORMA	1,446 m ²
RILEVATO PER SCARPATE	0,509 m ²
AREA DI SCAVO	5,726 m

SEZIONE N.: 35
 QT. PROGETTO: 47,823
 DIST.PROG.: 850,000
 DIST.PREC.: 25,000
 DIST.SUCC.: 25,000



SCALA 1:200

QT.RIF. 30,000

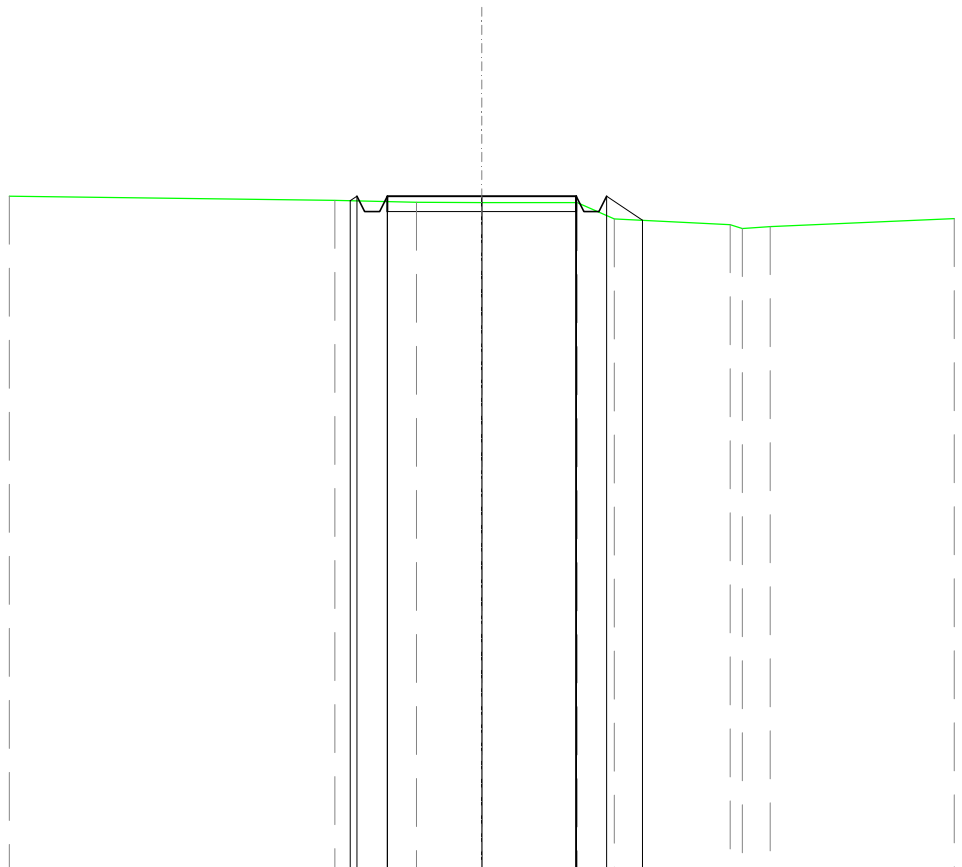
QUOTE TERRENO	47,83	47,73	47,71	47,70 47,44	46,77 46,75
DIST.PARZIALI TERRENO		4,59	1,97	2,37	2,71
QUOTE PROGETTO		47,76 47,82 47,42 47,82	47,82	47,82 47,42 47,82	46,93
DIST. PARZIALI PROGETTO			5,00		1,34

SCAVI E BONIFICHE	
FOSSO	0,178 m ²
SOVRASTRUTTURA STRADALE	
CASSONETTO	5,000 m
MANUFATTI	
SCAVO PER PIATTAFORMA	1,179 m ²
RILEVATO PER SCARPATE	0,351 m ²
AREA DI SCAVO	6,122 m

SEZIONE N.: 36
 QT. PROGETTO: 47,823
 DIST.PROG.: 875,000
 DIST.PREC.: 25,000
 DIST.SUCC.: 25,000

SCALA 1:200

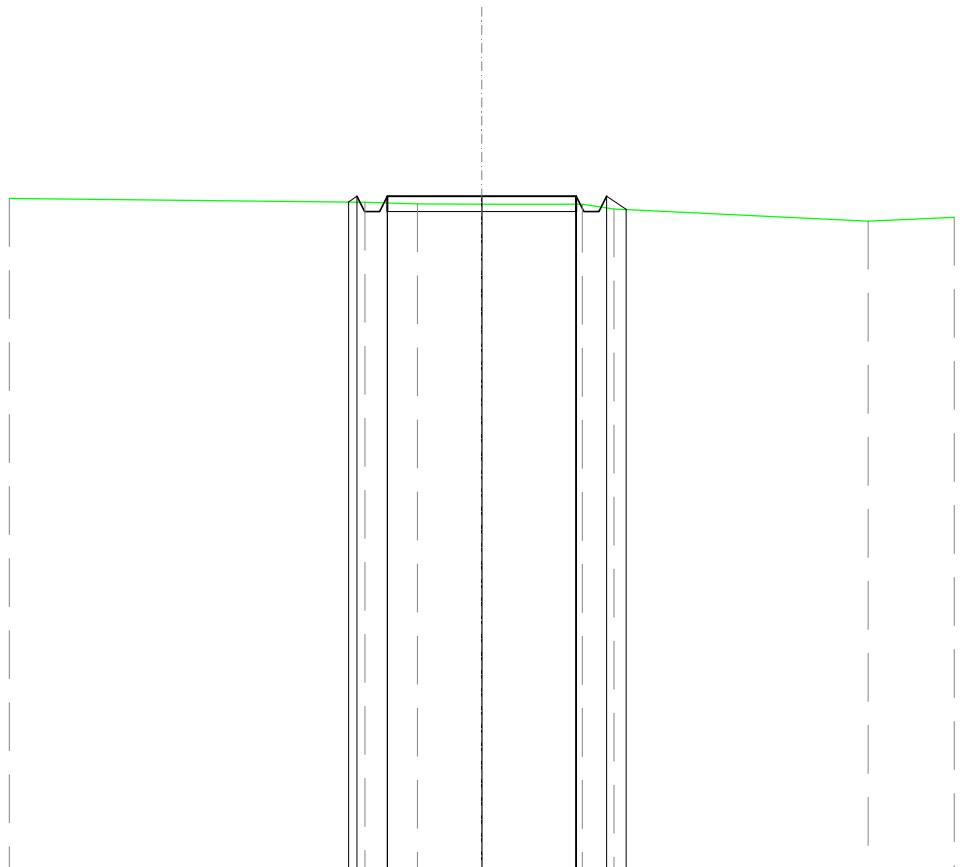
QT.RIF. 30,000



QUOTE TERRENO	47,71	47,66	47,65	47,66	47,23	47,07	46,97	47,02
DIST.PARZIALI TERRENO	2,17	1,72	2,52	0,98	3,06	0,74		
QUOTE PROGETTO	47,70	47,82	47,42	47,82	47,82	47,42	47,82	47,19
DIST. PARZIALI PROGETTO			5,00			0,95		

SCAVI E BONIFICHE	
FOSSO	0,198 m ²
SOVRASTRUTTURA STRADALE	
CASSONETTO	5,000 m
MANUFATTI	
SCAVO PER PIATTAFORMA	0,983 m ²
RILEVATO PER SCARPATE	0,146 m ²
AREA DI SCAVO	6,190 m

SEZIONE N.: 37
 QT. PROGETTO: 47,823
 DIST.PROG.: 900,000
 DIST.PREC.: 25,000
 DIST.SUCC.: 25,000



SCALA 1:200

QT.RIF. 30,000

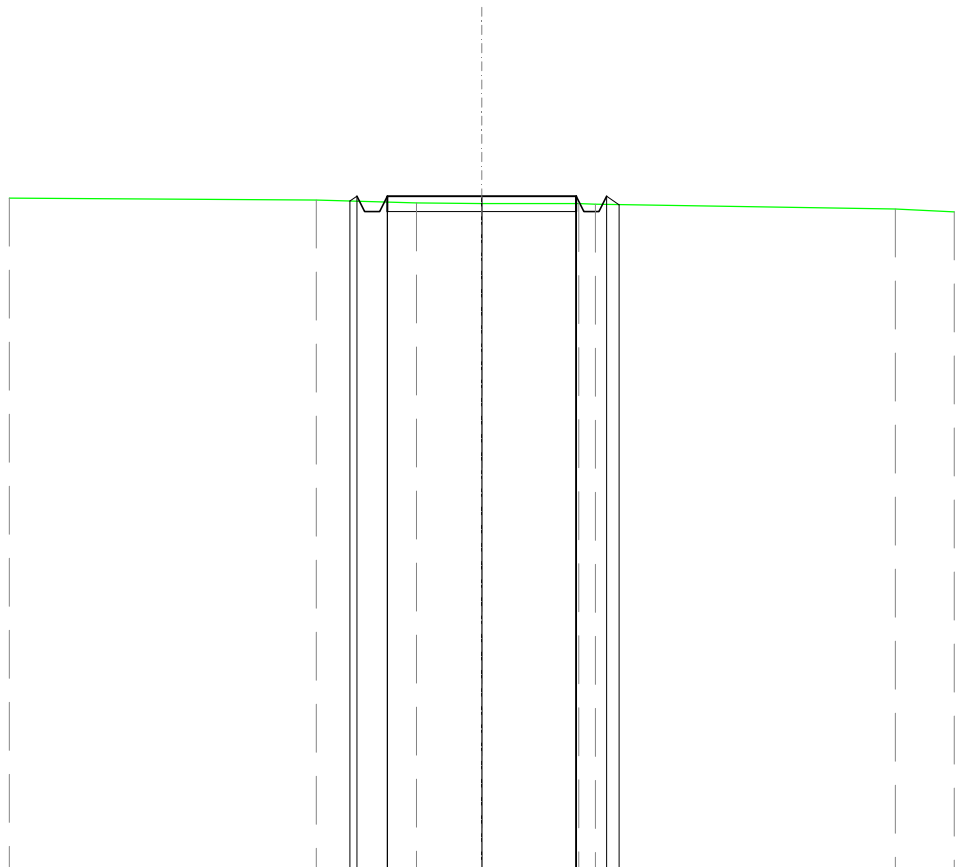
QUOTE TERRENO			47,67	47,63	47,61	47,61	47,49		47,17
DIST.PARZIALI TERRENO			1,39	1,70	2,66	0,94	6,72		
QUOTE PROGETTO			47,67	47,82	47,42	47,82	47,82	47,42	47,47
DIST. PARZIALI PROGETTO					5,00		0,82		

SCAVI E BONIFICHE	
FOSSO	0,231 m ²
SOVRASTRUTTURA STRADALE	
CASSONETTO	5,000 m
MANUFATTI	
SCAVO PER PIATTAFORMA	1,069 m ²
RILEVATO PER SCARPATE	0,080 m ²
AREA DI SCAVO	6,251 m

SEZIONE N.: 38
 QT. PROGETTO: 47,823
 DIST.PROG.: 925,000
 DIST.PREC.: 25,000
 DIST.SUCC.: 25,000

SCALA 1:200

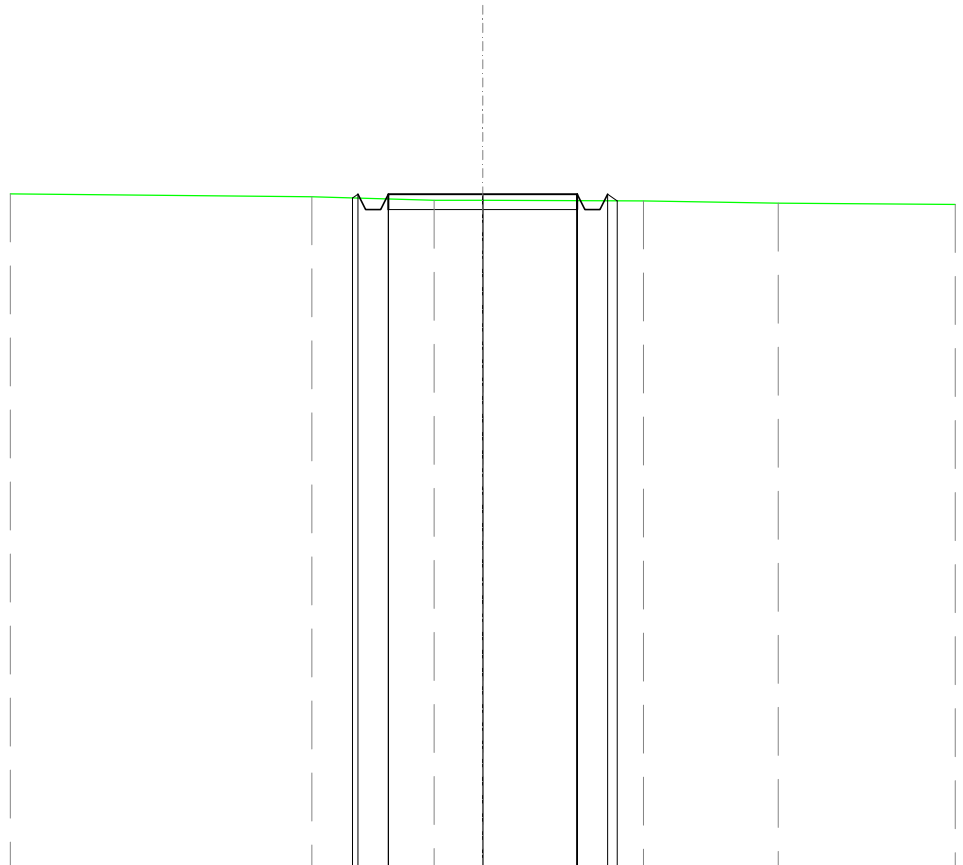
QT.RIF. 30,000



QUOTE TERRENO	47,72	47,65	47,63	47,63	47,61	47,48
DIST.PARZIALI TERRENO	2,65	1,72	2,56		7,94	
QUOTE PROGETTO	47,70	47,82	47,42	47,82	47,82	47,60
DIST. PARZIALI PROGETTO			5,00			

SCAVI E BONIFICHE	
FOSSO	0,275 m ²
SOVRASTRUTTURA STRADALE	
CASSONETTO	5,000 m
MANUFATTI	
SCAVO PER PIATTAFORMA	1,210 m ²
RILEVATO PER SCARPATE	0,050 m ²
AREA DI SCAVO	6,318 m

SEZIONE N.: 39
 QT. PROGETTO: 47,823
 DIST.PROG.: 950,000
 DIST.PREC.: 25,000
 DIST.SUCC.: 25,000



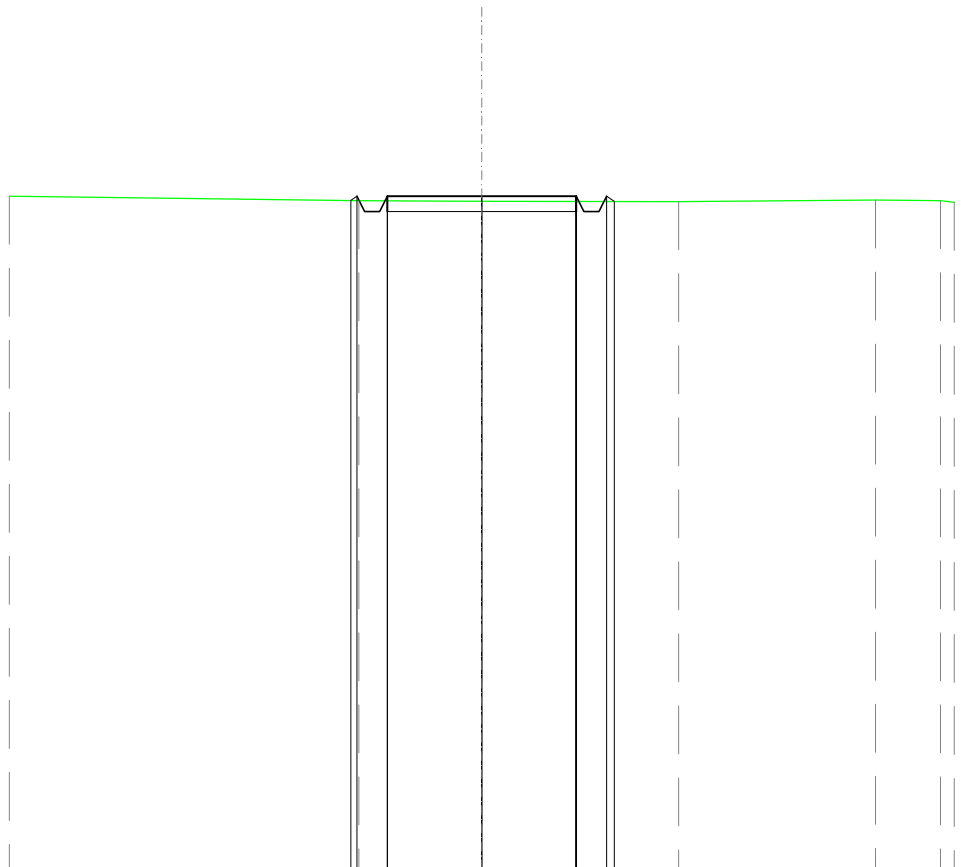
SCALA 1:200

QT.RIF. 30,000

QUOTE TERRENO	47,76	47,66	47,66	47,65	47,59
DIST.PARZIALI TERRENO	3,24	1,29	4,25	3,57	
QUOTE PROGETTO	47,73 47,82 47,42 47,82	47,82	47,82	47,82 47,42 47,82 47,65	
DIST. PARZIALI PROGETTO		5,00			

SCAVI E BONIFICHE	
FOSSO	0,297 m ²
SOVRASTRUTTURA STRADALE	
CASSONETTO	5,000 m
MANUFATTI	
SCAVO PER PIATTAFORMA	1,363 m ²
RILEVATO PER SCARPATE	0,038 m ²
AREA DI SCAVO	6,352 m

SEZIONE N.: 40
 QT. PROGETTO: 47,823
 DIST.PROG.: 975,000
 DIST.PREC.: 25,000
 DIST.SUCC.: 25,000



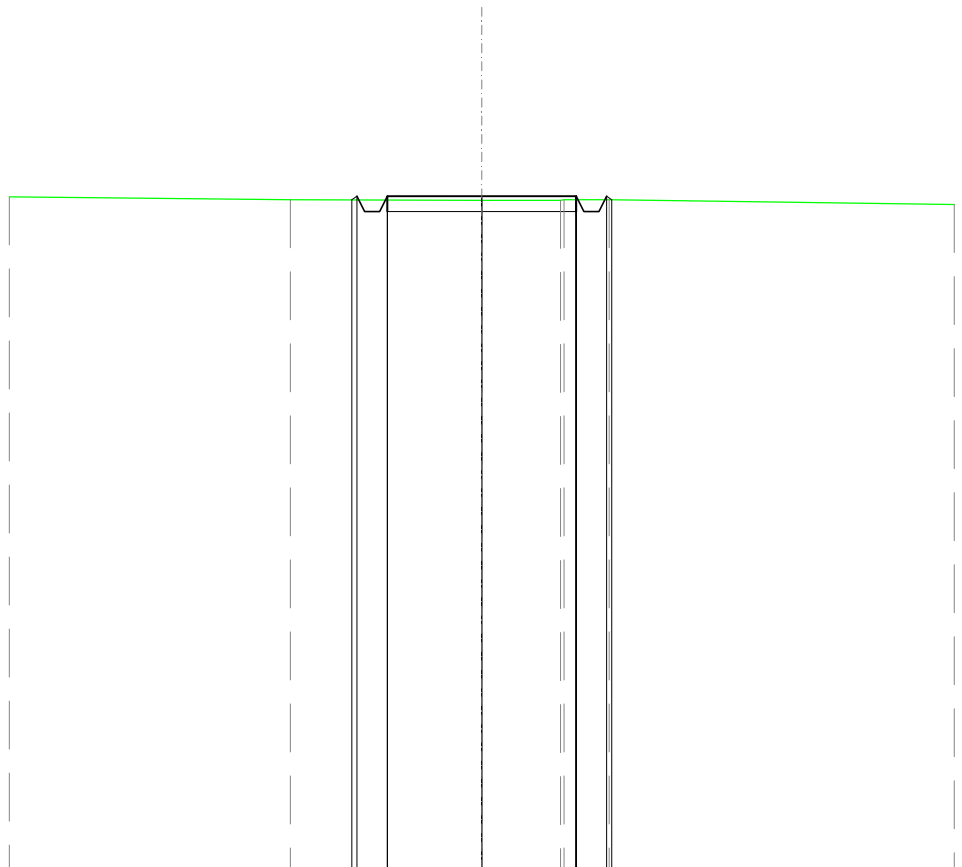
SCALA 1:200

QT.RIF. 30,000

QUOTE TERRENO	47,71	47,69	47,69	47,72
DIST.PARZIALI TERRENO	3,25	5,21	5,21	
QUOTE PROGETTO	47,71 47,82 47,42 47,82	47,82	47,82 47,42 47,82 47,69	
DIST. PARZIALI PROGETTO	5,00			

SCAVI E BONIFICHE	
FOSSO	0,340 m ²
SOVRASTRUTTURA STRADALE	
CASSONETTO	5,000 m
MANUFATTI	
SCAVO PER PIATTAFORMA	1,490 m ²
RILEVATO PER SCARPATE	0,021 m ²
AREA DI SCAVO	6,414 m

SEZIONE N.: 41
 QT. PROGETTO: 47,823
 DIST.PROG.: 1000,000
 DIST.PREC.: 25,000
 DIST.SUCC.: 25,000



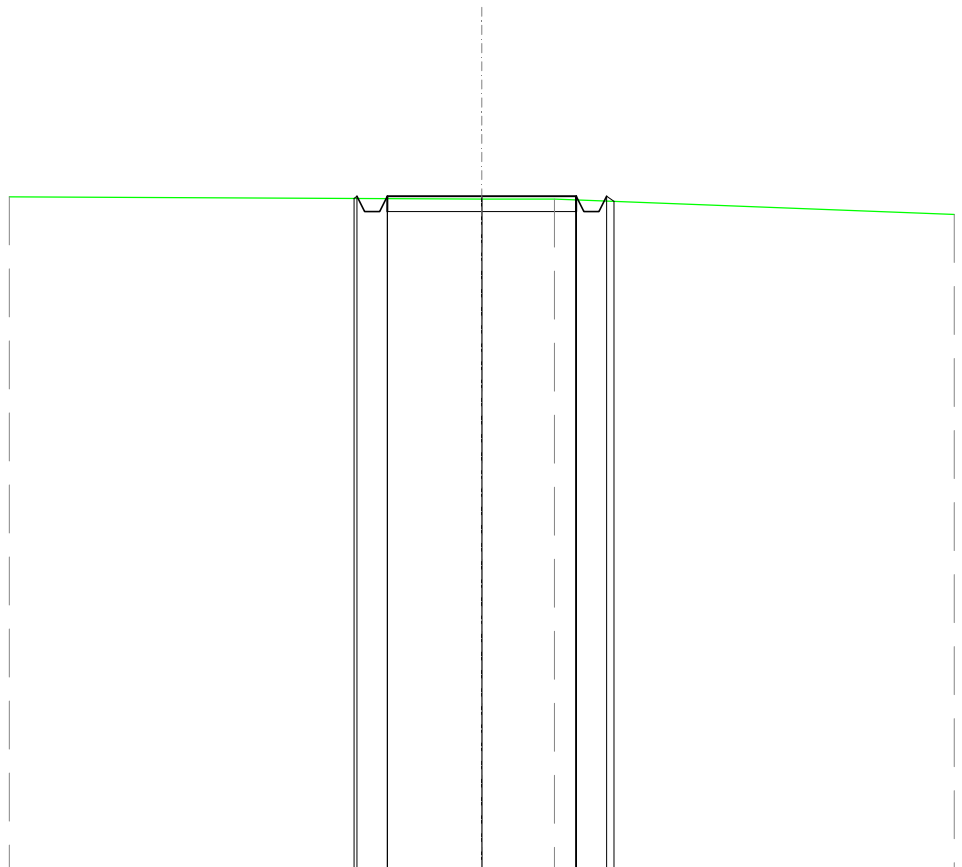
SCALA 1:200

QT.RIF. 30,000

QUOTE TERRENO	47,74	47,72	47,72	47,73	47,73
DIST.PARZIALI TERRENO	5,07	2,08	1,20		
QUOTE PROGETTO	47,82	47,82	47,82	47,82	47,82
DIST. PARZIALI PROGETTO	5,00				

SCAVI E BONIFICHE	
FOSSO	0,356 m ²
SOVRASTRUTTURA STRADALE	
CASSONETTO	5,000 m
MANUFATTI	
SCAVO PER PIATTAFORMA	1,659 m ²
RILEVATO PER SCARPATE	0,022 m ²
AREA DI SCAVO	6,436 m

SEZIONE N.: 42
 QT. PROGETTO: 47,823
 DIST.PROG.: 1025,000
 DIST.PREC.: 25,000
 DIST.SUCC.: 25,000



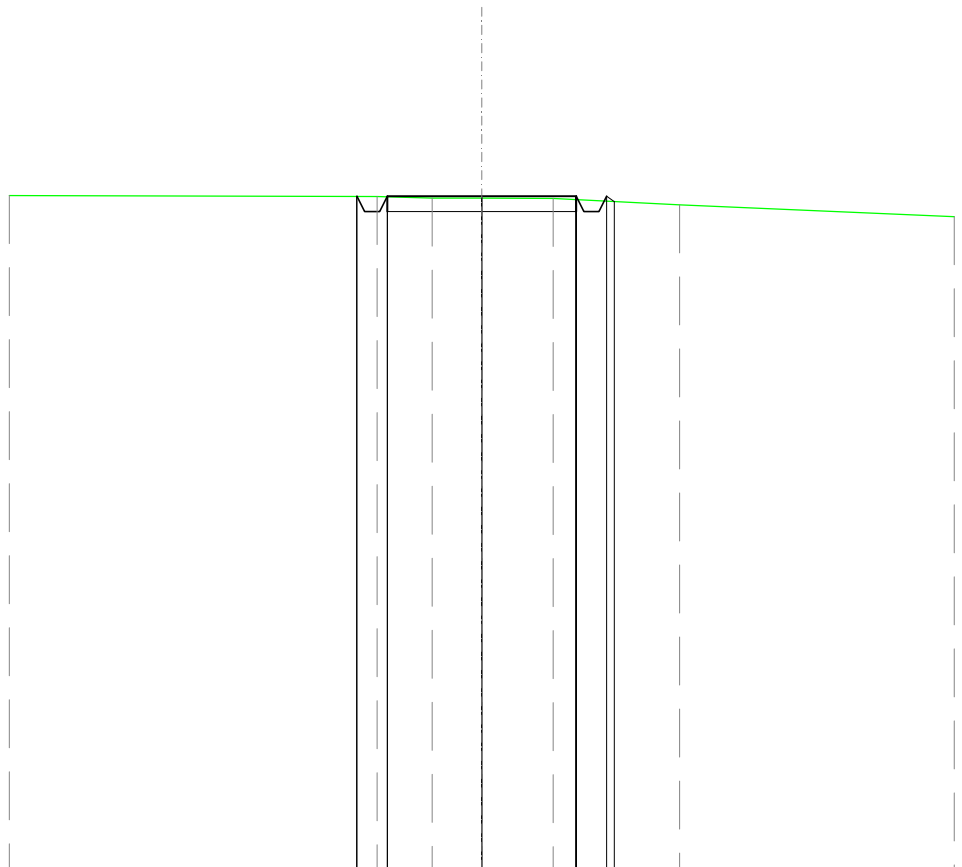
SCALA 1:200

QT.RIF. 30,000

QUOTE TERRENO		47,75	47,75
DIST.PARZIALI TERRENO		1,93	
QUOTE PROGETTO	47,77 47,82 47,42 47,42 47,82	47,82	47,82 47,42 47,42 47,82 47,69
DIST. PARZIALI PROGETTO		5,00	

SCAVI E BONIFICHE	
FOSSO	0,391 m ²
SOVRASTRUTTURA STRADALE	
CASSONETTO	5,000 m
MANUFATTI	
SCAVO PER PIATTAFORMA	1,756 m ²
RILEVATO PER SCARPATE	0,019 m ²
AREA DI SCAVO	6,480 m

SEZIONE N.: 43
 QT. PROGETTO: 47,823
 DIST.PROG.: 1050,000
 DIST.PREC.: 25,000
 DIST.SUCC.: 25,000



SCALA 1:200

QT.RIF. 30,000

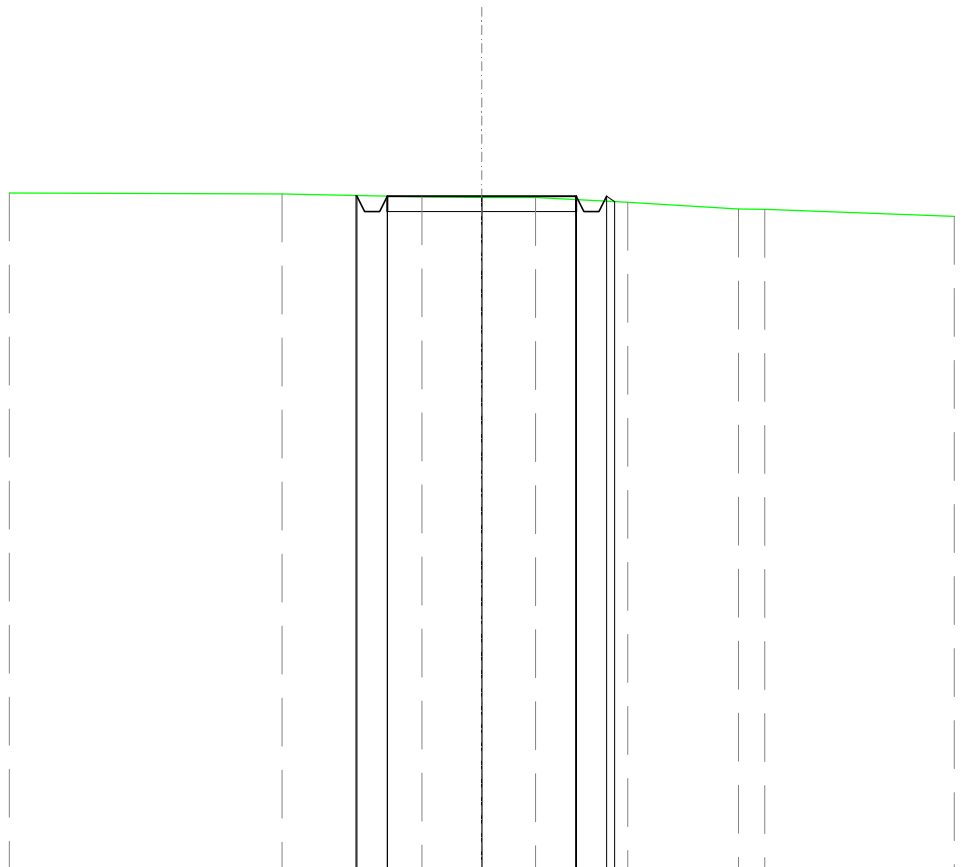
QUOTE TERRENO	47,81	47,78	47,78	47,77	47,60
DIST.PARZIALI TERRENO	1,46	1,31	1,88	3,35	
QUOTE PROGETTO	47,81 47,82 47,42 47,42 47,82	47,82		47,82 47,42 47,42 47,82 47,68	
DIST. PARZIALI PROGETTO		5,00			

SCAVI E BONIFICHE	
FOSSO	0,408 m ²
SOVRASTRUTTURA STRADALE	
CASSONETTO	5,000 m
MANUFATTI	
SCAVO PER PIATTAFORMA	1,852 m ²
SCAVO PER PARETI TRINCEA	0,000 m ²
RILEVATO PER SCARPATE	0,020 m ²
AREA DI SCAVO	6,522 m

SEZIONE N.: 44
 QT. PROGETTO: 47,823
 DIST.PROG.: 1075,000
 DIST.PREC.: 25,000
 DIST.SUCC.: 25,000

SCALA 1:200

QT.RIF. 30,000



QUOTE TERRENO	47,88	47,81	47,79	47,79	47,66	47,49	47,48
DIST.PARZIALI TERRENO	3,70	1,58	1,42	2,44	2,93	0,70	
QUOTE PROGETTO	47,84	47,82	47,42	47,82	47,82	47,82	47,68
DIST. PARZIALI PROGETTO			5,00				

SCAVI E BONIFICHE	
FOSSO	0,410 m ²
SOVRASTRUTTURA STRADALE	
CASSONETTO	16,119 m
MANUFATTI	
SCAVO PER PIATTAFORMA	5,895 m ²
SCAVO PER PARETI TRINCEA	0,001 m ²
RILEVATO PER SCARPATE	0,020 m ²
AREA DI SCAVO	17,642 m

SEZIONE N.: 45
 QT. PROGETTO: 47,834
 DIST.PROG.: 1100,000
 DIST.PREC.: 25,000
 DIST.SUCC.: 25,000

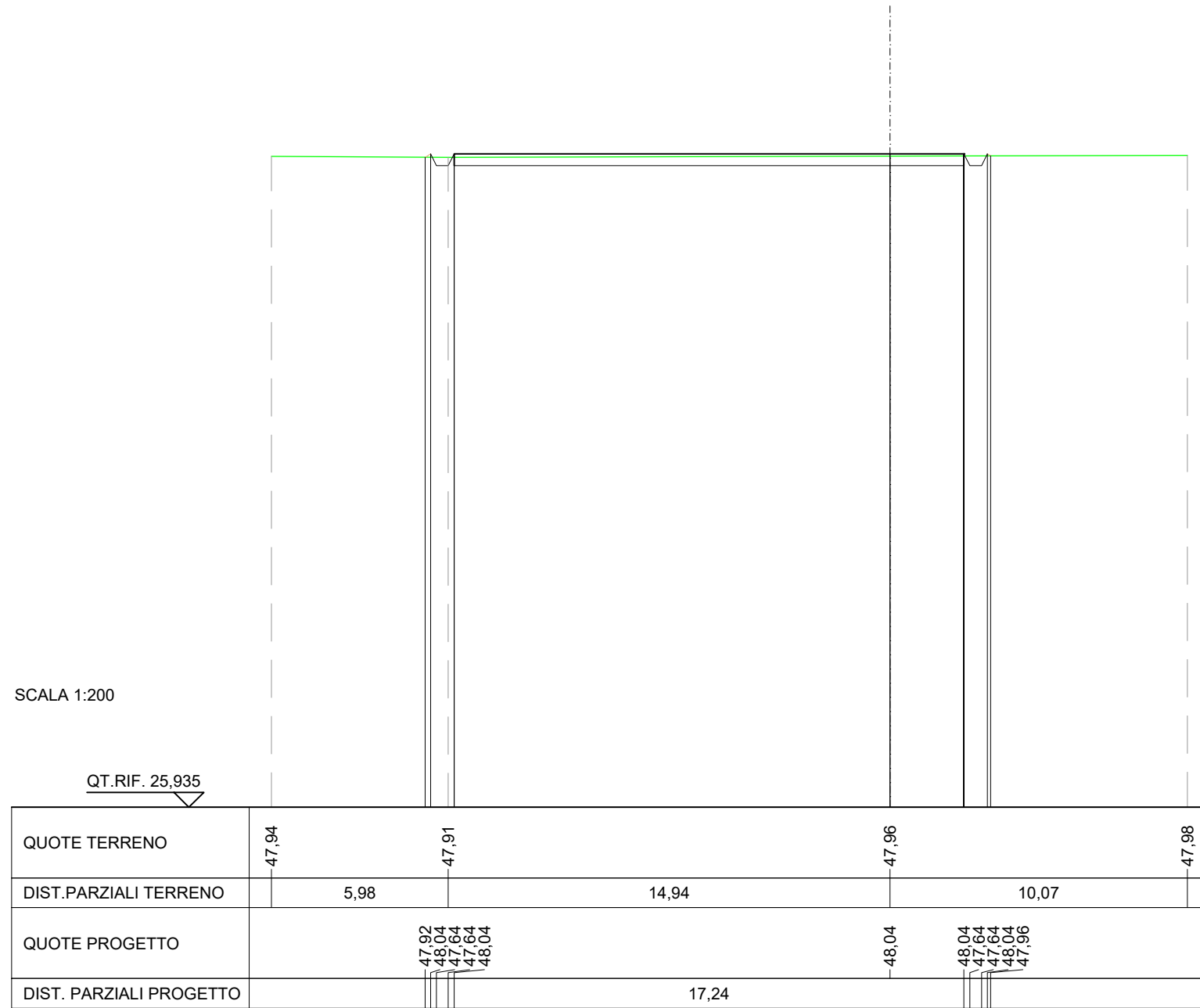
SCALA 1:200

QT.RIF. 25,977

QUOTE TERRENO	47,94	47,83	47,83	47,80	47,75	47,59
DIST.PARZIALI TERRENO	10,92	4,52	1,89	4,83	11,36	
QUOTE PROGETTO		47,86 47,83 47,43 47,43 47,83			47,83	47,83 47,43 47,43 47,83 47,70
DIST. PARZIALI PROGETTO		16,12				

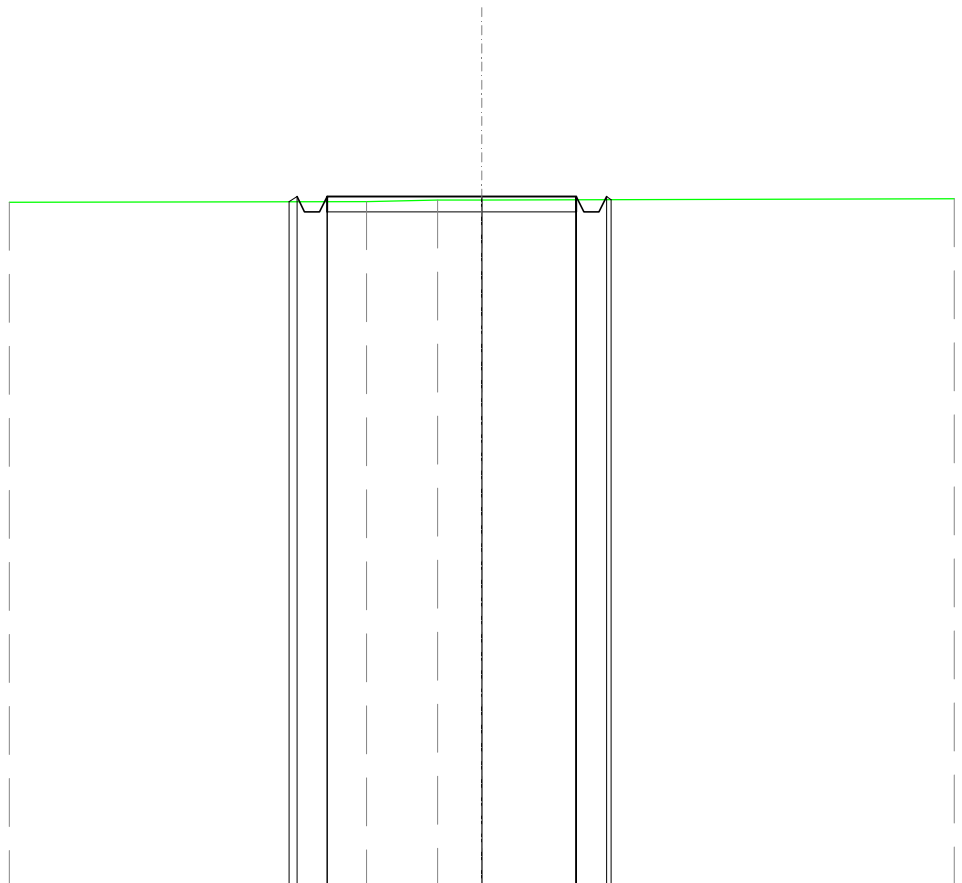
SCAVI E BONIFICHE	
FOSSO	0,334 m ²
SOVRASTRUTTURA STRADALE	
CASSONETTO	17,238 m
MANUFATTI	
SCAVO PER PIATTAFORMA	5,209 m ²
RILEVATO PER SCARPATE	0,025 m ²
AREA DI SCAVO	18,643 m

SEZIONE N.: 46
 QT. PROGETTO: 48,035
 DIST.PROG.: 1125,000
 DIST.PREC.: 25,000
 DIST.SUCC.: 25,000



SCAVI E BONIFICHE	
FOSSO	0,321 m ²
SOVRASTRUTTURA STRADALE	
CASSONETTO	6,589 m
MANUFATTI	
SCAVO PER PIATTAFORMA	1,973 m ²
RILEVATO PER SCARPATE	0,031 m ²
AREA DI SCAVO	7,974 m

SEZIONE N.: 47
 QT. PROGETTO: 48,237
 DIST.PROG.: 1150,000
 DIST.PREC.: 25,000
 DIST.SUCC.: 25,000



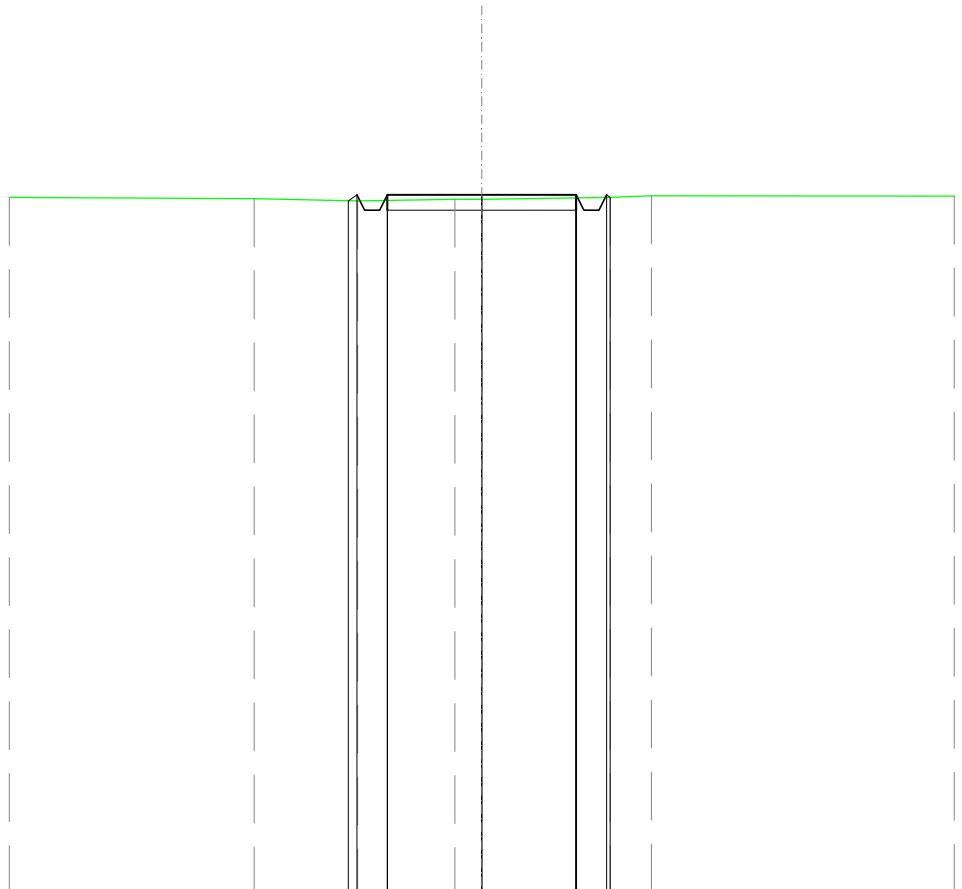
SCALA 1:200

QT.RIF. 30,000

QUOTE TERRENO	48,10	48,15	48,15
DIST.PARZIALI TERRENO	1,88	1,16	
QUOTE PROGETTO	48,10 48,24 47,84 48,24	48,24	48,24 47,84 48,24 48,16
DIST. PARZIALI PROGETTO	6,59		

SCAVI E BONIFICHE	
FOSSO	0,316 m ²
SOVRASTRUTTURA STRADALE	
CASSONETTO	5,000 m
MANUFATTI	
SCAVO PER PIATTAFORMA	1,451 m ²
RILEVATO PER SCARPATE	0,036 m ²
AREA DI SCAVO	6,377 m

SEZIONE N.: 48
 QT. PROGETTO: 48,440
 DIST.PROG.: 1175,000
 DIST.PREC.: 25,000
 DIST.SUCC.: 25,000



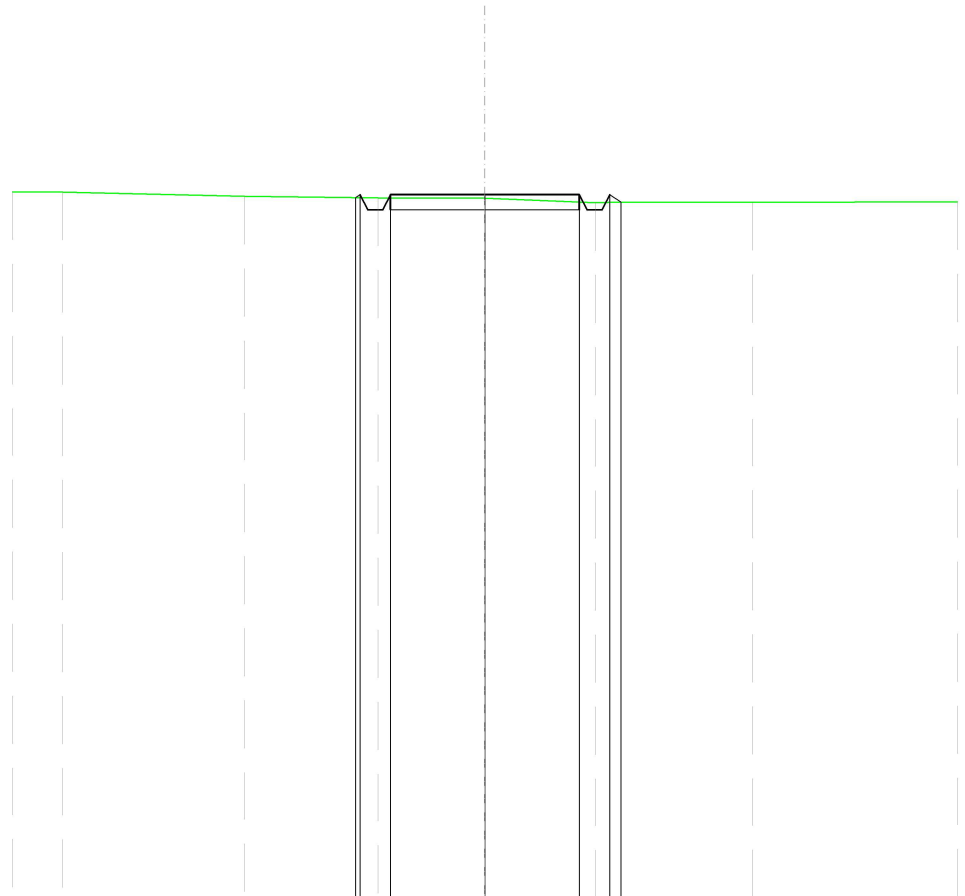
SCALA 1:200

QT.RIF. 30,000

QUOTE TERRENO	48,34	48,28	48,33	48,33	48,38	48,41
DIST.PARZIALI TERRENO	2,74	2,58	0,71	3,40	1,09	
QUOTE PROGETTO		48,28 48,44 48,04 48,44	48,44		48,44 48,04 48,44 48,38	
DIST. PARZIALI PROGETTO			5,00			

SCAVI E BONIFICHE	
FOSSO	0,269 m ²
SOVRASTRUTTURA STRADALE	
CASSONETTO	5,000 m
MANUFATTI	
SCAVO PER PIATTAFORMA	1,389 m ²
RILEVATO PER SCARPATE	0,060 m ²
AREA DI SCAVO	6,309 m

SEZIONE N.: 49
 QT. PROGETTO: 48,642
 DIST.PROG.: 1200,000
 DIST.PREC.: 25,000
 DIST.SUCC.: 25,000



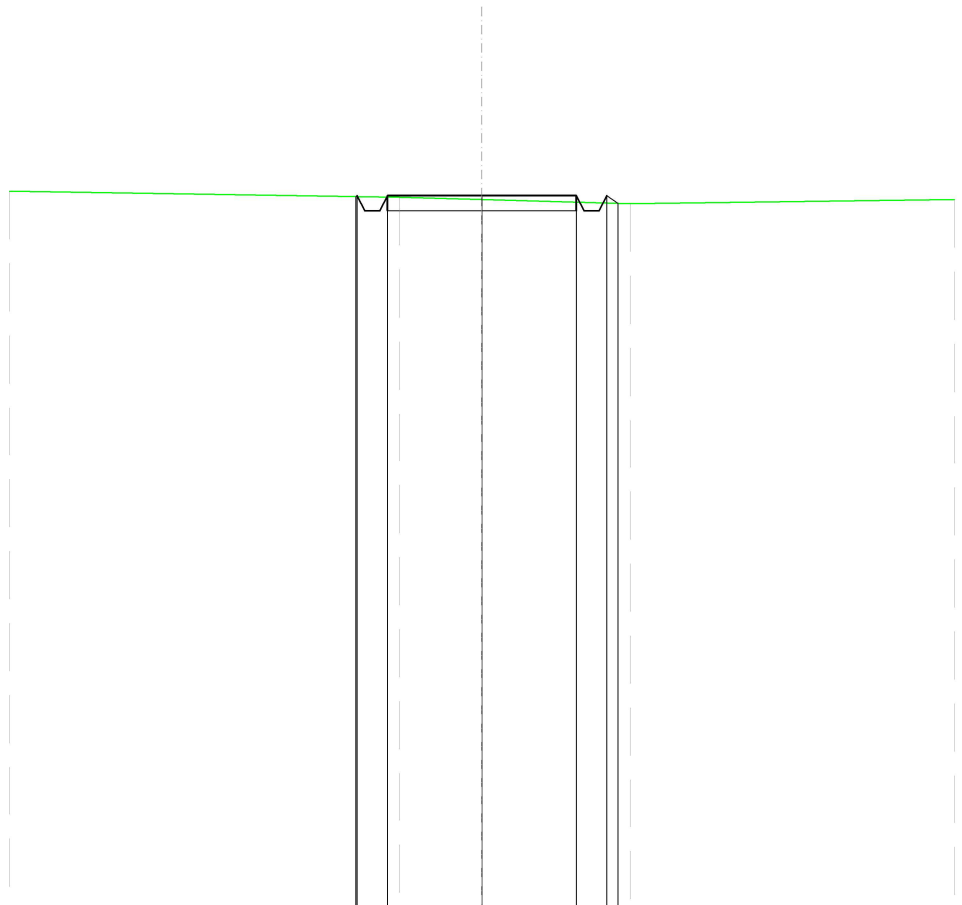
SCALA 1:200

QT.RIF. 30,000

QUOTE TERRENO	48,70	48,59	48,55	48,54	48,43	48,44	48,43
DIST.PARZIALI TERRENO	4,81	3,53	2,82	2,92	0,68	3,47	
QUOTE PROGETTO			48,56 48,64 48,24 48,64	48,64	48,64 48,24 48,24 48,64	48,44	
DIST. PARZIALI PROGETTO				5,00			

SCAVI E BONIFICHE	
FOSSO	0,327 m ²
SOVRASTRUTTURA STRADALE	
CASSONETTO	5,000 m
MANUFATTI	
SCAVO PER PIATTAFORMA	1,485 m ²
RILEVATO PER SCARPATE	0,046 m ²
AREA DI SCAVO	6,387 m

SEZIONE N.: 50
 QT. PROGETTO: 48,850
 DIST.PROG.: 1225,000
 DIST.PREC.: 25,000
 DIST.SUCC.: 25,000



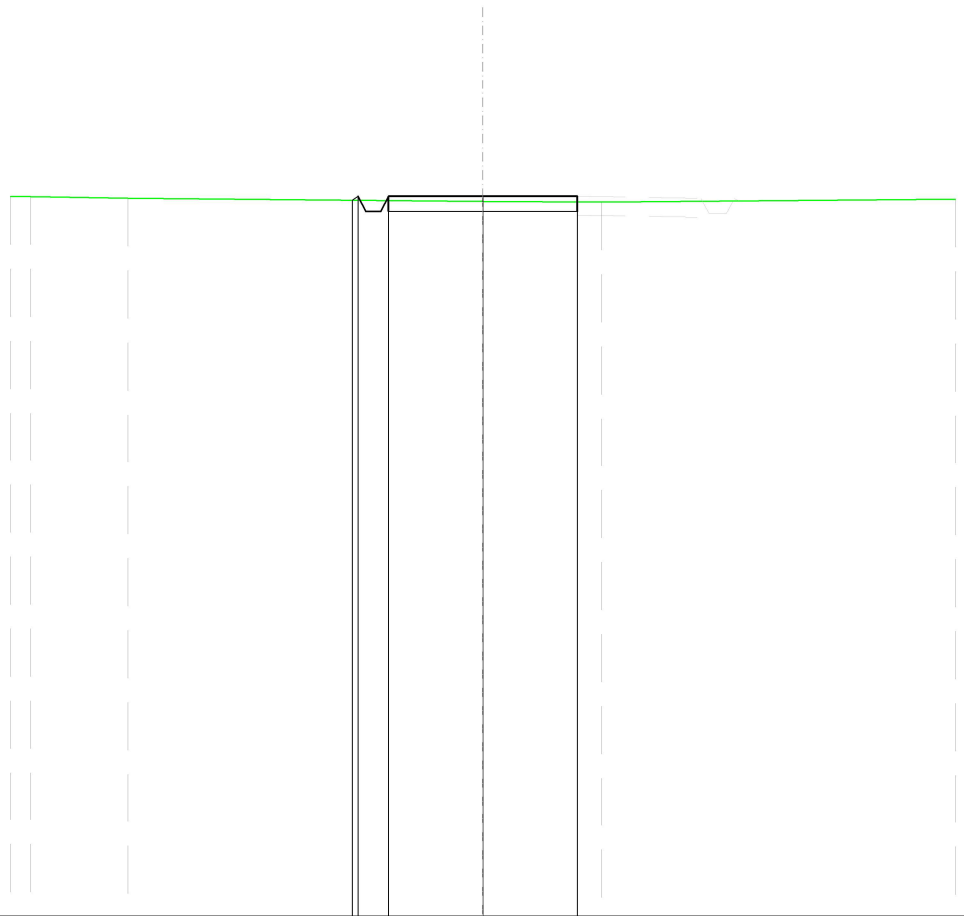
SCALA 1:200

QT.RIF. 30,000

QUOTE TERRENO		48,81	48,75	48,64
DIST.PARZIALI TERRENO		2,19	3,92	
QUOTE PROGETTO		48,83 48,85 48,45 48,45 48,85	48,85	48,85 48,45 48,85 48,65
DIST. PARZIALI PROGETTO		5,00		

SCAVI E BONIFICHE	
FOSSO	0,159 m ²
SOVRASTRUTTURA STRADALE	
CASSONETTO	5,000 m
MANUFATTI	
SCAVO PER PIATTAFORMA	1,332 m ²
RILEVATO PER SCARPATE	0,014 m ²
AREA DI SCAVO	5,691 m

SEZIONE N.: 51
 QT. PROGETTO: 49,072
 DIST.PROG.: 1250,000
 DIST.PREC.: 25,000
 DIST.SUCC.: 30,000



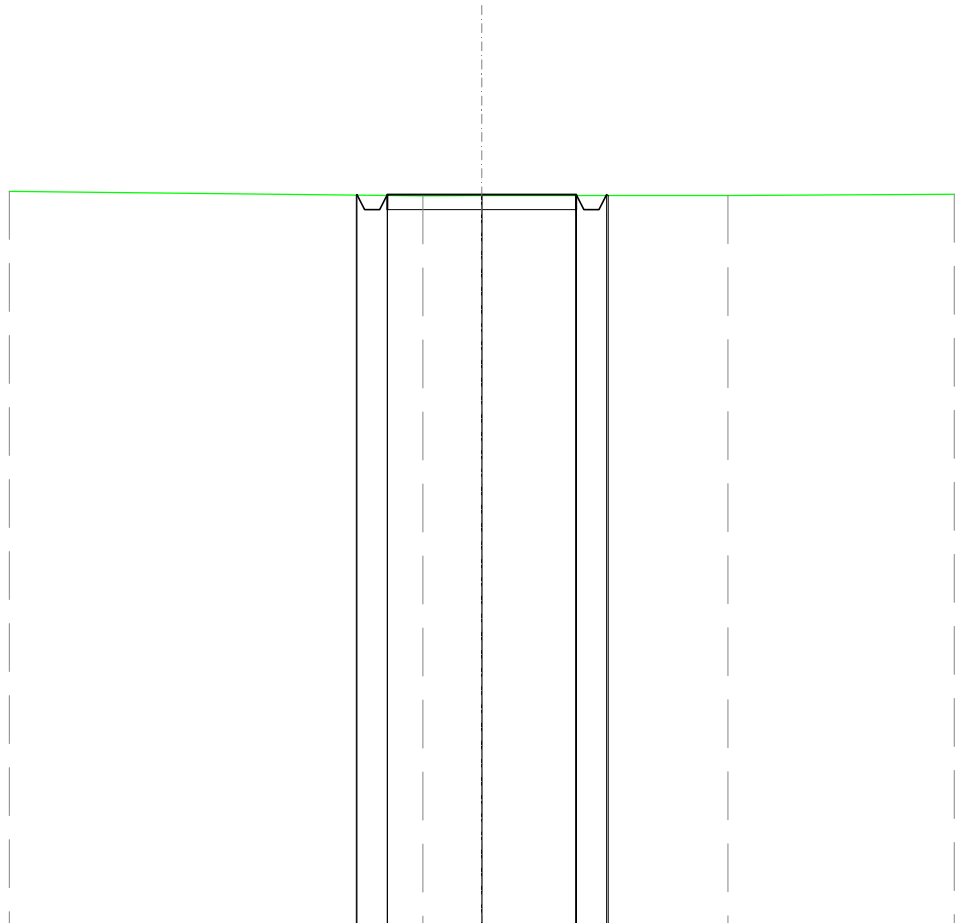
SCALA 1:200

QT.RIF. 30,000

QUOTE TERRENO	49,06	49,02		48,94	48,92
DIST.PARZIALI TERRENO	2,58		9,39		3,14
QUOTE PROGETTO				49,07	49,07
DIST. PARZIALI PROGETTO					

SCAVI E BONIFICHE	
FOSSO	0,442 m ²
SOVRASTRUTTURA STRADALE	
CASSONETTO	5,000 m
MANUFATTI	
SCAVO PER PIATTAFORMA	1,846 m ²
RILEVATO PER SCARPATE	0,001 m ²
AREA DI SCAVO	6,552 m

SEZIONE N.: 52
 QT. PROGETTO: 49,352
 DIST.PROG.: 1280,000
 DIST.PREC.: 30,000



SCALA 1:200

QT.RIF. 30,000

QUOTE TERRENO		49,32	49,32		49,33
DIST.PARZIALI TERRENO			1,55	6,51	
QUOTE PROGETTO		49,34 49,35 48,95 48,95 49,35	49,35	49,35 48,95 48,95 49,35 49,32	
DIST. PARZIALI PROGETTO			5,00		