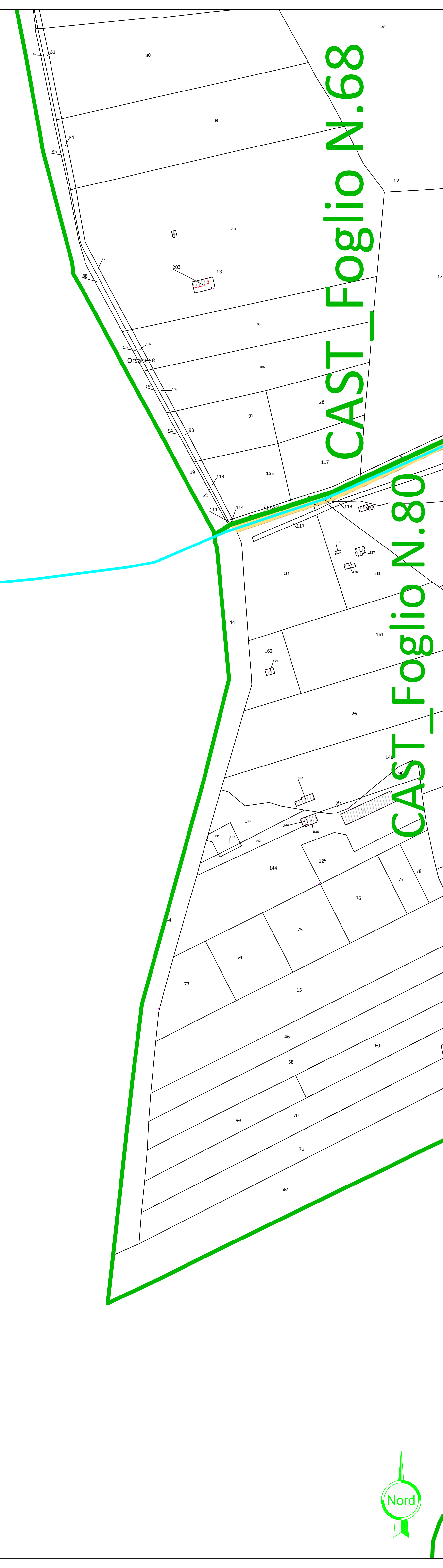
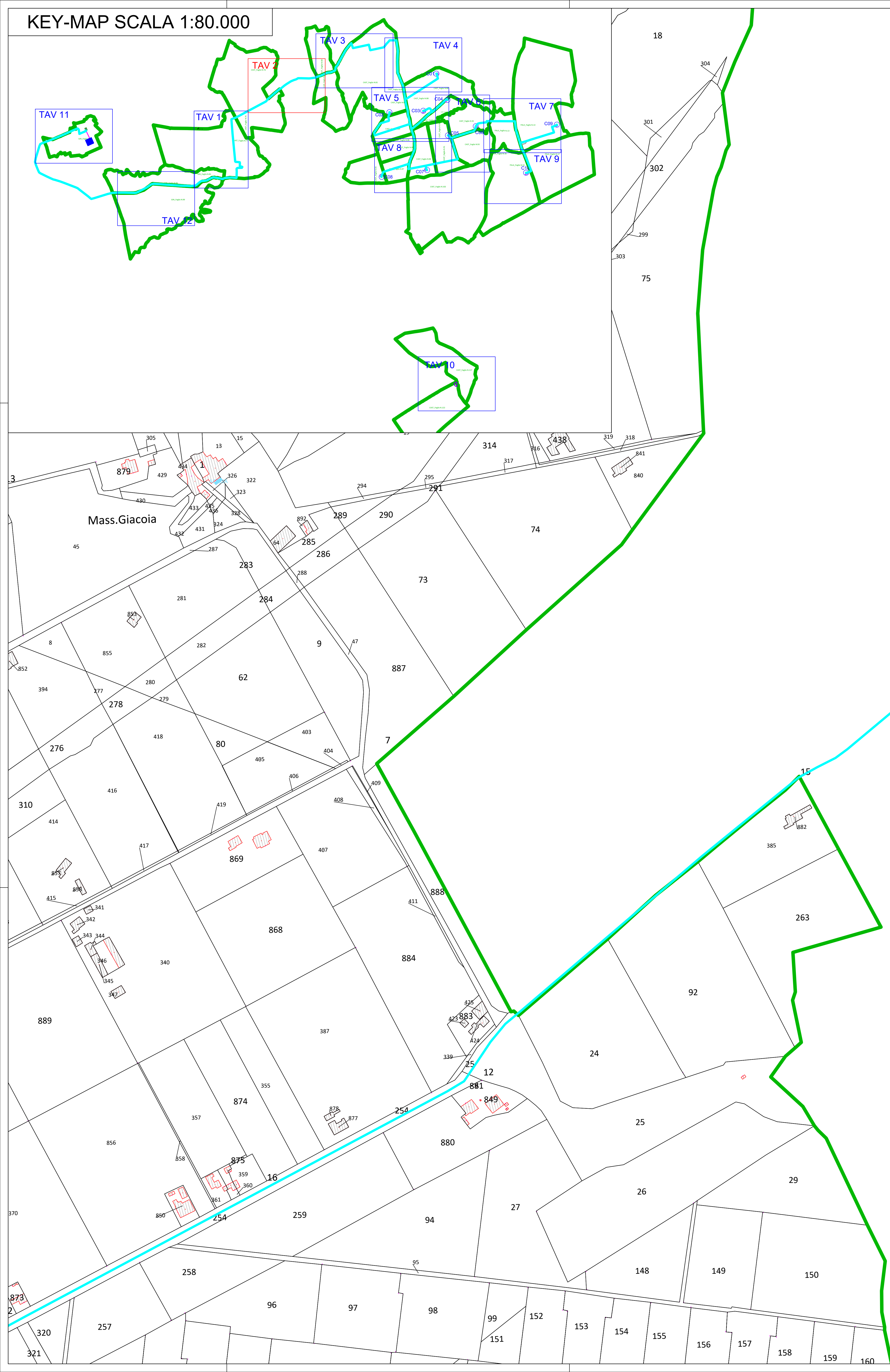
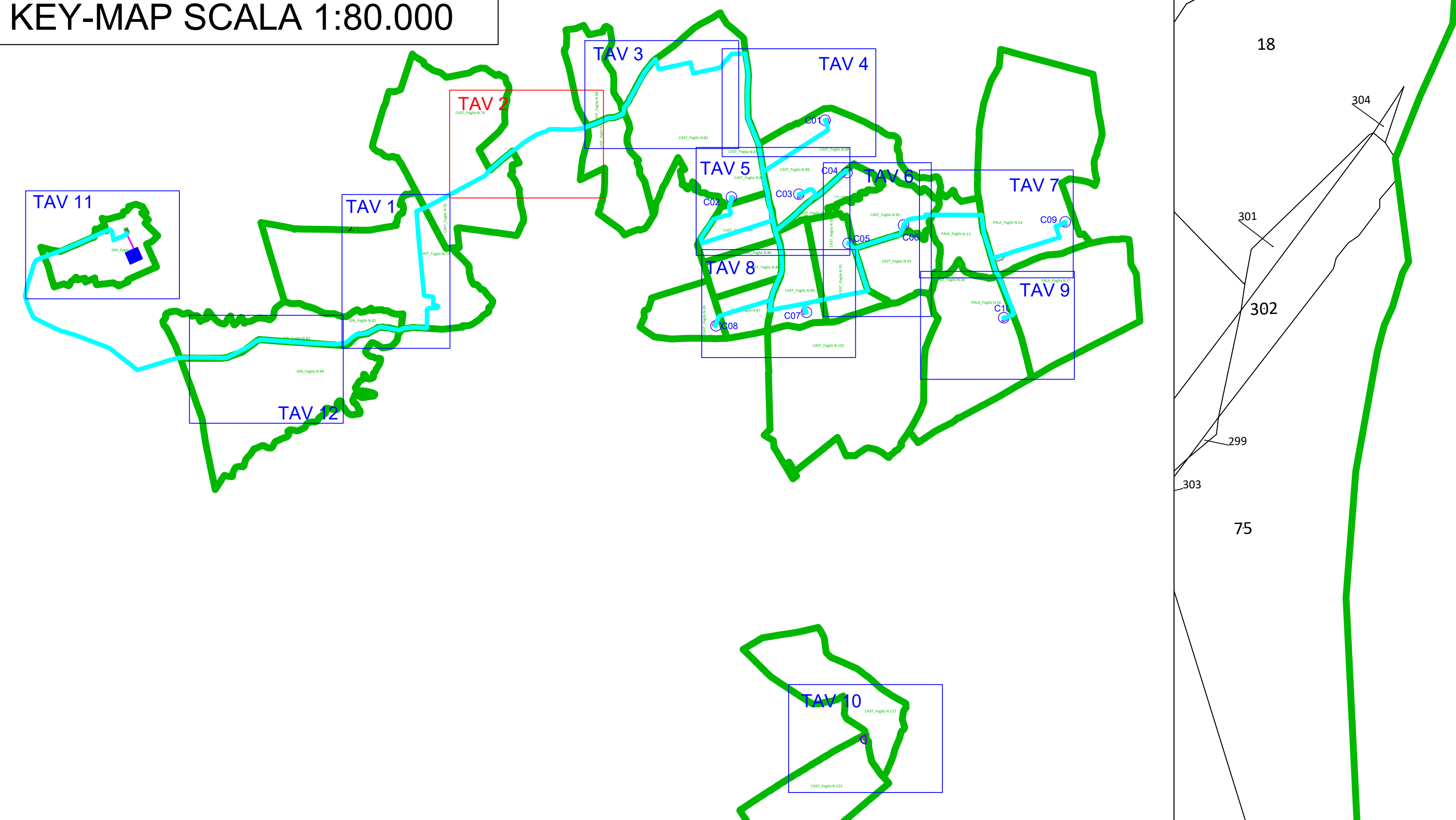


KEY-MAP SCALA 1:80.000



LEGENDA	
RETINO SIMBOLO	DESCRIZIONE
	Fondazione
	Viabilità nuova/da adeguare
	Interventi viabilità esistente
	Cavidotto
	Area di Sorvolo
	Scavo provvisorio per quota d'imposta fondazione
	Area posa pale
	Fossi idraulica
	Acque
	Strade
	Particella
	Confine Foglio Catastale

CAST_Foglio XX: Comune di Castellaneta Foglio di Mappa n. XX
 PALA_Foglio XX: Comune di Palagianello Foglio di Mappa n. XX
 GIN_Foglio XX: Comune di Ginosa Foglio di Mappa n. XX

Regione Puglia

Provincia di Taranto

Comittente: CAST WIND S.R.L.
 Piazza Europa, 14
 87100 Cosenza (CS) - Italy
 Tel. centralino + 39 0984 408006

Documento: **PROGETTO DEFINITIVO**

Titolo del Progetto: **PARCO EOLICO "CASTELLANETA"**

Elaborato: **Planimetria catastale_Tav.2**

PROGETTO	DISCIPLINA	AMBITO	TIPO ELABORATO	PROGRESSIVO	SCALA
E_CAS	P	CE	PC	02	1:2.000

NOOME FILE: E_CAS_P_CE_PC_02_Planimetria_catastale_Tav.2

Progettazione: Ing. Saverio Pagliuso

Ing. Mario Francesco Perri

Ing. Giorgio Salatino

Rev.	Data Revisione	Descrizione Revisione	Redatto	Contrattato	Approvato
01	MAGGIO 2024	PRIMA EMISSIONE	AC	GEMSA PRO	CAST WIND S.R.L.

