


Regione
Puglia



Provincia di
Taranto



Committente:

CAST WIND S.R.L
Piazza Europa, 14
87100 Cosenza (CS) - Italy
Tel. centralino + 39 0984 408606

Documento:

PROGETTO DEFINITIVO

Titolo del Progetto:

PARCO EOLICO "CASTELLANETA"

Elaborato:

Sezione Trasversale Asse 02_AD

CODICE PRATICA

XHYY1E7

PROGETTO	DISCIPLINA	AMBITO	TIPO ELABORATO	PROGRESSIVO	SCALA
E_CAS	P	VB	SZ	13	1:200

NOME FILE:

E_CAS_P_VB_SZ_13_Sezione_Trasversale_Asse_02_AD

Progettazione:



Ing. Saverio Pagliuso

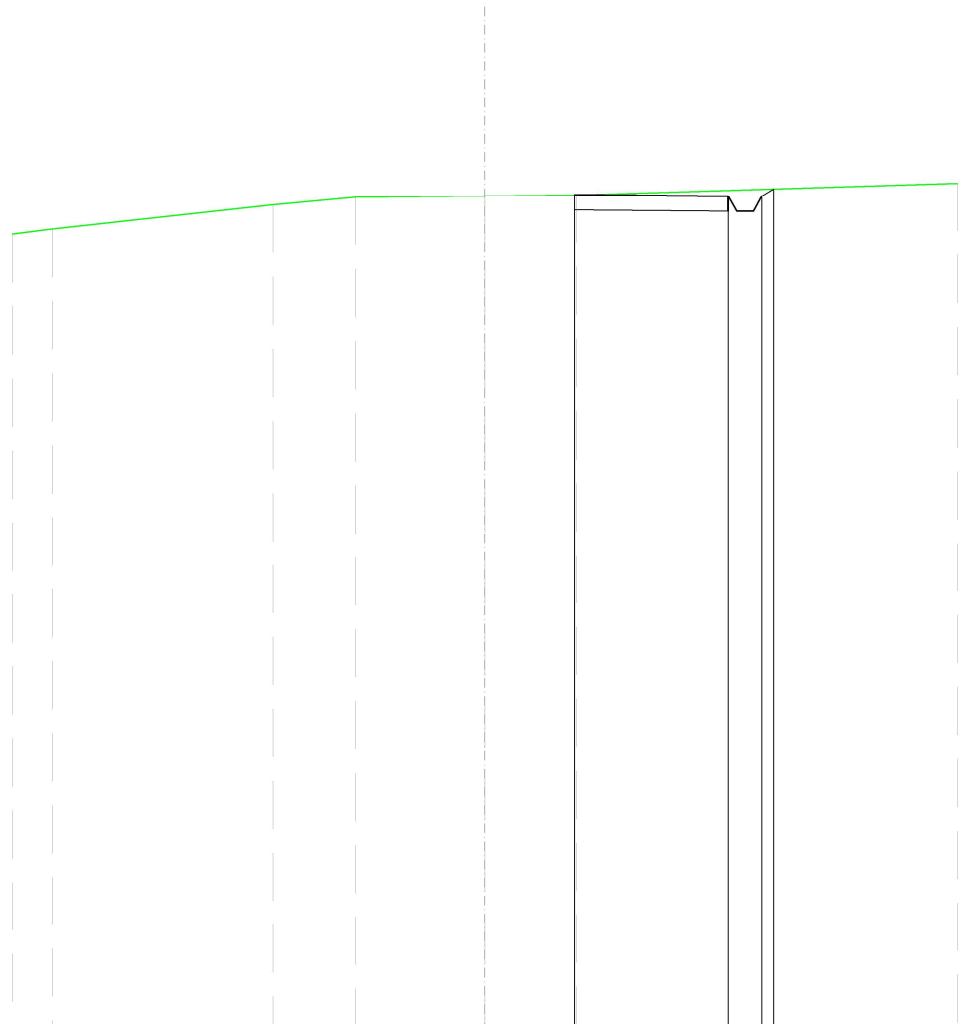
Ing. Mario Francesco Perri

Ing. Giorgio Salatino

Rev:	Data Revisione	Descrizione Revisione	Redatto	Controllato	Approvato
00	MAGGIO 2024	PRIMA EMISSIONE	ES	GEMSA PRO	CAST WIND S.R.L.

SCAVI E BONIFICHE	
FOSSO	0,418 m ²
SOVRASTRUTTURA STRADALE	
CASSONETTO	4,066 m
MANUFATTI	
SCAVO PER PIATTAFORMA	1,934 m ²
SCAVO PER PARETI TRINCEA	0,028 m ²
AREA DI SCAVO	5,266 m

SEZIONE N.: 1
 QT. PROGETTO: 71,990
 DIST.PROG.: 0,000
 DIST.SUCC.: 25,000



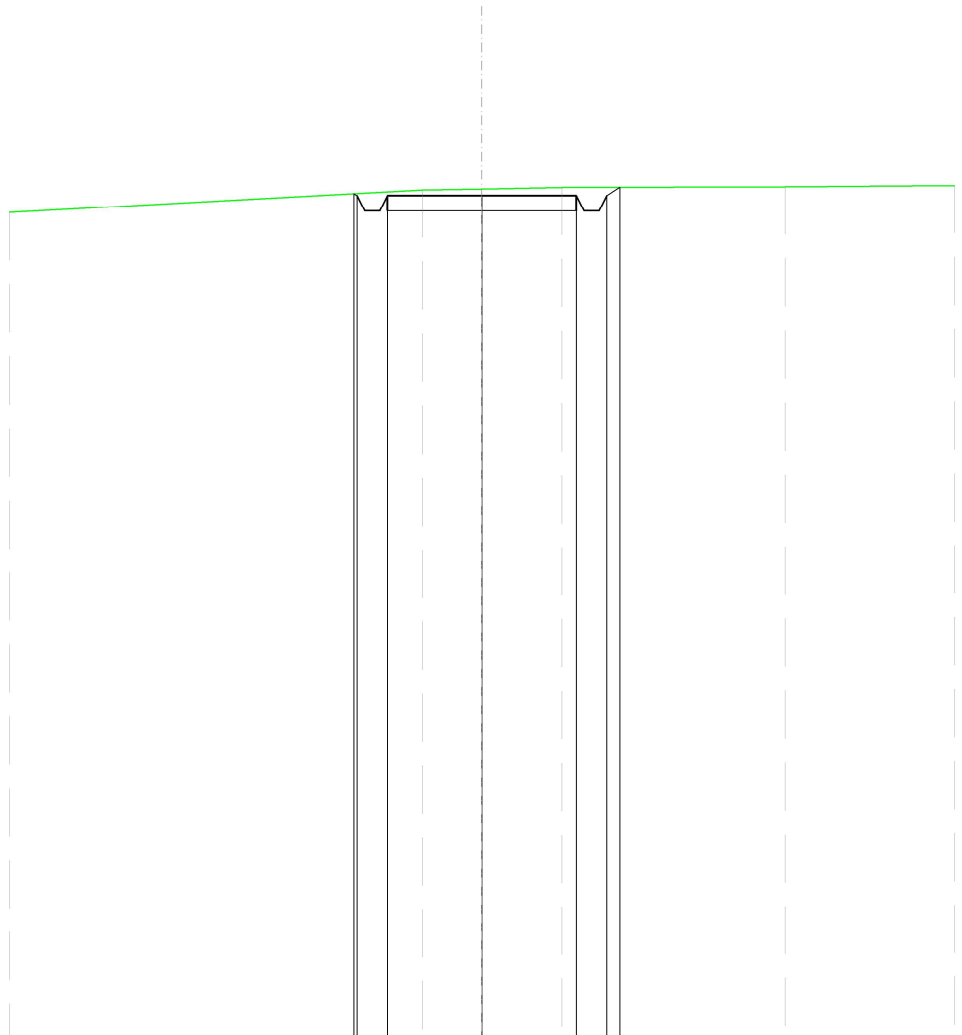
SCALA 1:200

QT.RIF. 50,000

QUOTE TERRENO	71,11	71,76	71,96	71,99	72,01	
DIST.PARZIALI TERRENO		5,83	2,18	3,43	2,41	
QUOTE PROGETTO					72,02	71,98 71,58 71,59 71,99 72,18
DIST. PARZIALI PROGETTO						

SCAVI E BONIFICHE	
FOSSO	0,732 m ²
SOVRASTRUTTURA STRADALE	
CASSONETTO	5,000 m
MANUFATTI	
SCAVO PER PIATTAFORMA	2,914 m ²
SCAVO PER PARETI TRINCEA	0,043 m ²
AREA DI SCAVO	7,034 m

SEZIONE N.: 2
 QT. PROGETTO: 72,292
 DIST.PROG.: 25,000
 DIST.PREC.: 25,000
 DIST.SUCC.: 25,000



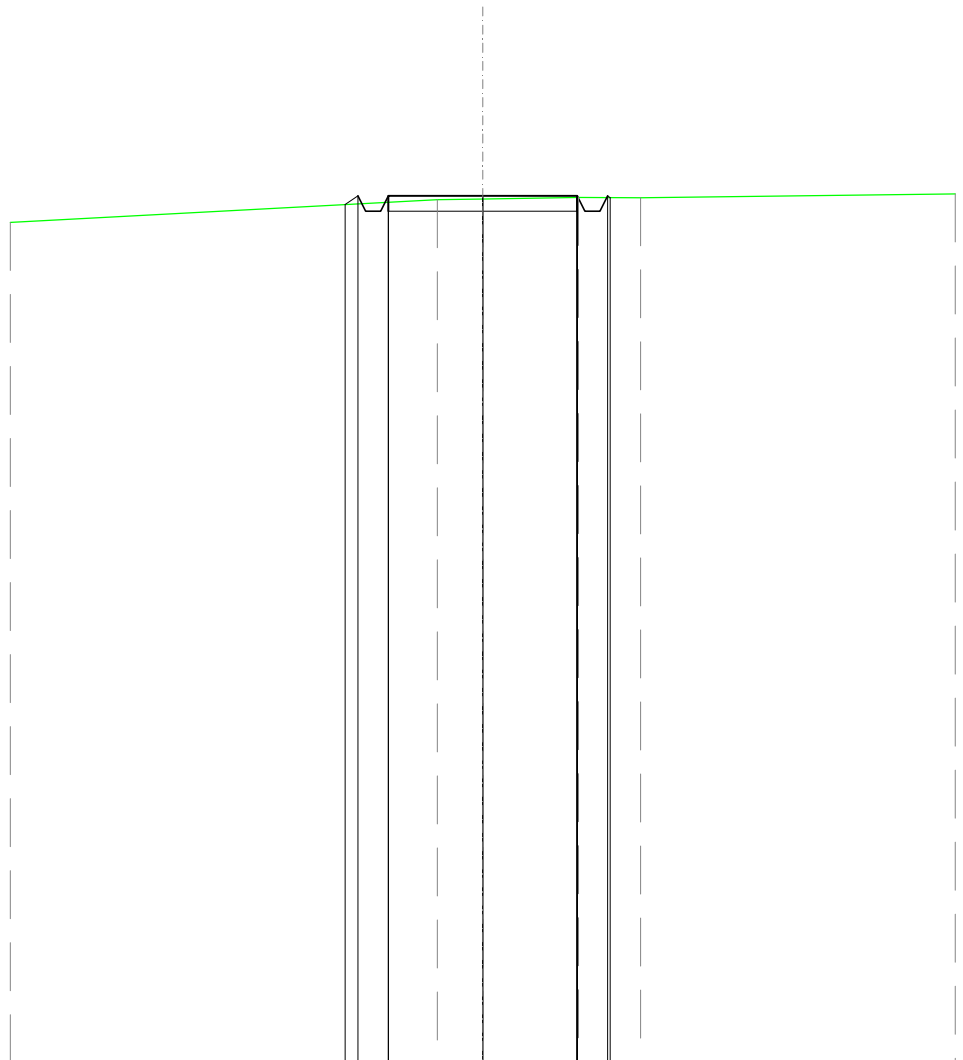
SCALA 1:200

QT.RIF. 50,000

QUOTE TERRENO		72,45	72,48	72,52		72,53
DIST.PARZIALI TERRENO		1,58	2,12	5,91		
QUOTE PROGETTO		72,35 72,29 71,89 72,29	72,29	72,29 71,89 72,29 72,52		
DIST. PARZIALI PROGETTO			5,00			

SCAVI E BONIFICHE	
FOSSO	0,314 m ²
SOVRASTRUTTURA STRADALE	
CASSONETTO	5,000 m
MANUFATTI	
SCAVO PER PIATTAFORMA	1,571 m ²
RILEVATO PER SCARPATE	0,055 m ²
AREA DI SCAVO	6,369 m

SEZIONE N.: 3
 QT. PROGETTO: 72,936
 DIST.PROG.: 50,000
 DIST.PREC.: 25,000
 DIST.SUCC.: 25,000



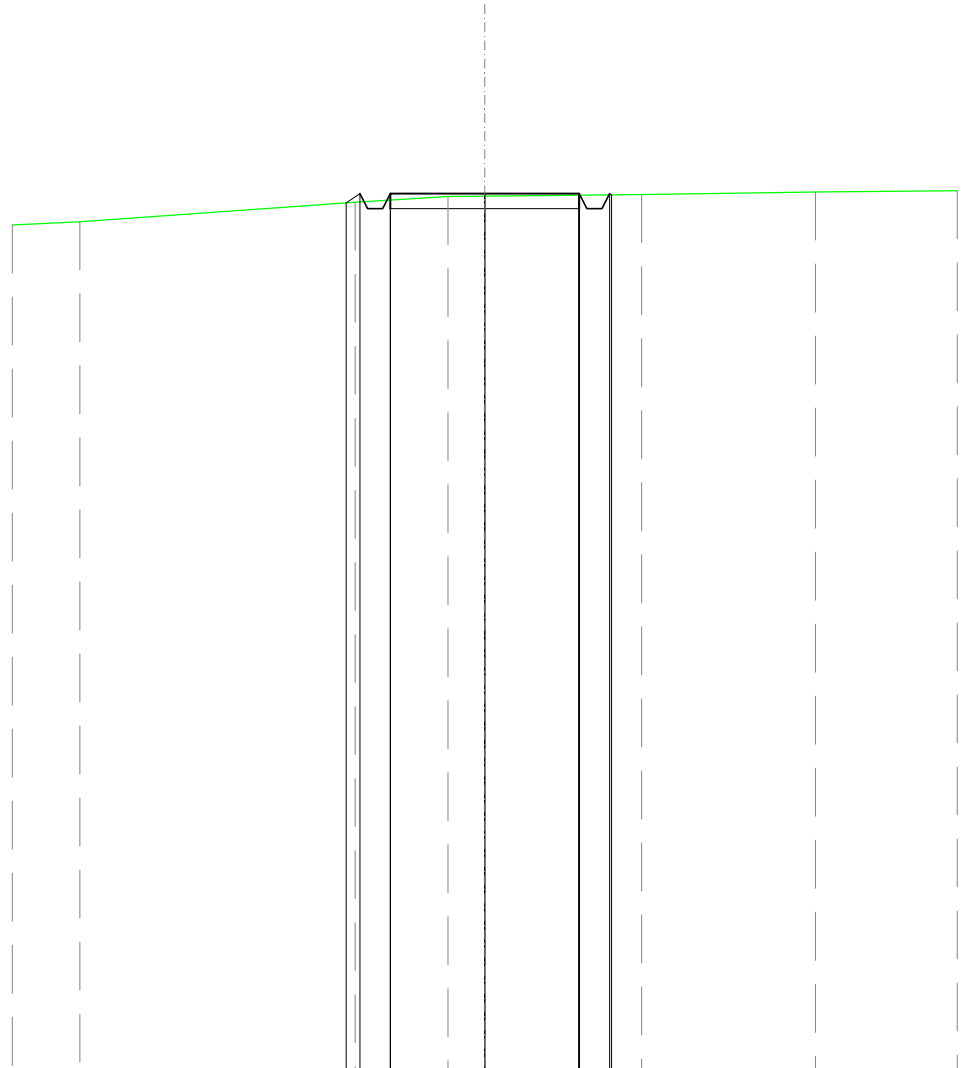
SCALA 1:200

QT.RIF. 50,000

QUOTE TERRENO		72,84	72,86	72,89	72,89
DIST.PARZIALI TERRENO		1,20	2,54	1,64	
QUOTE PROGETTO		72,71 72,94 72,54 72,54 72,94	72,94	72,94 72,54 72,54 72,94 72,89	
DIST. PARZIALI PROGETTO			5,00		

SCAVI E BONIFICHE	
FOSSO	0,311 m ²
SOVRASTRUTTURA STRADALE	
CASSONETTO	5,000 m
MANUFATTI	
SCAVO PER PIATTAFORMA	1,590 m ²
RILEVATO PER SCARPATE	0,062 m ²
AREA DI SCAVO	6,364 m

SEZIONE N.: 4
 QT. PROGETTO: 73,211
 DIST.PROG.: 75,000
 DIST.PREC.: 25,000
 DIST.SUCC.: 25,000



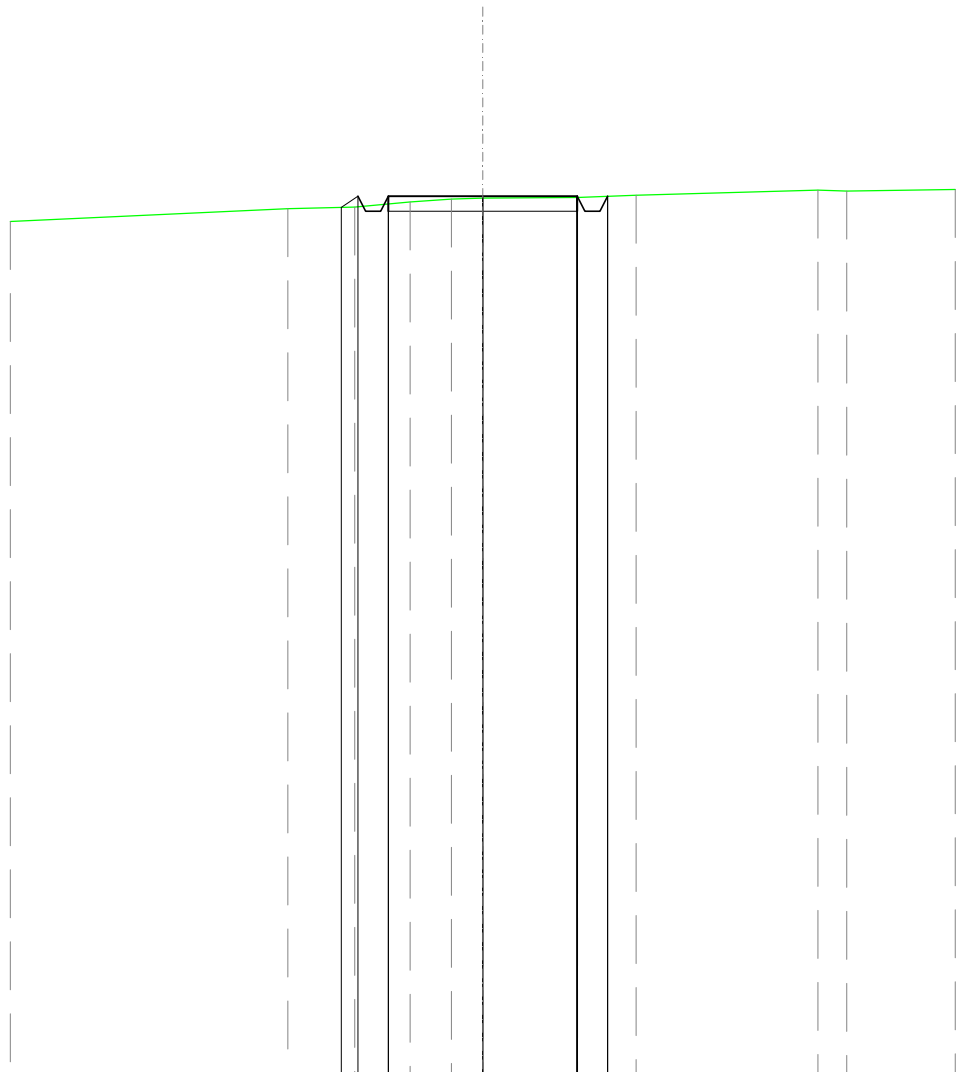
SCALA 1:200

QT.RIF. 50,000

QUOTE TERRENO	72,46	72,98	73,13	73,14	73,18	73,25
DIST.PARZIALI TERRENO	7,28	2,46	0,97	4,15	4,60	
QUOTE PROGETTO		72,97 73,21 72,81 72,81 73,21	73,21		73,21 72,81 73,21 73,17	
DIST. PARZIALI PROGETTO			5,00			

SCAVI E BONIFICHE	
FOSSO	0,302 m ²
SOVRASTRUTTURA STRADALE	
CASSONETTO	5,000 m
MANUFATTI	
SCAVO PER PIATTAFORMA	1,615 m ²
RILEVATO PER SCARPATE	0,092 m ²
AREA DI SCAVO	6,342 m

SEZIONE N.: 5
 QT. PROGETTO: 73,381
 DIST.PROG.: 100,000
 DIST.PREC.: 25,000
 DIST.SUCC.: 25,000




SCALA 1:200

QT.RIF. 50,000

QUOTE TERRENO	73,05	73,09	73,23	73,31	73,33	73,35	73,41	73,54	73,52
DIST.PARZIALI TERRENO	1,77	1,47	1,08	0,83	2,50	1,56	4,81	0,76	
QUOTE PROGETTO	73,09	73,38	72,98	72,98	73,38	73,38	72,98	72,98	73,38
DIST. PARZIALI PROGETTO					5,00				

SCAVI E BONIFICHE	
FOSSO	0,303 m ²
SOVRASTRUTTURA STRADALE	
CASSONETTO	5,000 m
MANUFATTI	
SCAVO PER PIATTAFORMA	1,552 m ²
RILEVATO PER SCARPATE	0,094 m ²
AREA DI SCAVO	6,342 m

SEZIONE N.: 6
 QT. PROGETTO: 73,518
 DIST.PROG.: 125,000
 DIST.PREC.: 25,000
 DIST.SUCC.: 25,000




SCALA 1:200

QT.RIF. 50,000

QUOTE TERRENO	72,83	73,22	73,42	73,45	73,48	73,49	73,63
DIST.PARZIALI TERRENO		4,08	3,02	0,88	1,05	1,47	3,74
QUOTE PROGETTO		73,21	73,52	73,12	73,12	73,52	73,52
DIST. PARZIALI PROGETTO				5,00			

SCAVI E BONIFICHE	
FOSSO	0,290 m ²
SOVRASTRUTTURA STRADALE	
CASSONETTO	5,000 m
MANUFATTI	
SCAVO PER PIATTAFORMA	1,439 m ²
RILEVATO PER SCARPATE	0,116 m ²
AREA DI SCAVO	6,319 m

SEZIONE N.: 7
 QT. PROGETTO: 73,655
 DIST.PROG.: 150,000
 DIST.PREC.: 25,000
 DIST.SUCC.: 25,000



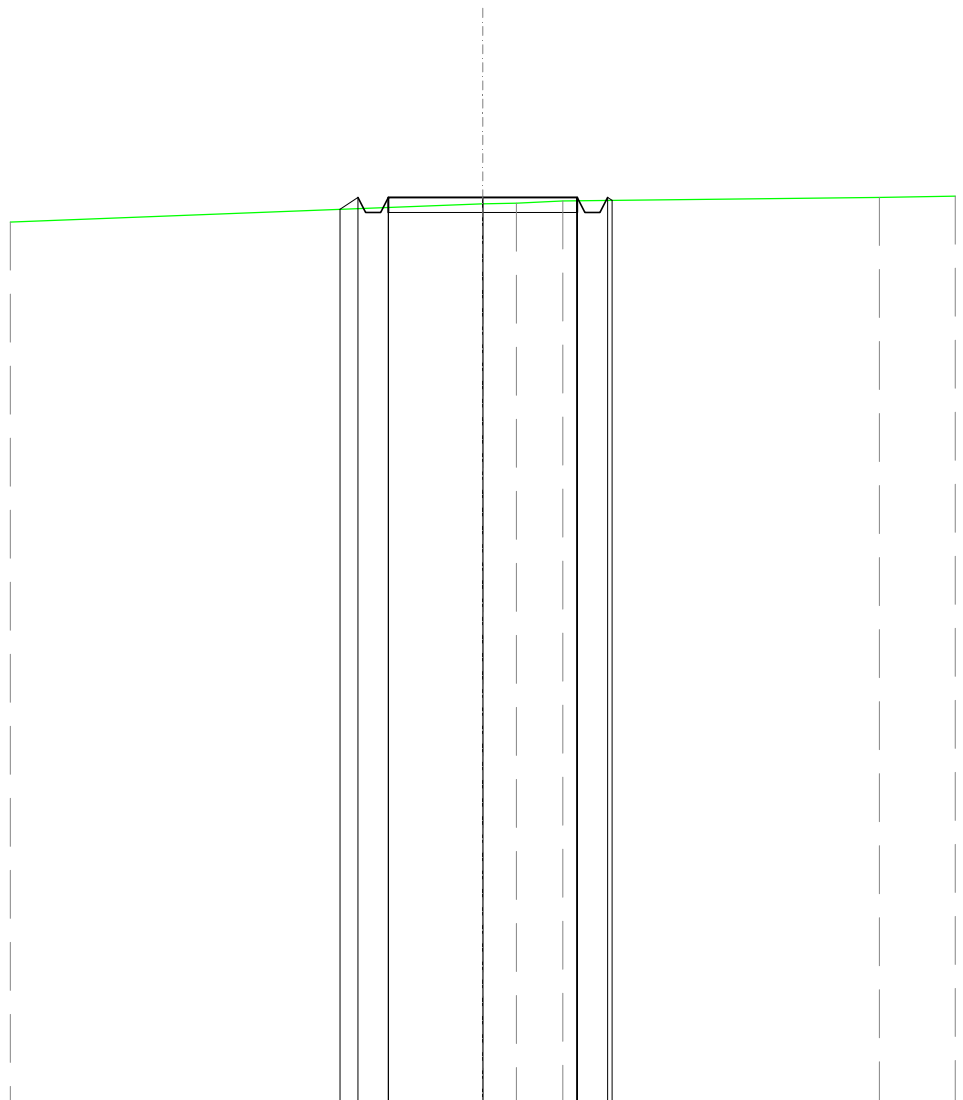
SCALA 1:200

QT.RIF. 50,000

QUOTE TERRENO	72,66	72,99	73,20	73,54	73,56	73,75
DIST.PARZIALI TERRENO	4,26	2,22	4,95	0,53	6,28	
QUOTE PROGETTO				73,32	73,66	73,66
DIST. PARZIALI PROGETTO				0,51	5,00	

SCAVI E BONIFICHE	
FOSSO	0,229 m ²
SOVRASTRUTTURA STRADALE	
CASSONETTO	5,000 m
MANUFATTI	
SCAVO PER PIATTAFORMA	1,126 m ²
RILEVATO PER SCARPATE	0,119 m ²
AREA DI SCAVO	6,232 m

SEZIONE N.: 8
 QT. PROGETTO: 73,956
 DIST.PROG.: 175,000
 DIST.PREC.: 25,000
 DIST.SUCC.: 25,000



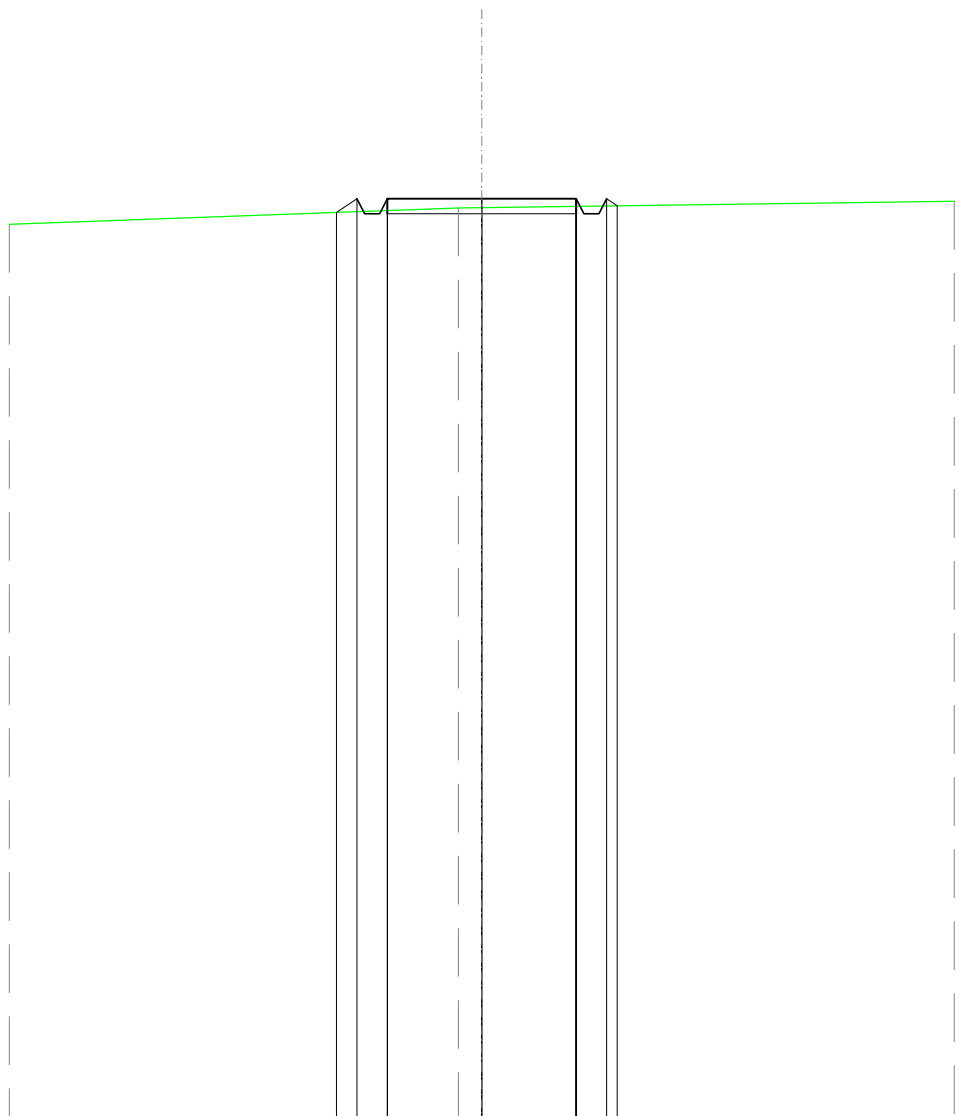
SCALA 1:200

QT.RIF. 50,000

QUOTE TERRENO			73,79	73,80	73,86		73,96
DIST.PARZIALI TERRENO			0,88	1,23		8,37	
QUOTE PROGETTO	73,64	73,96	73,96		73,96	73,56	73,88
DIST. PARZIALI PROGETTO			5,00				

SCAVI E BONIFICHE	
FOSSO	0,131 m ²
SOVRASTRUTTURA STRADALE	
CASSONETTO	5,000 m
MANUFATTI	
SCAVO PER PIATTAFORMA	0,767 m ²
RILEVATO PER SCARPATE	0,196 m ²
AREA DI SCAVO	6,071 m

SEZIONE N.: 9
 QT. PROGETTO: 74,347
 DIST.PROG.: 200,000
 DIST.PREC.: 25,000
 DIST.SUCC.: 25,000



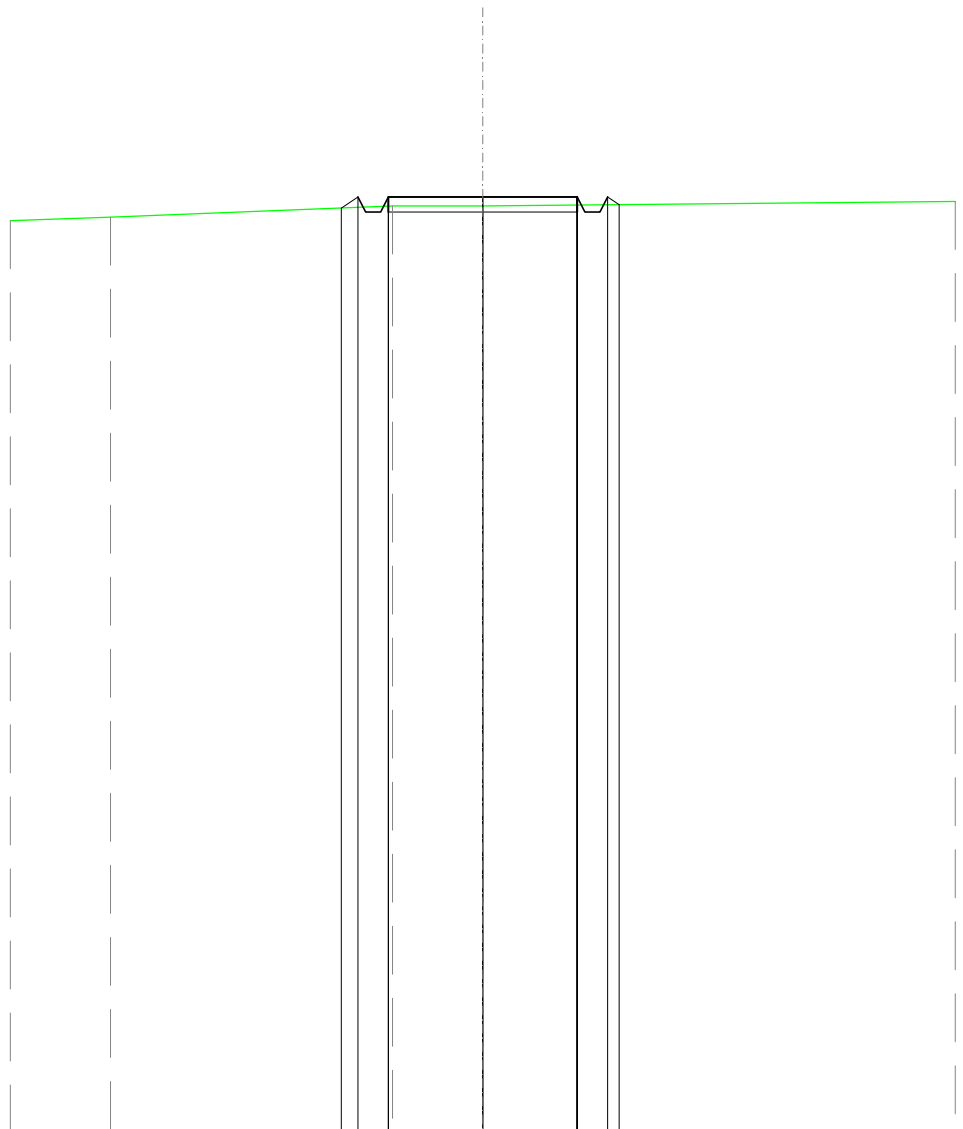
SCALA 1:200

QT.RIF. 50,000

QUOTE TERRENO		74,10	74,11
DIST.PARZIALI TERRENO		0,82	
QUOTE PROGETTO	73,98 74,35 73,95 73,95 74,35	74,35	74,35 73,95 73,95 74,35 74,16
DIST. PARZIALI PROGETTO	0,55	5,00	

SCAVI E BONIFICHE	
FOSSO	0,157 m ²
SOVRASTRUTTURA STRADALE	
CASSONETTO	5,000 m
MANUFATTI	
SCAVO PER PIATTAFORMA	0,826 m ²
RILEVATO PER SCARPATE	0,151 m ²
AREA DI SCAVO	6,125 m

SEZIONE N.: 10
 QT. PROGETTO: 74,738
 DIST.PROG.: 225,000
 DIST.PREC.: 25,000
 DIST.SUCC.: 25,000



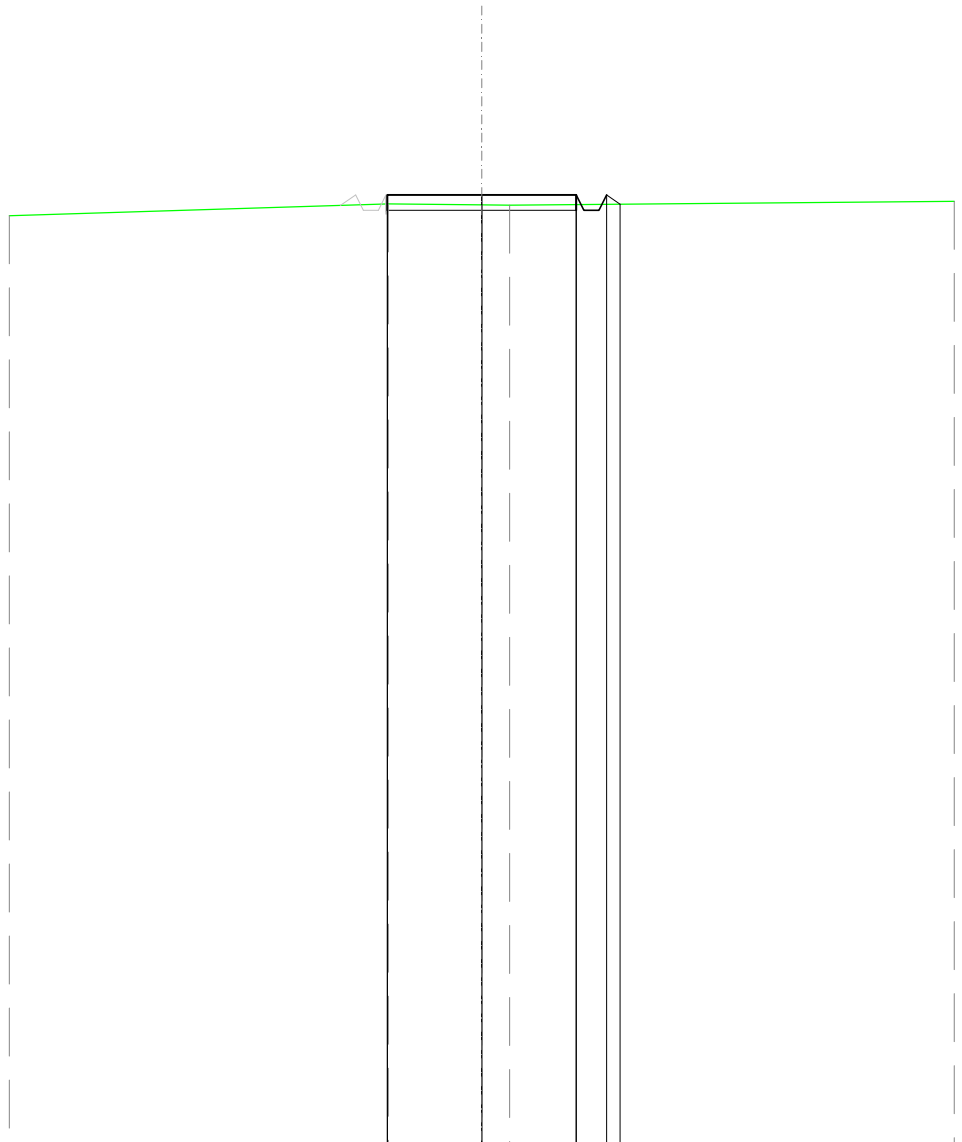
SCALA 1:200

QT.RIF. 50,000

QUOTE TERRENO	74,20	74,50	74,50
DIST.PARZIALI TERRENO	7,46	2,39	
QUOTE PROGETTO		74,44 74,74 74,34 74,34 74,74	74,74 74,74 74,34 74,34 74,74 74,53
DIST. PARZIALI PROGETTO		5,00	

SCAVI E BONIFICHE	
FOSSO	0,073 m ²
SOVRASTRUTTURA STRADALE	
CASSONETTO	4,995 m
MANUFATTI	
SCAVO PER PIATTAFORMA	0,741 m ²
RILEVATO PER SCARPATE	0,075 m ²
AREA DI SCAVO	5,548 m

SEZIONE N.: 11
 QT. PROGETTO: 75,129
 DIST.PROG.: 250,000
 DIST.PREC.: 25,000
 DIST.SUCC.: 25,000



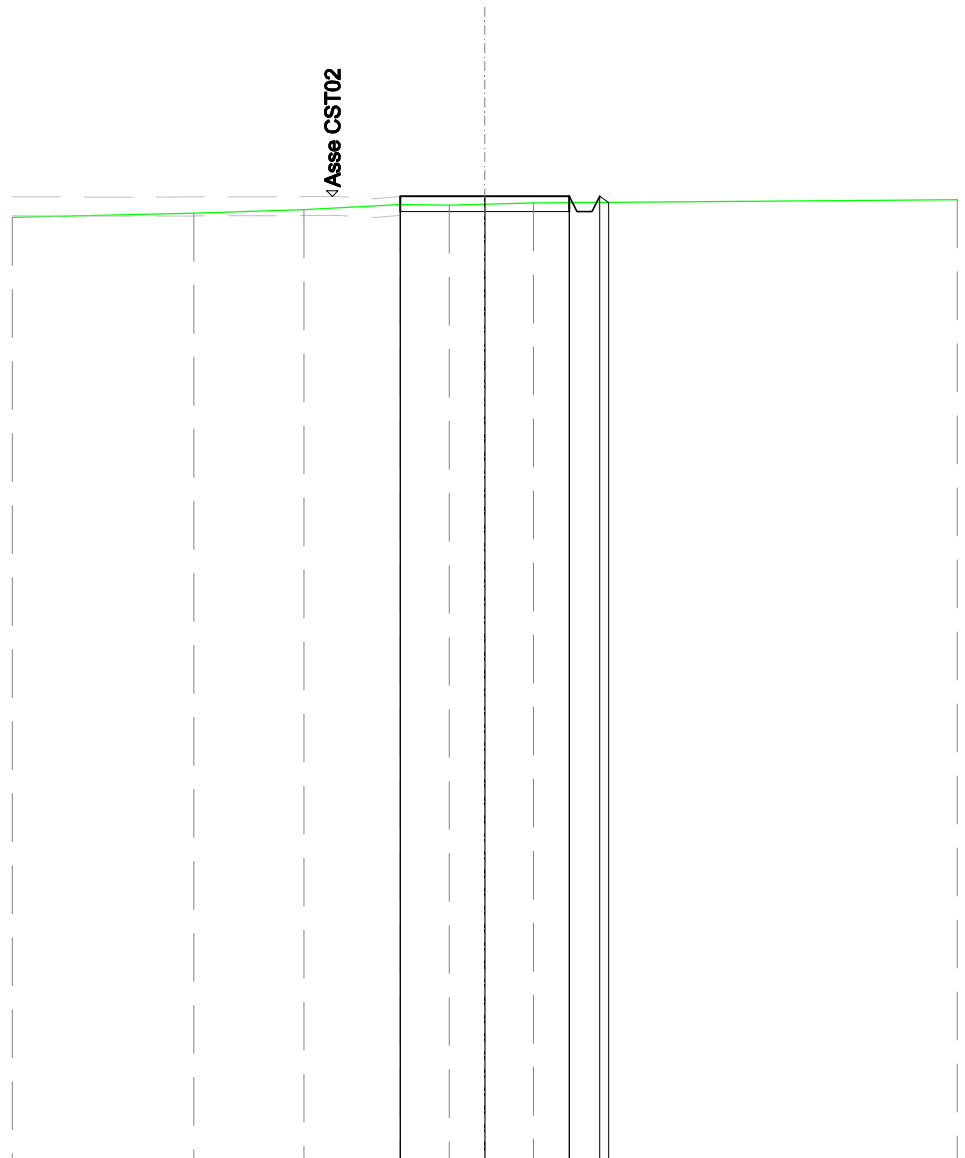
SCALA 1:200

QT.RIF. 50,000

QUOTE TERRENO	74,90	74,87	74,86
DIST.PARZIALI TERRENO	2,47	0,74	
QUOTE PROGETTO	75,13	75,13	75,13 74,73 74,73 75,13 74,89
DIST. PARZIALI PROGETTO			

SCAVI E BONIFICHE	
FOSSO	0,120 m ²
SOVRASTRUTTURA STRADALE	
CASSONETTO	4,473 m
MANUFATTI	
SCAVO PER PIATTAFORMA	0,881 m ²
RILEVATO PER SCARPATE	0,034 m ²
AREA DI SCAVO	5,106 m

SEZIONE N.: 12
 QT. PROGETTO: 75,518
 DIST.PROG.: 275,000
 DIST.PREC.: 25,000
 DIST.SUCC.: 13,429



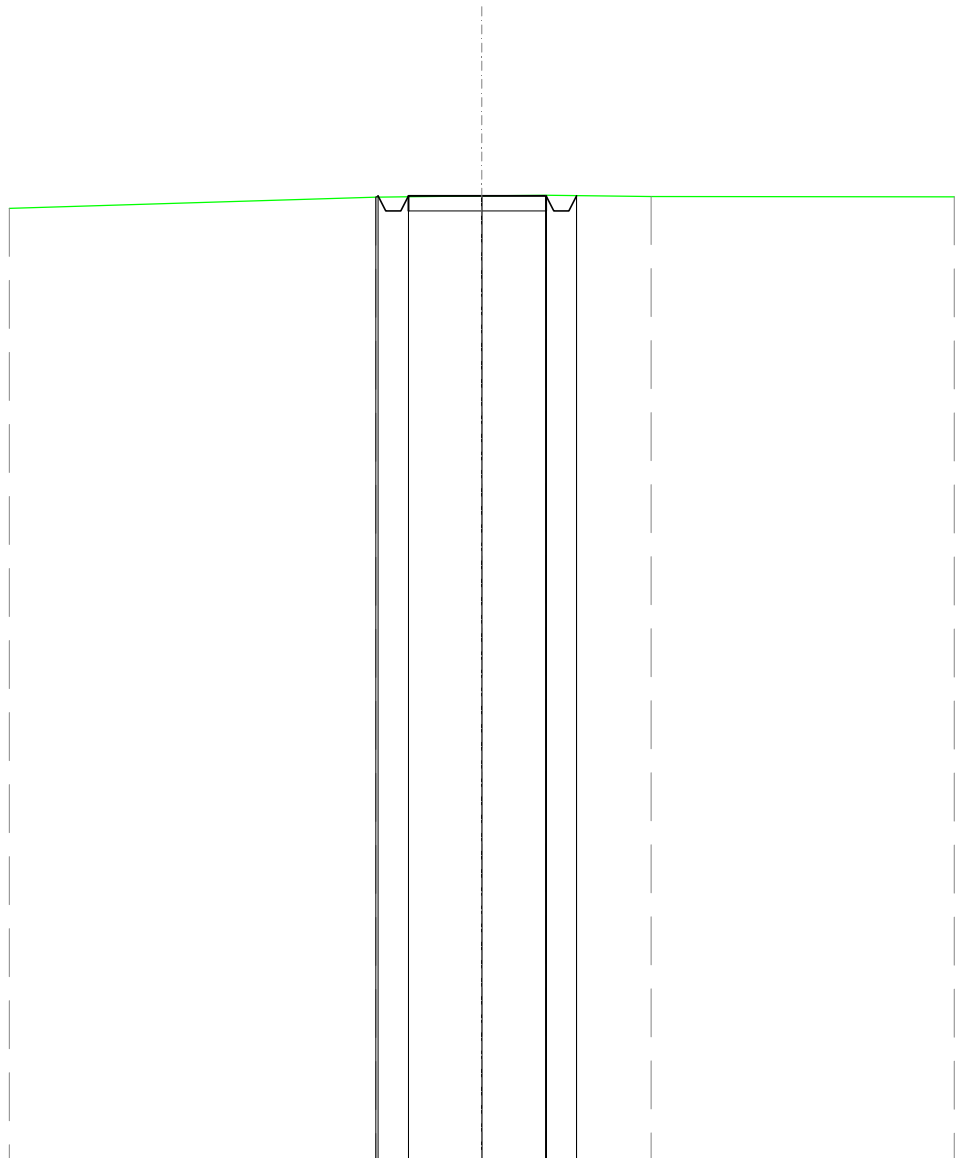
SCALA 1:200

QT.RIF. 50,000

QUOTE TERRENO	75,07	75,17	75,30	75,29	75,31	75,34
DIST.PARZIALI TERRENO	2,91	2,55	1,29	0,94	1,29	
QUOTE PROGETTO			75,52		75,52	75,52 75,12 75,12 75,52 75,36
DIST. PARZIALI PROGETTO						

SCAVI E BONIFICHE	
FOSSO	0,462 m ²
SOVRASTRUTTURA STRADALE	
CASSONETTO	3,646 m
MANUFATTI	
SCAVO PER PIATTAFORMA	1,444 m ²
RILEVATO PER SCARPATE	0,002 m ²
AREA DI SCAVO	5,219 m

SEZIONE N.: 13
 QT. PROGETTO: 75,532
 DIST.PROG.: 288,429
 DIST.PREC.: 13,429



SCALA 1:200

QT.RIF. 50,000

QUOTE TERRENO	75,49	75,53	75,55	75,51
DIST.PARZIALI TERRENO	2,81	1,70	2,78	
QUOTE PROGETTO	75,49 75,53 75,13 75,53	75,53	75,53 75,13 75,13 75,53	75,54
DIST. PARZIALI PROGETTO	3,65			