


Regione
Puglia



Provincia di
Taranto



Committente:

CAST WIND S.R.L
Piazza Europa, 14
87100 Cosenza (CS) - Italy
Tel. centralino + 39 0984 408606

Documento:

PROGETTO DEFINITIVO

Titolo del Progetto:

PARCO EOLICO "CASTELLANETA"

Elaborato:

Sezione Trasversale Asse 04_AD

CODICE PRATICA

XHYY1E7

PROGETTO	DISCIPLINA	AMBITO	TIPO ELABORATO	PROGRESSIVO	SCALA
E_CAS	P	VB	SZ	14	1:200

NOME FILE:

E_CAS_P_VB_SZ_14_Sezione_Trasversale_Asse_04_AD

Progettazione:



Ing. Saverio Pagliuso

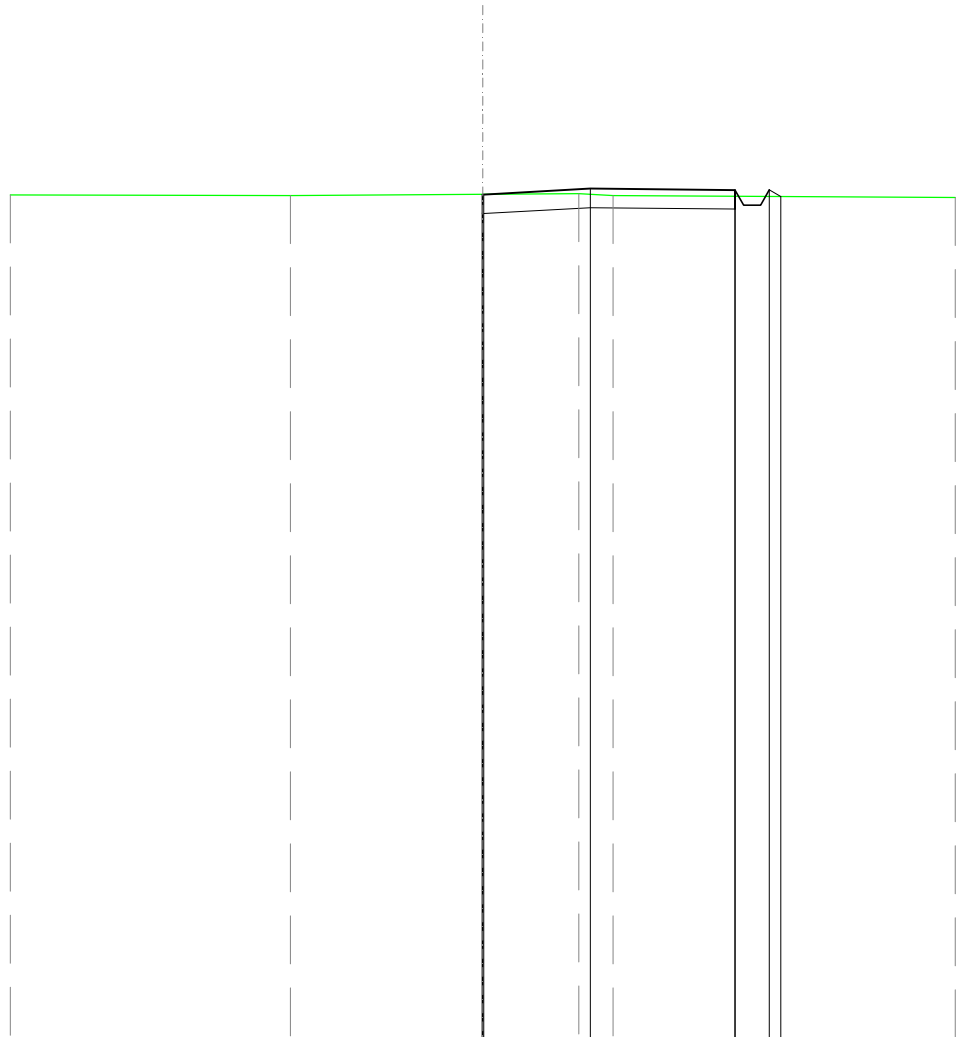
Ing. Mario Francesco Perri

Ing. Giorgio Salatino

Rev:	Data Revisione	Descrizione Revisione	Redatto	Controllato	Approvato
00	MAGGIO 2024	PRIMA EMISSIONE	ES	GEMSA PRO	CAST WIND S.R.L.

SCAVI E BONIFICHE	
FOSSO	0,135 m ²
SOVRASTRUTTURA STRADALE	
CASSONETTO	6,689 m
MANUFATTI	
SCAVO PER PIATTAFORMA	2,514 m ²
RILEVATO PER SCARPATE	0,042 m ²
AREA DI SCAVO	7,408 m

SEZIONE N.: 1
 QT. PROGETTO: 72,366
 DIST.PROG.: 0,000
 DIST.SUCC.: 25,000



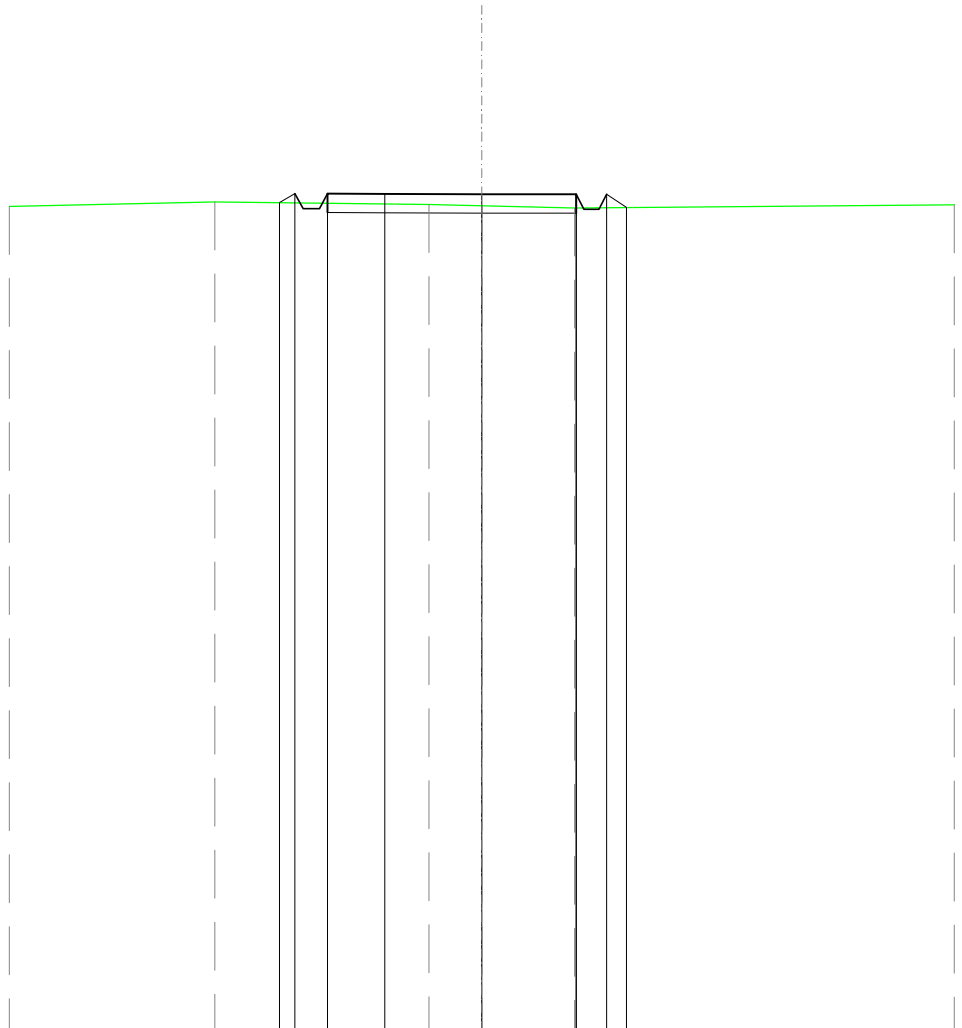
SCALA 1:200

QT.RIF. 50,000

QUOTE TERRENO	72,34	72,37	72,39	72,34
DIST.PARZIALI TERRENO	5,09	2,54	0,91	
QUOTE PROGETTO		72,37 72,37 72,37	72,52	72,48 72,08 72,09 72,49 72,31
DIST. PARZIALI PROGETTO				

SCAVI E BONIFICHE	
FOSSO	0,096 m ²
SOVRASTRUTTURA STRADALE	
CASSONETTO	6,577 m
MANUFATTI	
SCAVO PER PIATTAFORMA	1,340 m ²
RILEVATO PER SCARPATE	0,239 m ²
AREA DI SCAVO	7,619 m

SEZIONE N.: 2
 QT. PROGETTO: 72,134
 DIST.PROG.: 25,000
 DIST.PREC.: 25,000
 DIST.SUCC.: 25,000



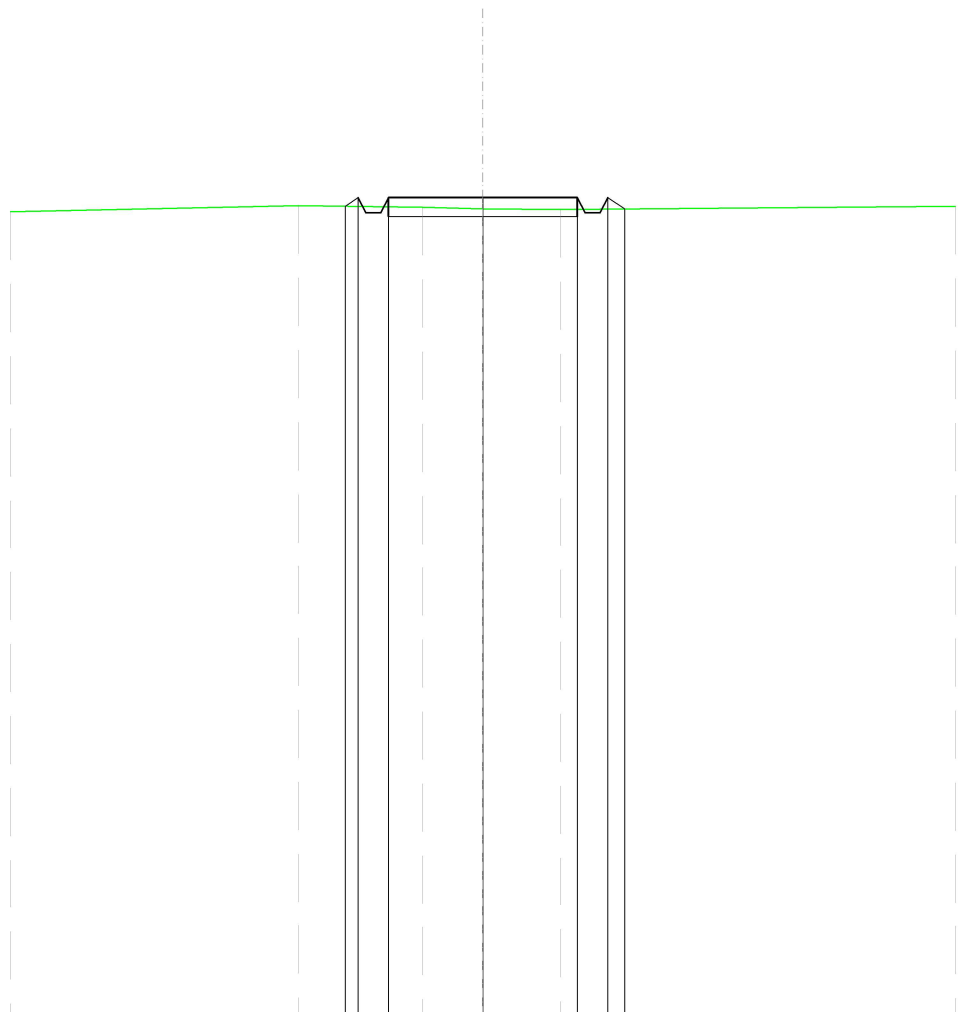
SCALA 1:200

QT.RIF. 50,000

QUOTE TERRENO	71,93	71,86	71,83	71,77
DIST.PARZIALI TERRENO	5,66	1,40	2,46	
QUOTE PROGETTO	71,91 72,15 71,75 71,75 72,15	72,14	72,13	72,13 71,73 72,13 71,78
DIST. PARZIALI PROGETTO		6,58	0,82	

SCAVI E BONIFICHE	
FOSSO	0,119 m ²
SOVRASTRUTTURA STRADALE	
CASSONETTO	5,000 m
MANUFATTI	
SCAVO PER PIATTAFORMA	1,067 m ²
RILEVATO PER SCARPATE	0,185 m ²
AREA DI SCAVO	6,053 m

SEZIONE N.: 3
 QT. PROGETTO: 71,622
 DIST.PROG.: 50,000
 DIST.PREC.: 25,000
 DIST.SUCC.: 25,000



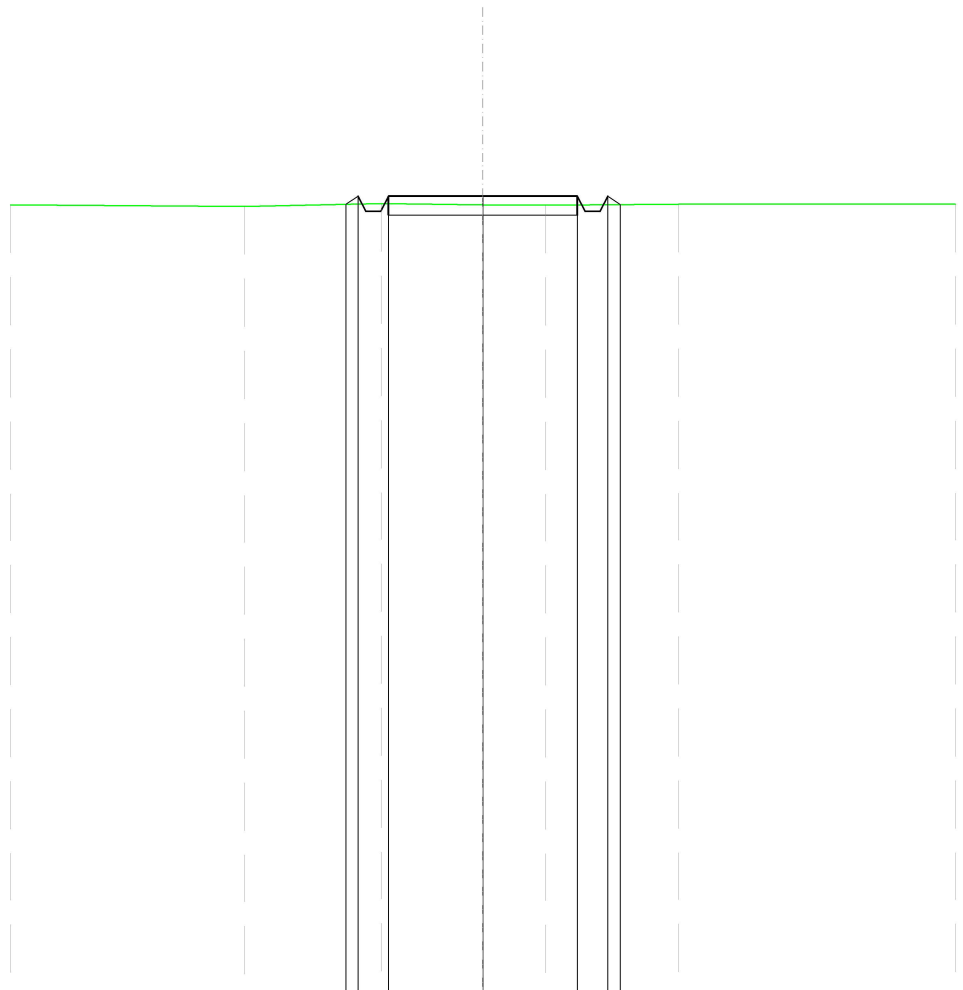
SCALA 1:200

QT.RIF. 50,000

QUOTE TERRENO	71,41	71,37	71,33	71,31
DIST.PARZIALI TERRENO	3,27	1,60	2,05	
QUOTE PROGETTO	71,39 71,62 71,22 71,62	71,62	71,62	71,62 71,22 71,62 71,32
DIST. PARZIALI PROGETTO		5,00		

SCAVI E BONIFICHE	
FOSSO	0,183 m ²
SOVRASTRUTTURA STRADALE	
CASSONETTO	5,000 m
MANUFATTI	
SCAVO PER PIATTAFORMA	1,382 m ²
RILEVATO PER SCARPATE	0,118 m ²
AREA DI SCAVO	6,170 m

SEZIONE N.: 4
 QT. PROGETTO: 71,079
 DIST.PROG.: 75,000
 DIST.PREC.: 25,000
 DIST.SUCC.: 25,000



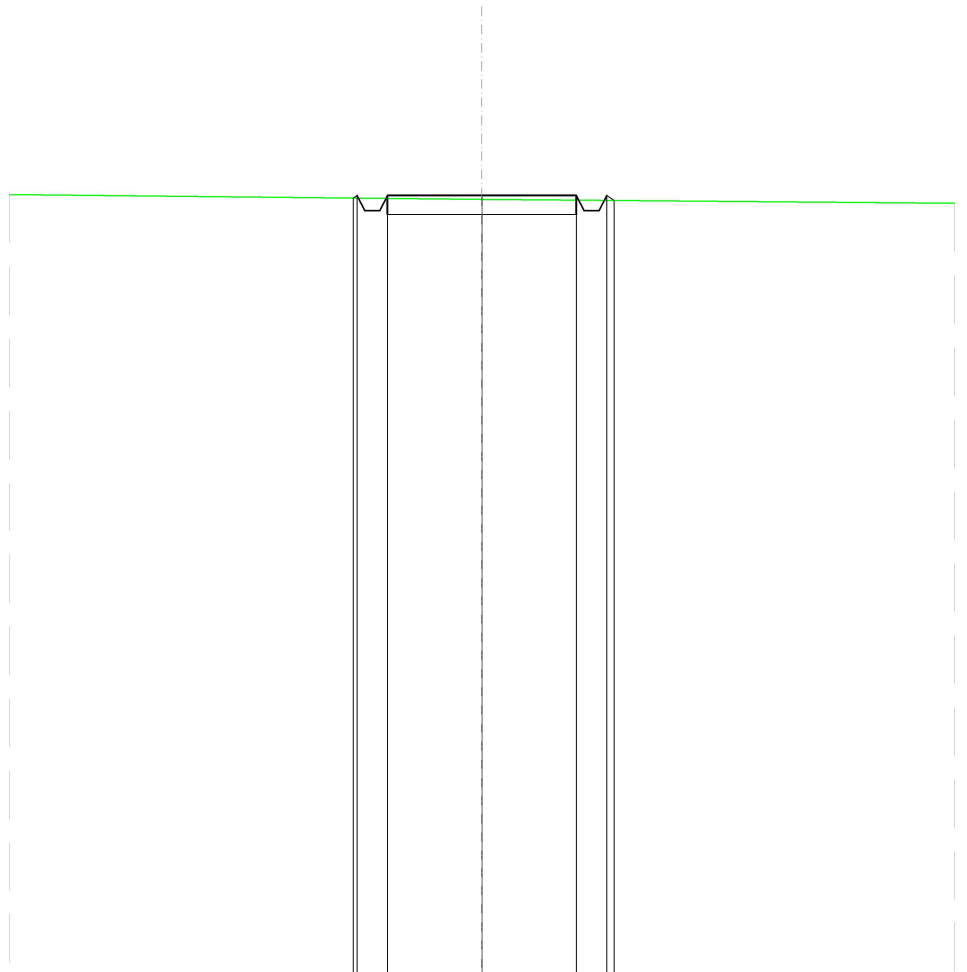
SCALA 1:200

QT.RIF. 50,000

QUOTE TERRENO	70,81	70,88	70,85	70,84	70,87
DIST.PARZIALI TERRENO	3,61	2,69	1,65	3,52	
QUOTE PROGETTO		70,86 71,08 70,68 71,08	71,08	70,85	70,87
DIST. PARZIALI PROGETTO		5,00			

SCAVI E BONIFICHE	
FOSSO	0,333 m ²
SOVRASTRUTTURA STRADALE	
CASSONETTO	5,000 m
MANUFATTI	
SCAVO PER PIATTAFORMA	1,998 m ²
RILEVATO PER SCARPATE	0,026 m ²
AREA DI SCAVO	6,403 m

SEZIONE N.: 5
 QT. PROGETTO: 70,620
 DIST.PROG.: 100,000
 DIST.PREC.: 25,000
 DIST.SUCC.: 25,000



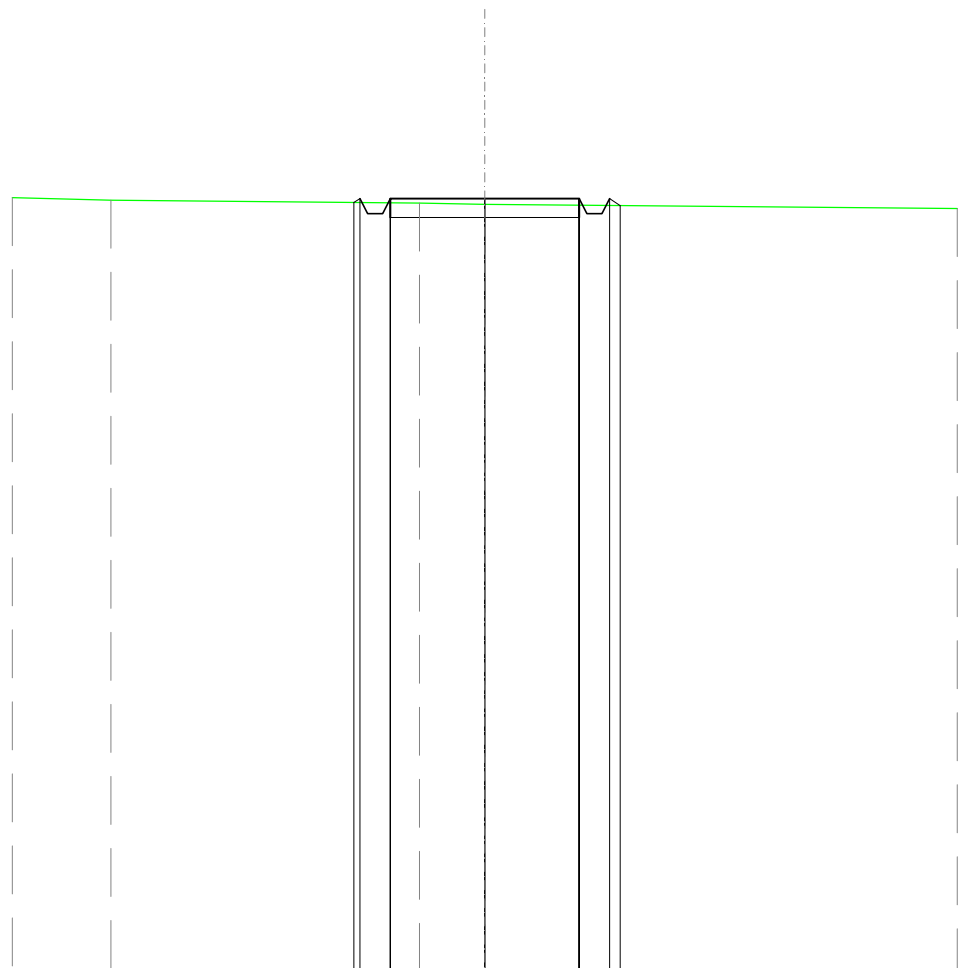
SCALA 1:200

QT.RIF. 50,000

QUOTE TERRENO	70,52
DIST.PARZIALI TERRENO	
QUOTE PROGETTO	70,55 70,62 70,22 70,22 70,62 70,62 70,22 70,62 70,49
DIST. PARZIALI PROGETTO	5,00

SCAVI E BONIFICHE	
FOSSO	0,269 m ²
SOVRASTRUTTURA STRADALE	
CASSONETTO	5,000 m
MANUFATTI	
SCAVO PER PIATTAFORMA	1,751 m ²
RILEVATO PER SCARPATE	0,057 m ²
AREA DI SCAVO	6,308 m

SEZIONE N.: 6
 QT. PROGETTO: 70,437
 DIST.PROG.: 125,000
 DIST.PREC.: 25,000
 DIST.SUCC.: 25,000



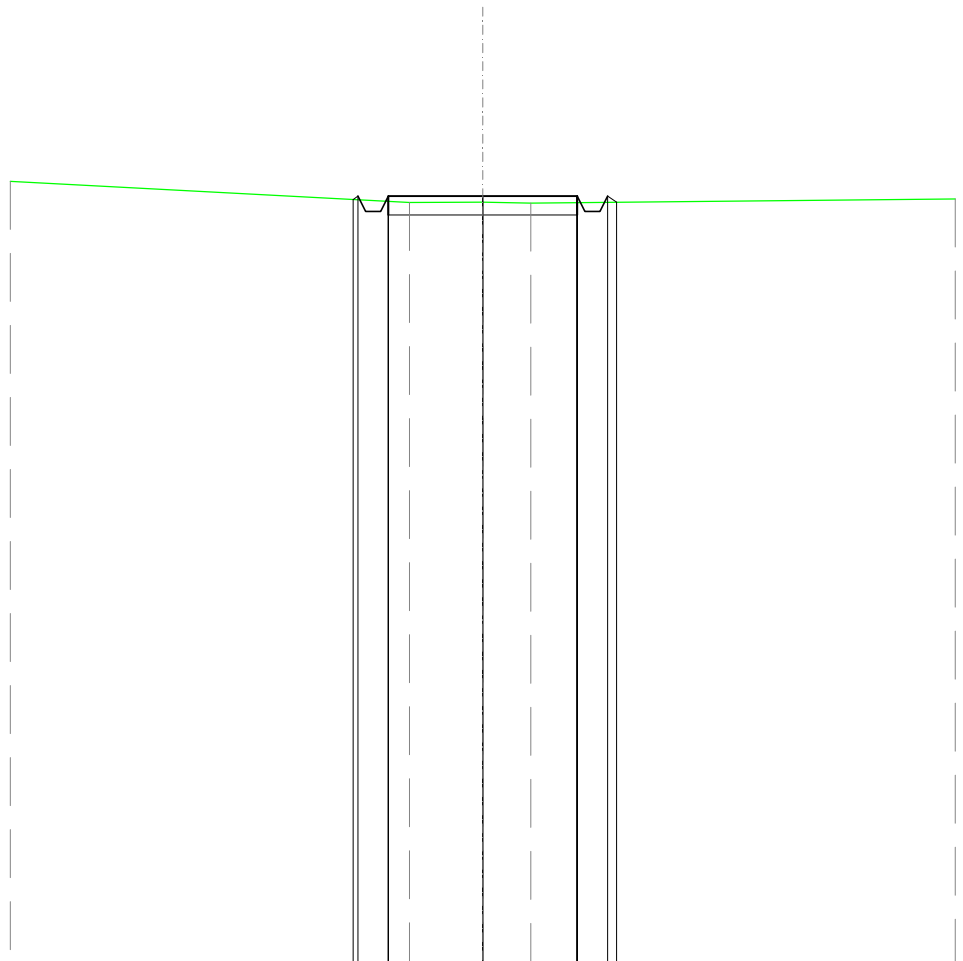
SCALA 1:200

QT.RIF. 50,000

QUOTE TERRENO	70,39	70,31	70,28
DIST.PARZIALI TERRENO	8,17	1,72	
QUOTE PROGETTO		70,33 70,44 70,04 70,44	70,44 70,44 70,04 70,25
DIST. PARZIALI PROGETTO		5,00	

SCAVI E BONIFICHE	
FOSSO	0,275 m ²
SOVRASTRUTTURA STRADALE	
CASSONETTO	5,000 m
MANUFATTI	
SCAVO PER PIATTAFORMA	1,666 m ²
RILEVATO PER SCARPATE	0,047 m ²
AREA DI SCAVO	6,319 m

SEZIONE N.: 7
 QT. PROGETTO: 70,312
 DIST.PROG.: 150,000
 DIST.PREC.: 25,000
 DIST.SUCC.: 25,000



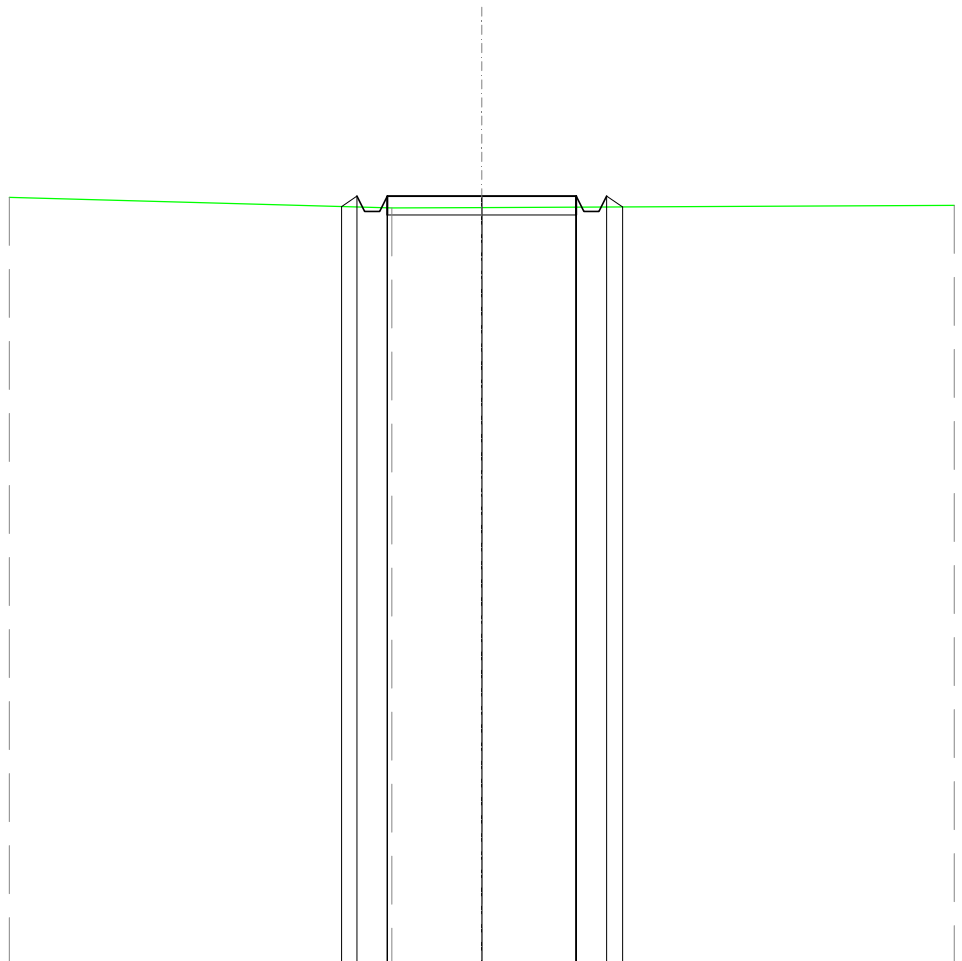
SCALA 1:200

QT.RIF. 50,000

QUOTE TERRENO		70,15	70,15	70,13
DIST.PARZIALI TERRENO		1,94	1,27	
QUOTE PROGETTO		70,23 70,31 69,91 70,31	70,31	70,31 69,91 70,31 70,15
DIST. PARZIALI PROGETTO			5,00	

SCAVI E BONIFICHE	
FOSSO	0,098 m ²
SOVRASTRUTTURA STRADALE	
CASSONETTO	5,000 m
MANUFATTI	
SCAVO PER PIATTAFORMA	0,996 m ²
RILEVATO PER SCARPATE	0,205 m ²
AREA DI SCAVO	6,015 m

SEZIONE N.: 8
 QT. PROGETTO: 70,312
 DIST.PROG.: 175,000
 DIST.PREC.: 25,000
 DIST.SUCC.: 25,000



SCALA 1:200

QT.RIF. 50,000

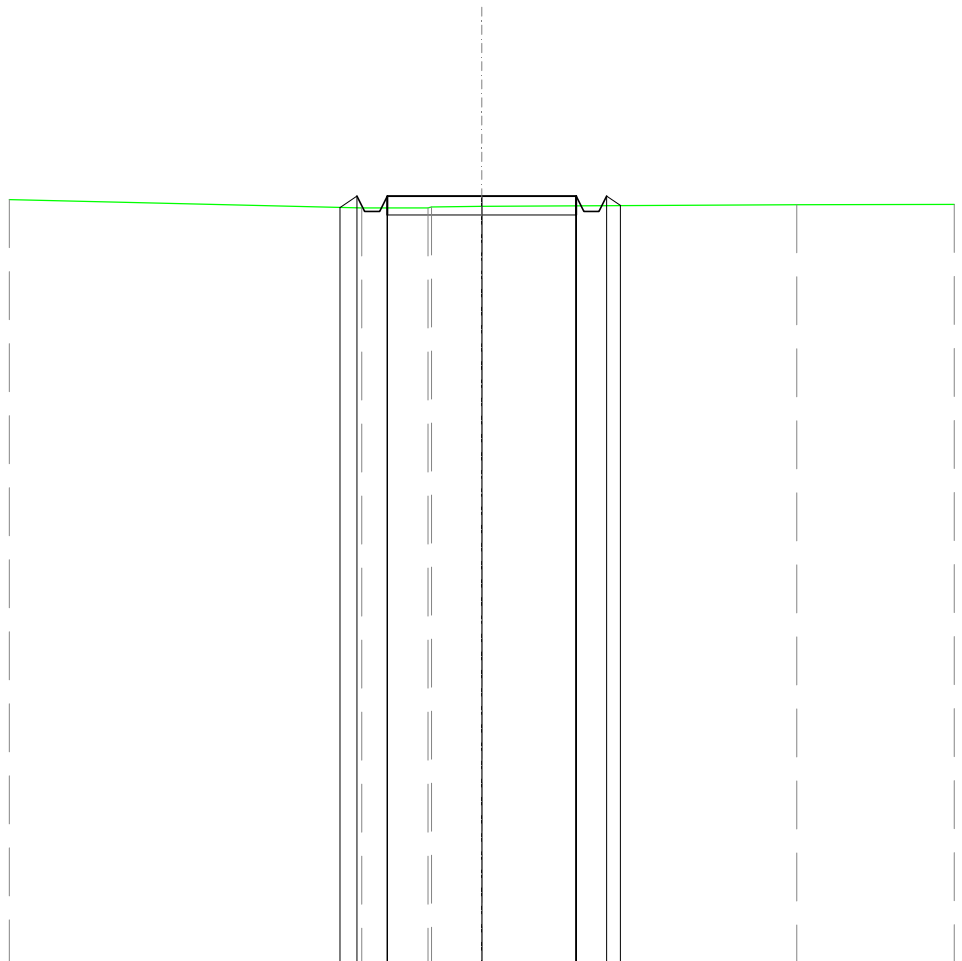
QUOTE TERRENO	70,00	70,01
DIST.PARZIALI TERRENO	2,38	
QUOTE PROGETTO	70,04 70,31 69,91 69,91 70,31	70,31 70,31 69,91 69,91 70,03
DIST. PARZIALI PROGETTO	5,00	

SCAVI E BONIFICHE	
FOSSO	0,110 m ²
SOVRASTRUTTURA STRADALE	
CASSONETTO	5,000 m
MANUFATTI	
SCAVO PER PIATTAFORMA	1,126 m ²
RILEVATO PER SCARPATE	0,194 m ²
AREA DI SCAVO	6,038 m

SEZIONE N.: 9
 QT. PROGETTO: 70,312
 DIST.PROG.: 200,000
 DIST.PREC.: 25,000
 DIST.SUCC.: 25,000

SCALA 1:200

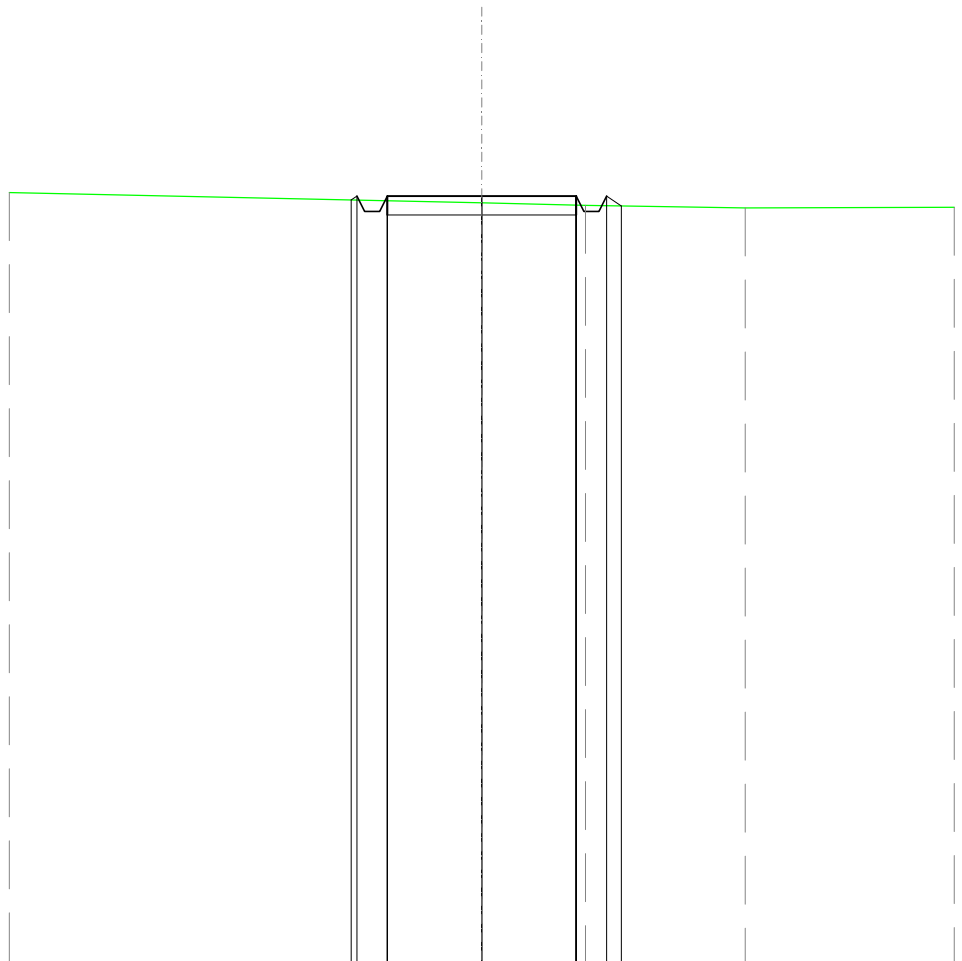
QT.RIF. 50,000



QUOTE TERRENO	70,00	70,00	70,03	70,05	70,09			
DIST.PARZIALI TERRENO	1,75	1,33	8,33					
QUOTE PROGETTO	70,01	70,31	69,91	69,91	70,31	70,31	70,07	70,07
DIST. PARZIALI PROGETTO		5,00						

SCAVI E BONIFICHE	
FOSSO	0,228 m ²
SOVRASTRUTTURA STRADALE	
CASSONETTO	5,000 m
MANUFATTI	
SCAVO PER PIATTAFORMA	1,605 m ²
RILEVATO PER SCARPATE	0,095 m ²
AREA DI SCAVO	6,239 m

SEZIONE N.: 10
 QT. PROGETTO: 70,312
 DIST.PROG.: 225,000
 DIST.PREC.: 25,000
 DIST.SUCC.: 25,000



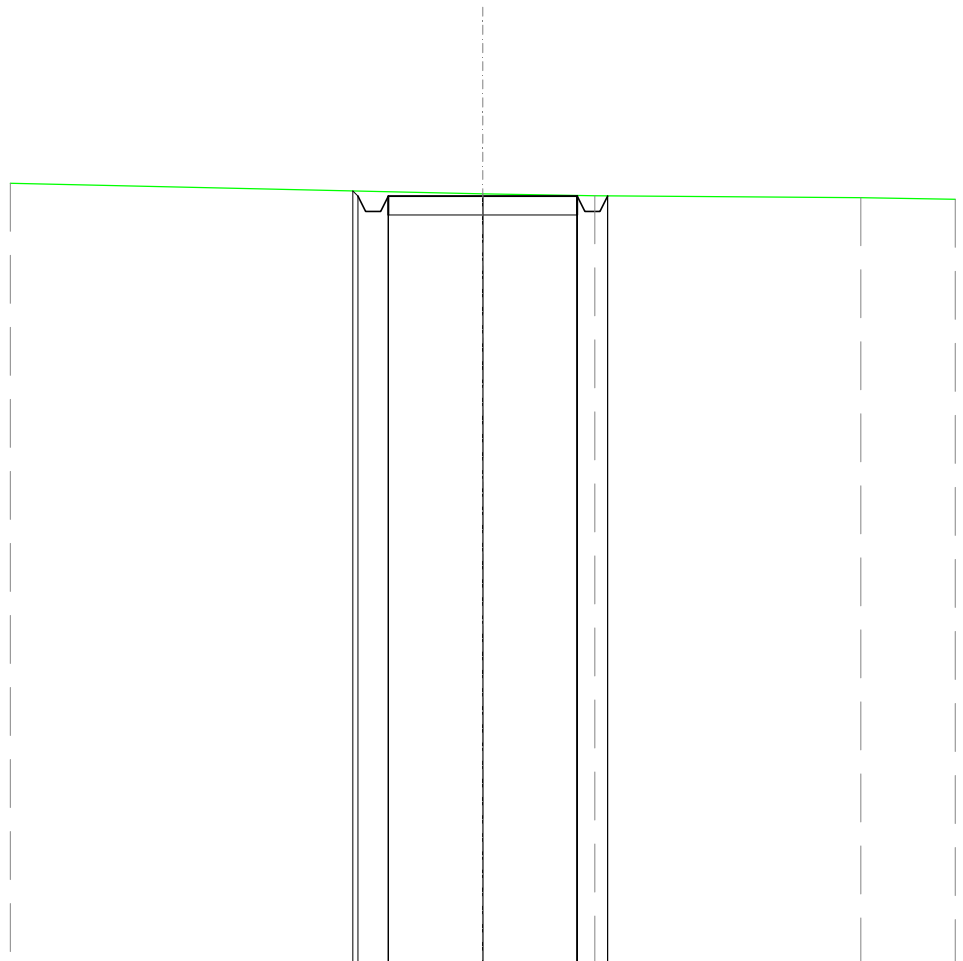
SCALA 1:200

QT.RIF. 50,000

QUOTE TERRENO		70,13	70,07	70,00
DIST.PARZIALI TERRENO		2,74	4,23	
QUOTE PROGETTO	70,21 70,31 69,91 70,31	70,31	70,31 69,91 70,31 70,05	
DIST. PARZIALI PROGETTO		5,00		

SCAVI E BONIFICHE	
FOSSO	0,592 m ²
SOVRASTRUTTURA STRADALE	
CASSONETTO	5,000 m
MANUFATTI	
SCAVO PER PIATTAFORMA	2,837 m ²
SCAVO PER PARETI TRINCEA	0,010 m ²
AREA DI SCAVO	6,747 m

SEZIONE N.: 11
 QT. PROGETTO: 70,312
 DIST.PROG.: 250,000
 DIST.PREC.: 25,000
 DIST.SUCC.: 25,000



SCALA 1:200

QT.RIF. 50,000

QUOTE TERRENO		70,38	70,32	70,27
DIST.PARZIALI TERRENO		2,97	7,04	
QUOTE PROGETTO	70,45 70,31 69,91 70,31	70,31	70,31 69,91 70,31 70,32	
DIST. PARZIALI PROGETTO		5,00		

SCAVI E BONIFICHE	
FOSSO	0,468 m ²
SOVRASTRUTTURA STRADALE	
CASSONETTO	5,000 m
MANUFATTI	
SCAVO PER PIATTAFORMA	2,425 m ²
RILEVATO PER SCARPATE	0,000 m ²
AREA DI SCAVO	6,584 m

SEZIONE N.: 12
 QT. PROGETTO: 70,312
 DIST.PROG.: 275,000
 DIST.PREC.: 25,000
 DIST.SUCC.: 25,000

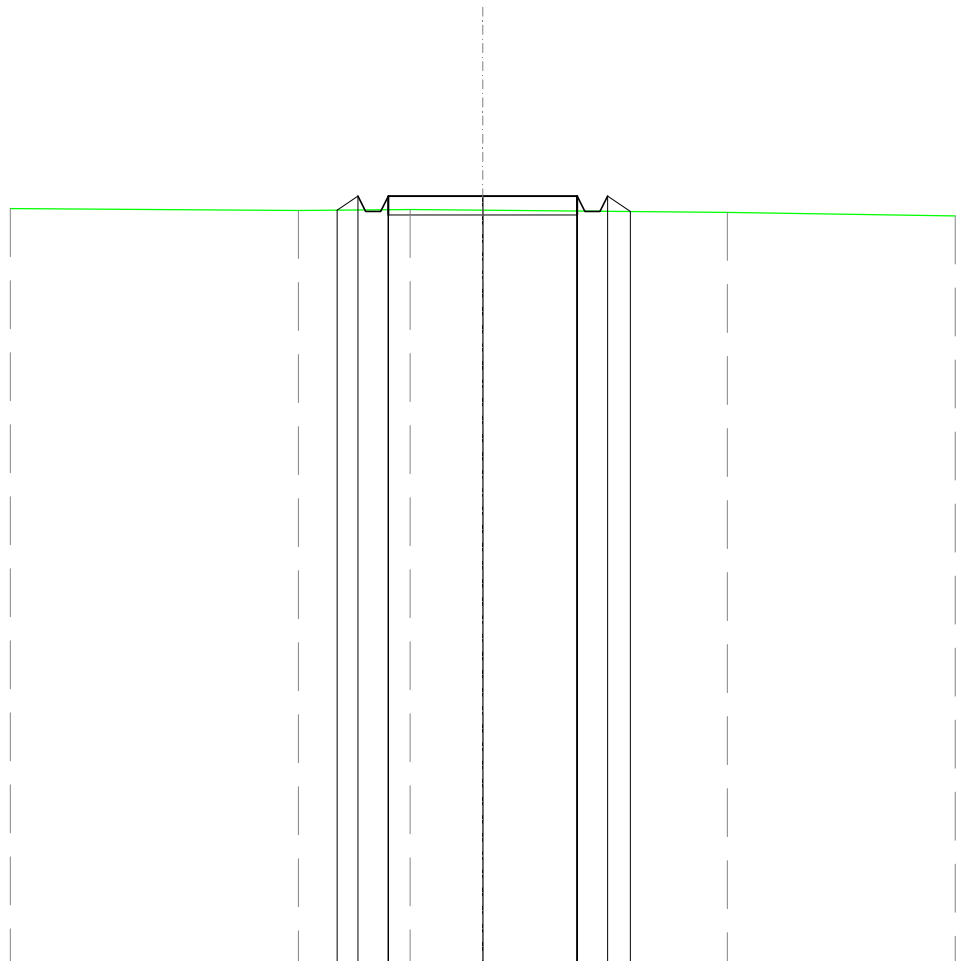
SCALA 1:200

QT.RIF. 50,000

QUOTE TERRENO	70,28	70,31	70,29	70,36
DIST.PARZIALI TERRENO	5,46	1,96	11,58	
QUOTE PROGETTO		70,30 70,31 69,91 69,91 70,31	70,31	70,31 69,91 69,91 70,31
DIST. PARZIALI PROGETTO		5,00		

SCAVI E BONIFICHE	
FOSSO	0,018 m ²
SOVRASTRUTTURA STRADALE	
CASSONETTO	5,000 m
MANUFATTI	
SCAVO PER PIATTAFORMA	0,649 m ²
RILEVATO PER SCARPATE	0,365 m ²
AREA DI SCAVO	5,844 m

SEZIONE N.: 13
 QT. PROGETTO: 70,312
 DIST.PROG.: 300,000
 DIST.PREC.: 25,000
 DIST.SUCC.: 25,000

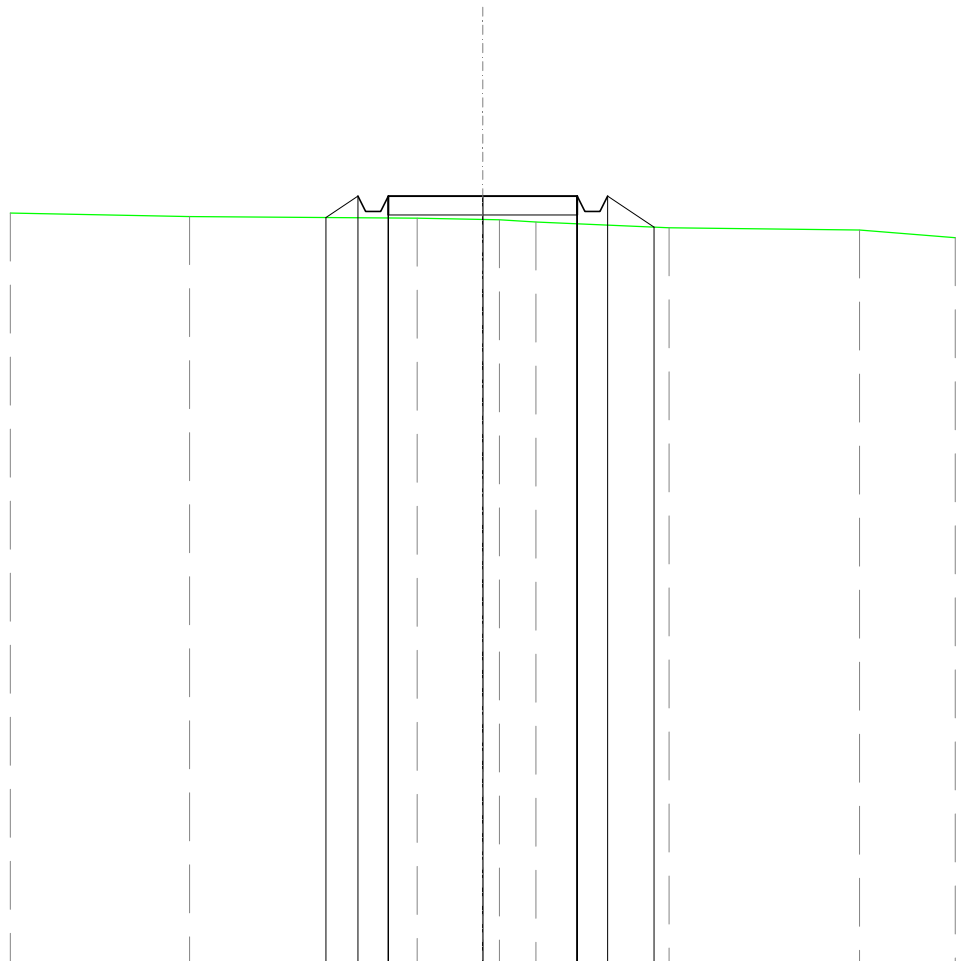


SCALA 1:200

QUOTE TERRENO	69,93	69,96	69,94	69,88
DIST.PARZIALI TERRENO	2,96	1,92	6,47	
QUOTE PROGETTO	69,94 70,31 69,91 70,31	70,31	70,31 69,91 70,31 69,91	
DIST. PARZIALI PROGETTO	0,55 0,61 0,61	5,00	0,61 0,61	

RILEVATI	
RILEVATO	0,663 m ²
SOVRASTRUTTURA STRADALE	
CASSONETTO	5,000 m
MANUFATTI	
RILEVATO PER SCARPATE	1,290 m ²

SEZIONE N.: 14
 QT. PROGETTO: 70,312
 DIST.PROG.: 325,000
 DIST.PREC.: 25,000
 DIST.SUCC.: 25,000



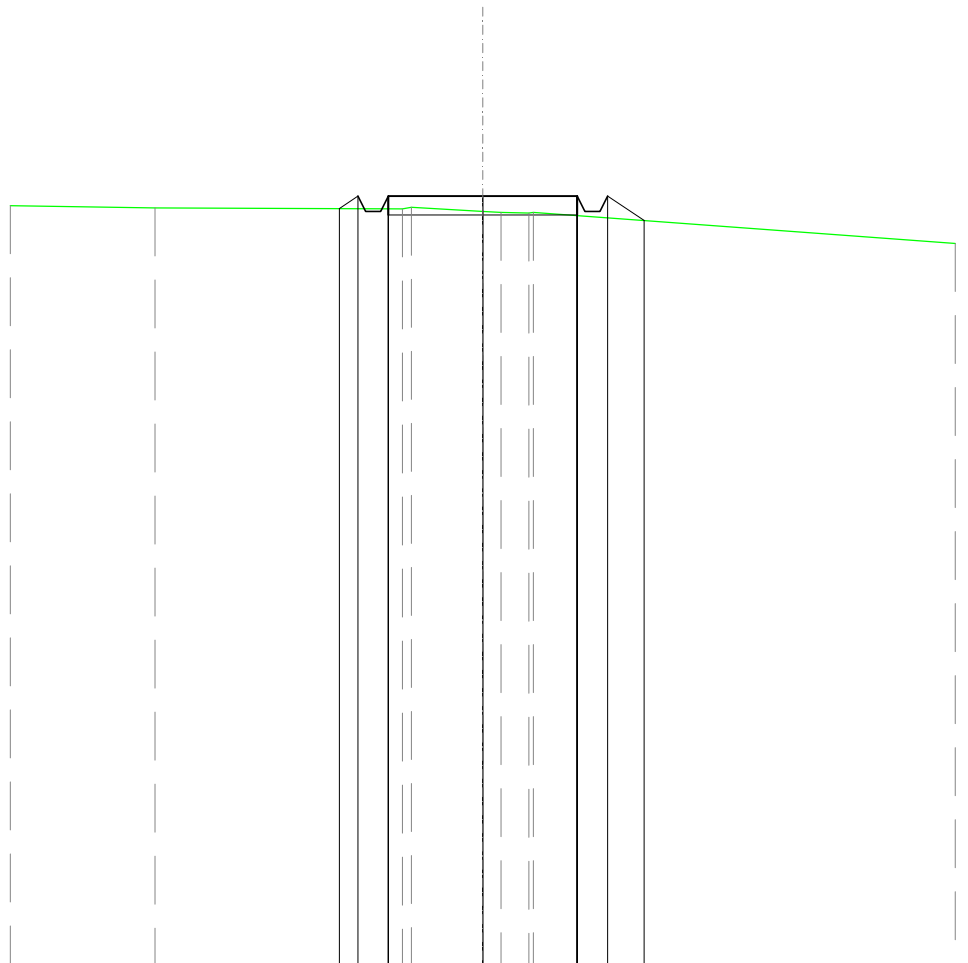
SCALA 1:200

QT.RIF. 50,000

QUOTE TERRENO	69,77		69,73	69,69	69,69	69,63		69,47		69,42
DIST.PARZIALI TERRENO		6,02		1,73	0,96		3,53		5,04	
QUOTE PROGETTO		69,75	70,31	69,91	69,91	70,31	70,31	69,91	69,91	70,31
DIST. PARZIALI PROGETTO		0,85				5,00				1,23

SCAVI E BONIFICHE	
FOSSO	0,031 m ²
RILEVATI	
RILEVATO	0,001 m ²
SOVRASTRUTTURA STRADALE	
CASSONETTO	5,000 m
MANUFATTI	
SCAVO PER PIATTAFORMA	0,521 m ²
RILEVATO PER SCARPATE	0,607 m ²
AREA DI SCAVO	5,269 m

SEZIONE N.: 15
 QT. PROGETTO: 70,312
 DIST.PROG.: 350,000
 DIST.PREC.: 25,000
 DIST.SUCC.: 25,000



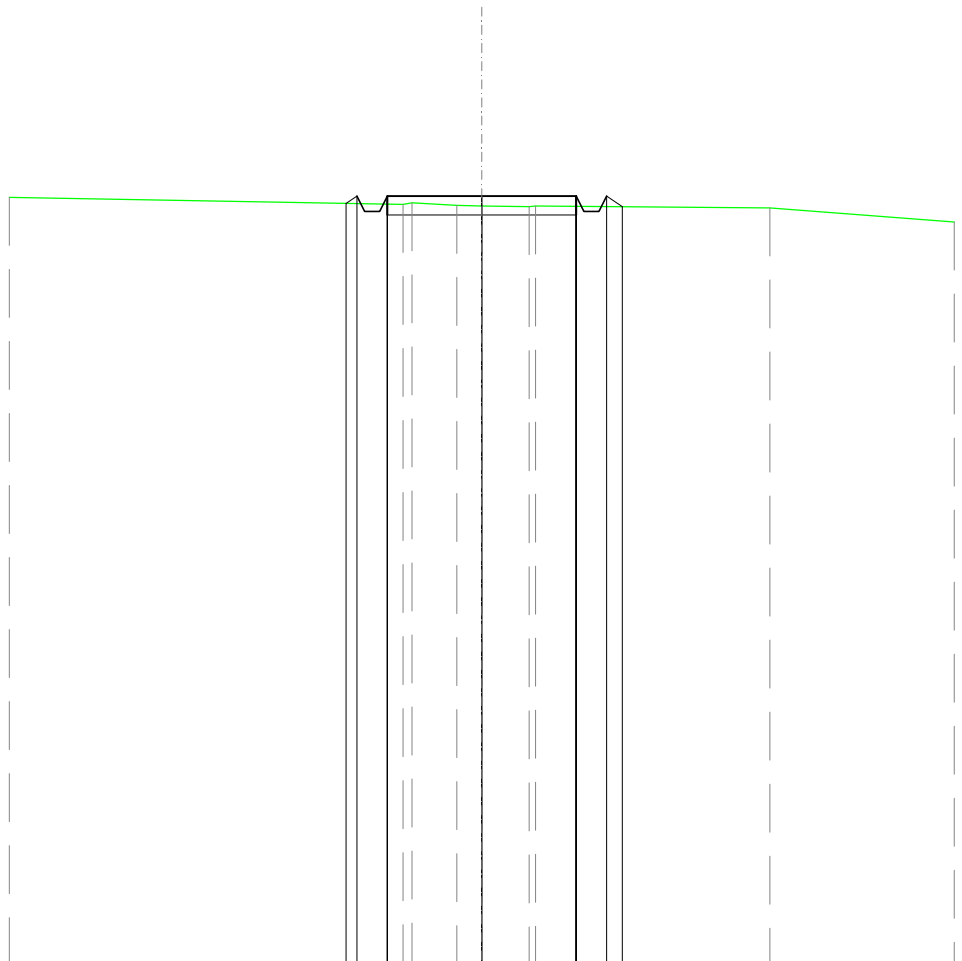
SCALA 1:200

QT.RIF. 50,000

QUOTE TERRENO	70,00	69,98	70,02	69,91	69,88	69,87	69,88
DIST.PARZIALI TERRENO		6,55		1,89		0,74	
QUOTE PROGETTO		69,99	70,31	69,91	70,31	70,31	69,91
DIST. PARZIALI PROGETTO		0,49			5,00		0,87

SCAVI E BONIFICHE	
FOSSO	0,159 m ²
SOVRASTRUTTURA STRADALE	
CASSONETTO	5,000 m
MANUFATTI	
SCAVO PER PIATTAFORMA	1,285 m ²
RILEVATO PER SCARPATE	0,142 m ²
AREA DI SCAVO	6,127 m

SEZIONE N.: 16
 QT. PROGETTO: 70,312
 DIST.PROG.: 375,000
 DIST.PREC.: 25,000
 DIST.SUCC.: 25,000



SCALA 1:200

QT.RIF. 50,000

QUOTE TERRENO	70,09 70,14	70,07 70,05	70,03 70,06	70,00
DIST.PARZIALI TERRENO	1,18	0,88	1,25	6,19
QUOTE PROGETTO	70,12 70,31 69,91 70,31	70,31	70,31 69,91 70,31 70,04	
DIST. PARZIALI PROGETTO		5,00		

SCAVI E BONIFICHE	
FOSSO	0,338 m ²
SOVRASTRUTTURA STRADALE	
CASSONETTO	5,000 m
MANUFATTI	
SCAVO PER PIATTAFORMA	2,041 m ²
RILEVATO PER SCARPATE	0,030 m ²
AREA DI SCAVO	6,409 m

SEZIONE N.: 17
 QT. PROGETTO: 70,312
 DIST.PROG.: 400,000
 DIST.PREC.: 25,000
 DIST.SUCC.: 25,000

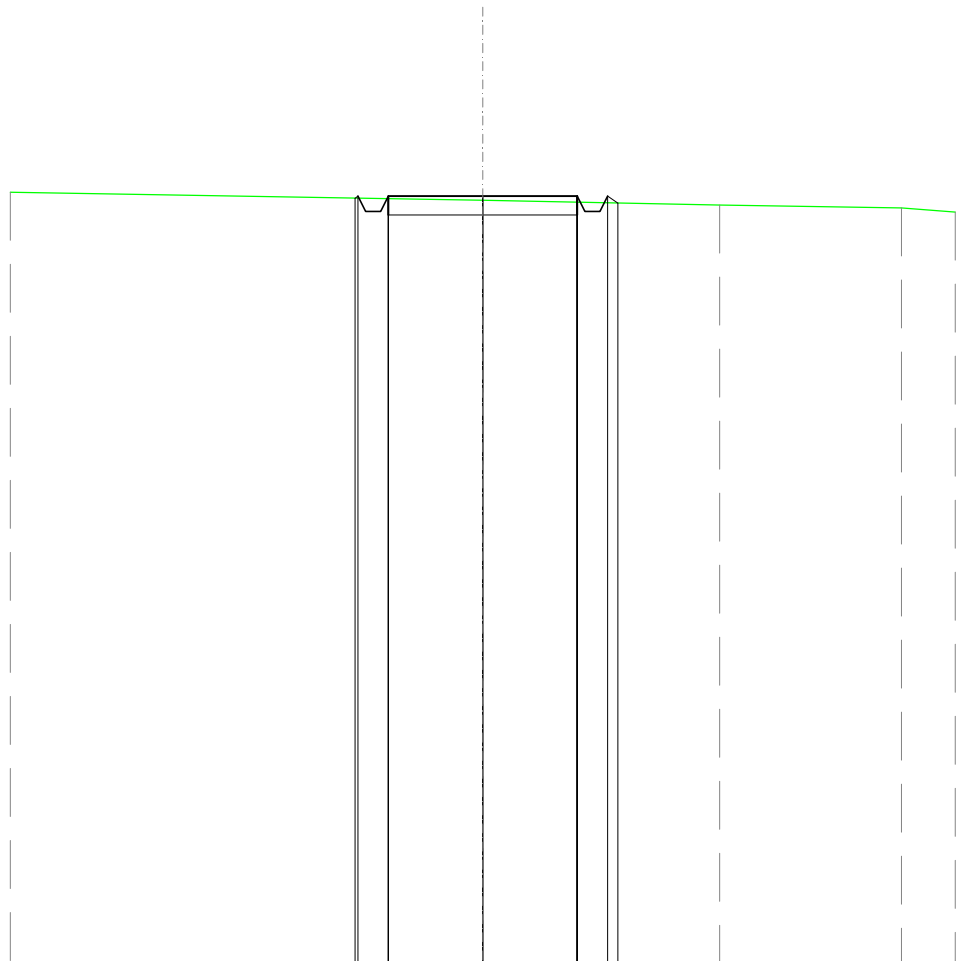
SCALA 1:200

QT.RIF. 50,000

QUOTE TERRENO	70,31	70,25	70,22
DIST.PARZIALI TERRENO	6,66	1,81	
QUOTE PROGETTO	70,27 70,31 69,91 69,91 70,31	70,31	70,31 69,91 69,91 70,31 70,16
DIST. PARZIALI PROGETTO		5,00	

SCAVI E BONIFICHE	
FOSSO	0,312 m ²
SOVRASTRUTTURA STRADALE	
CASSONETTO	5,000 m
MANUFATTI	
SCAVO PER PIATTAFORMA	1,935 m ²
RILEVATO PER SCARPATE	0,043 m ²
AREA DI SCAVO	6,369 m

SEZIONE N.: 18
 QT. PROGETTO: 70,312
 DIST.PROG.: 425,000
 DIST.PREC.: 25,000
 DIST.SUCC.: 25,000



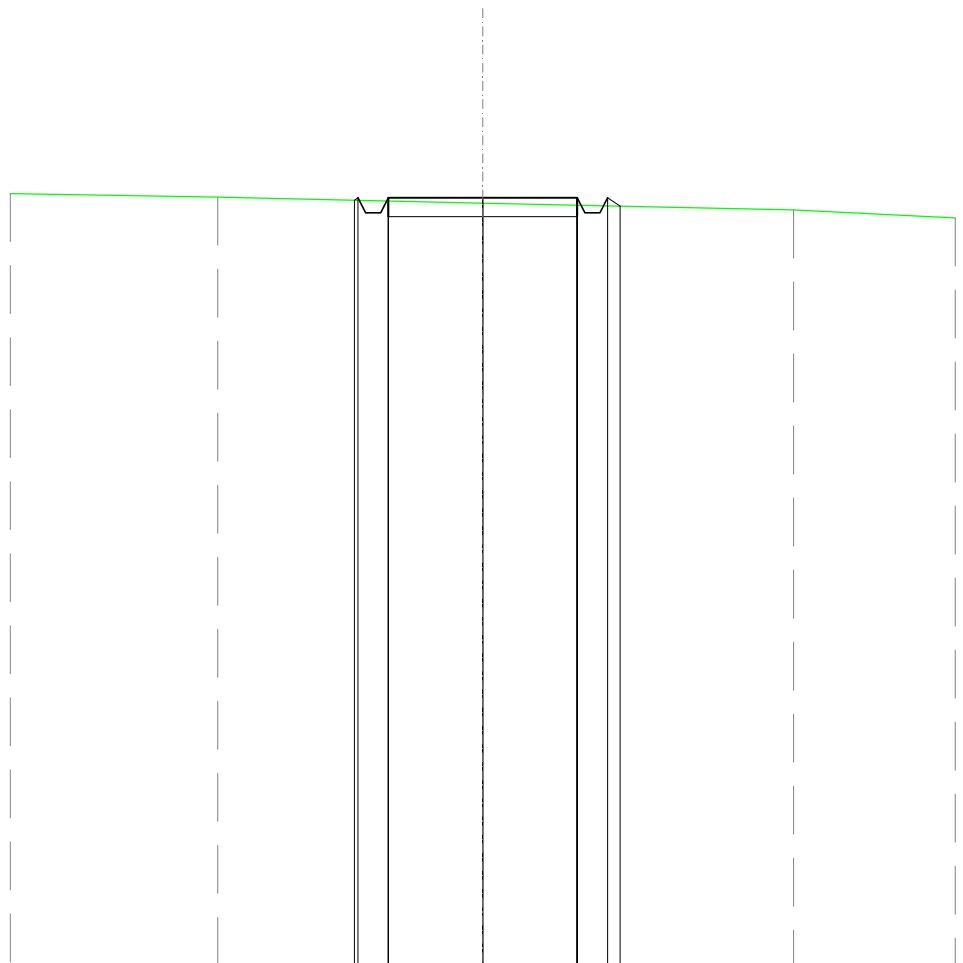
SCALA 1:200

QT.RIF. 50,000

QUOTE TERRENO			70,20		70,07		70,00
DIST.PARZIALI TERRENO				6,26		4,81	
QUOTE PROGETTO	70,26	70,31	69,91	70,31	69,91	70,31	70,13
DIST. PARZIALI PROGETTO			5,00				

SCAVI E BONIFICHE	
FOSSO	0,280 m ²
SOVRASTRUTTURA STRADALE	
CASSONETTO	5,000 m
MANUFATTI	
SCAVO PER PIATTAFORMA	1,801 m ²
RILEVATO PER SCARPATE	0,062 m ²
AREA DI SCAVO	6,320 m

SEZIONE N.: 19
 QT. PROGETTO: 70,323
 DIST.PROG.: 450,000
 DIST.PREC.: 25,000
 DIST.SUCC.: 25,000



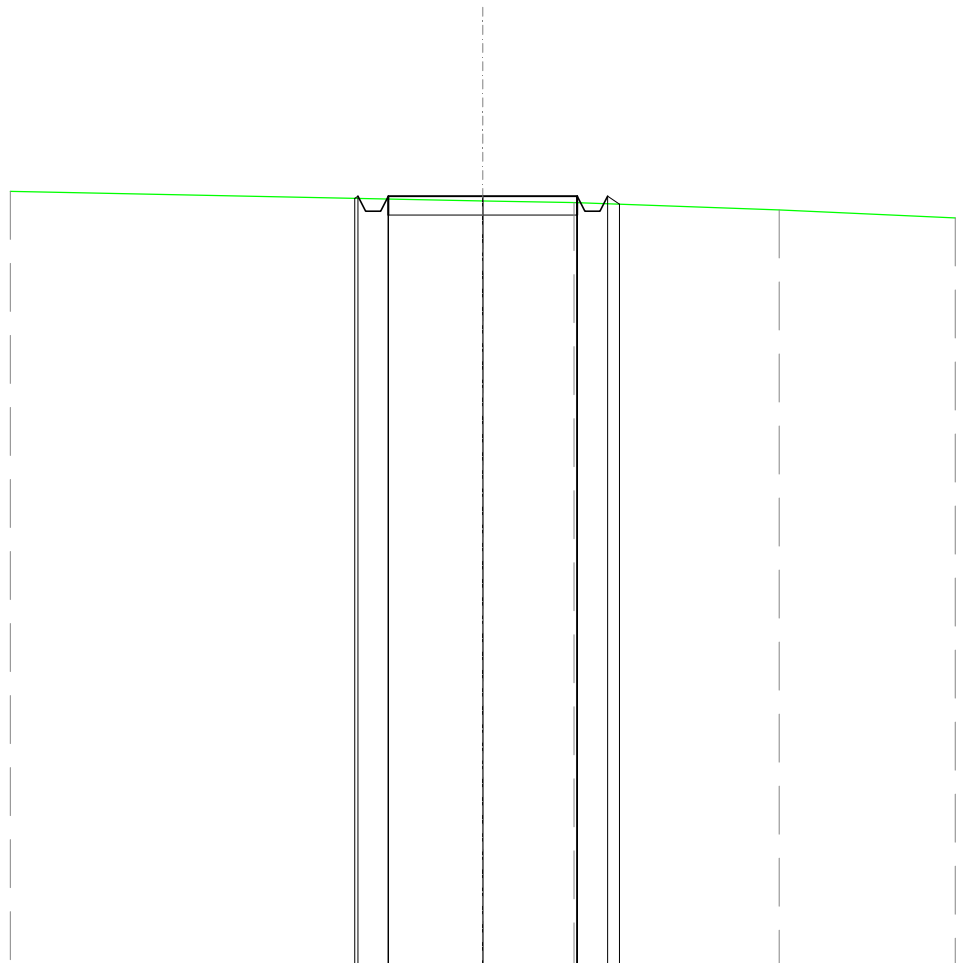
SCALA 1:200

QT.RIF. 50,000

QUOTE TERRENO	70,34	70,18	70,00
DIST.PARZIALI TERRENO	7,01	8,22	
QUOTE PROGETTO	70,26 70,32 69,92 69,92 70,32	70,32	70,32 69,92 69,92 70,32 70,10
DIST. PARZIALI PROGETTO	5,00		

SCAVI E BONIFICHE	
FOSSO	0,299 m ²
SOVRASTRUTTURA STRADALE	
CASSONETTO	5,000 m
MANUFATTI	
SCAVO PER PIATTAFORMA	1,888 m ²
RILEVATO PER SCARPATE	0,054 m ²
AREA DI SCAVO	6,349 m

SEZIONE N.: 20
 QT. PROGETTO: 70,365
 DIST.PROG.: 475,000
 DIST.PREC.: 25,000
 DIST.SUCC.: 25,000



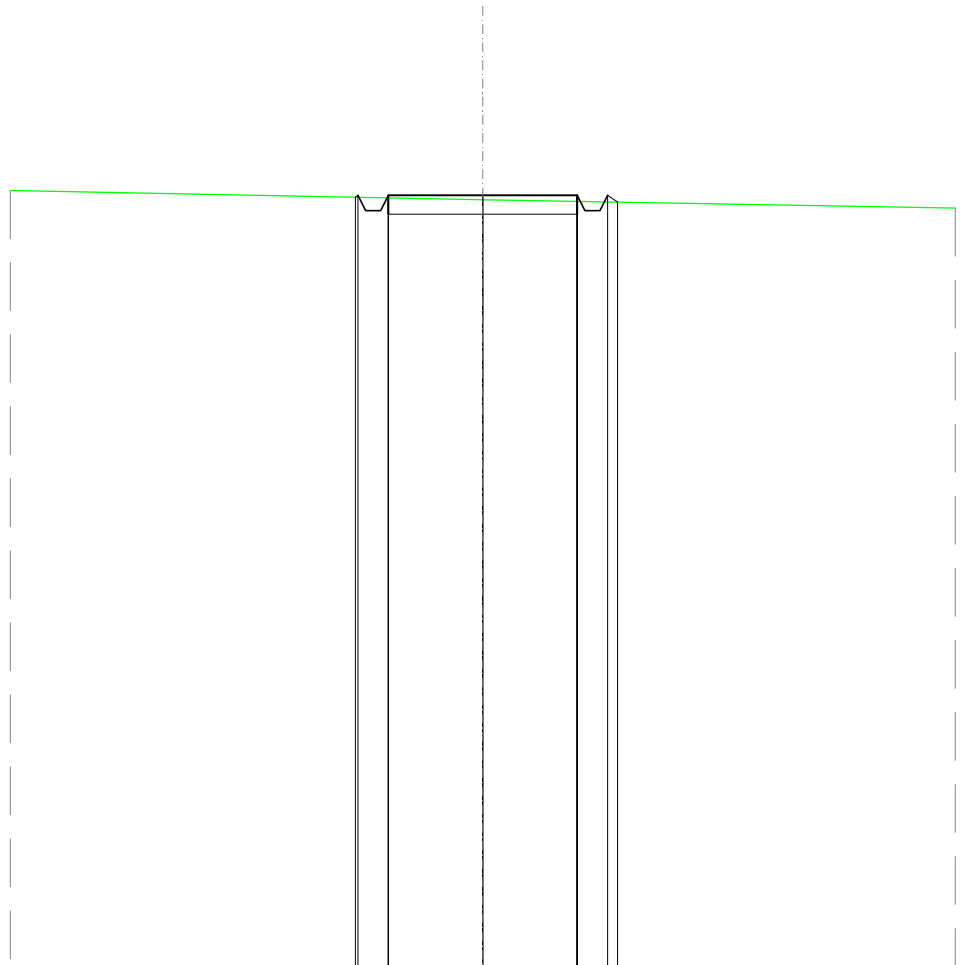
SCALA 1:200

QT.RIF. 50,000

QUOTE TERRENO		70,24	70,20	70,00
DIST.PARZIALI TERRENO		2,42	5,43	
QUOTE PROGETTO	70,31 70,36 69,96 69,96 70,36	70,36	70,36 69,96 69,96 70,36 70,15	
DIST. PARZIALI PROGETTO		5,00		

SCAVI E BONIFICHE	
FOSSO	0,318 m ²
SOVRASTRUTTURA STRADALE	
CASSONETTO	5,000 m
MANUFATTI	
SCAVO PER PIATTAFORMA	1,939 m ²
RILEVATO PER SCARPATE	0,040 m ²
AREA DI SCAVO	6,379 m

SEZIONE N.: 21
 QT. PROGETTO: 70,438
 DIST.PROG.: 500,000
 DIST.PREC.: 25,000
 DIST.SUCC.: 25,000



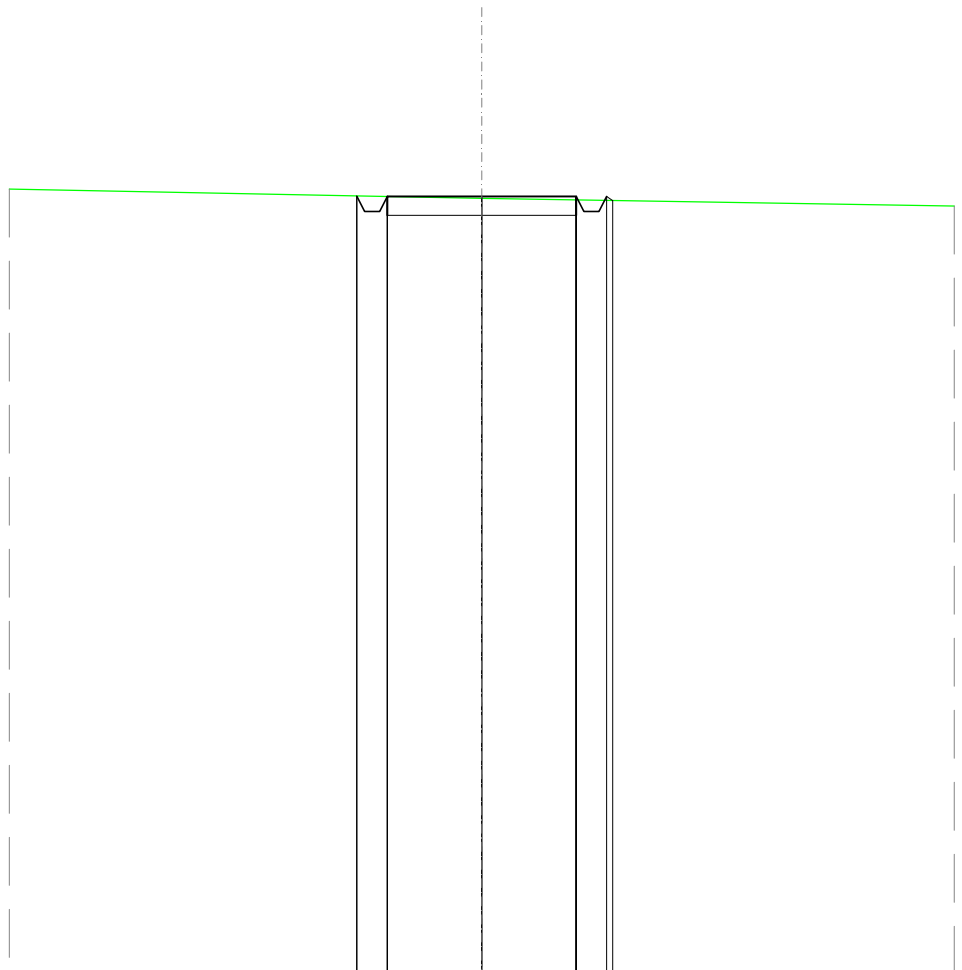
SCALA 1:200

QT.RIF. 50,000

QUOTE TERRENO	70,32
DIST.PARZIALI TERRENO	
QUOTE PROGETTO	70,39 70,44 70,04 70,04 70,44 70,44 70,04 70,04 70,44 70,26
DIST. PARZIALI PROGETTO	5,00

SCAVI E BONIFICHE	
FOSSO	0,408 m ²
SOVRASTRUTTURA STRADALE	
CASSONETTO	5,000 m
MANUFATTI	
SCAVO PER PIATTAFORMA	2,246 m ²
RILEVATO PER SCARPATE	0,014 m ²
AREA DI SCAVO	6,510 m

SEZIONE N.: 22
 QT. PROGETTO: 70,542
 DIST.PROG.: 525,000
 DIST.PREC.: 25,000
 DIST.SUCC.: 25,000



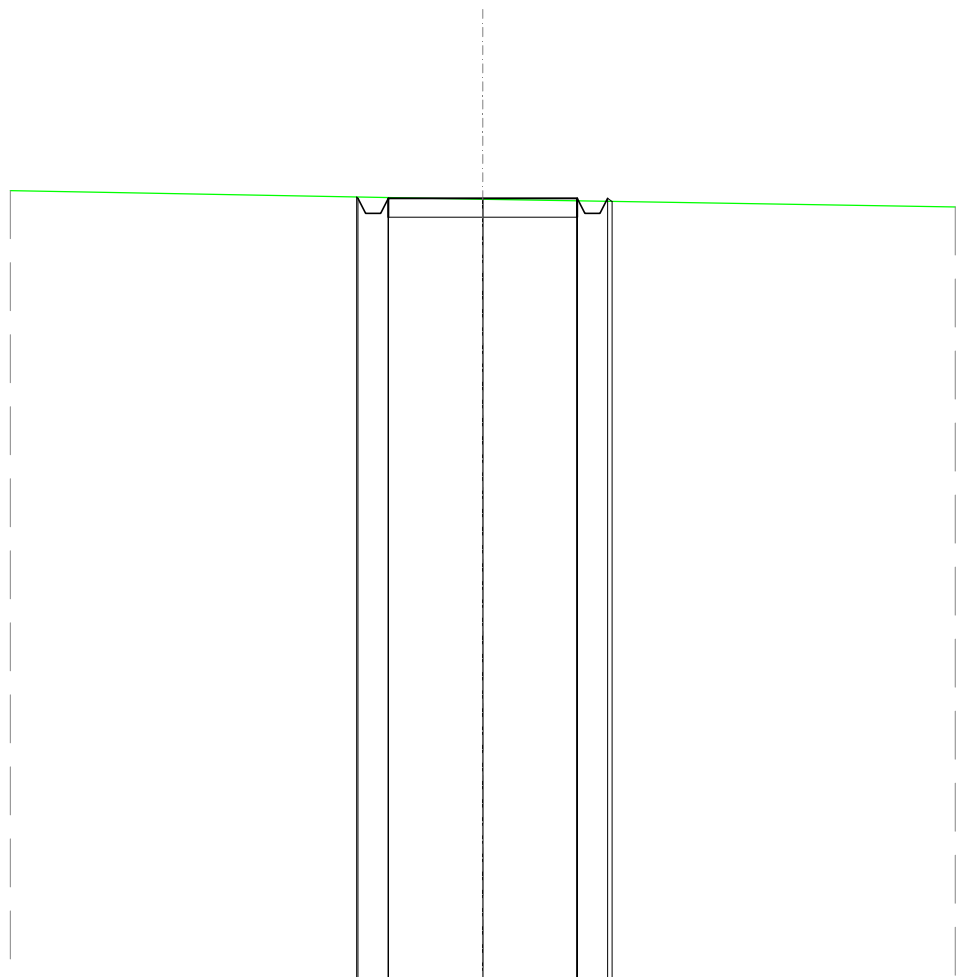
SCALA 1:200

QT.RIF. 50,000

QUOTE TERRENO	70,49
DIST.PARZIALI TERRENO	
QUOTE PROGETTO	70,55 70,54 70,14 70,14 70,54 70,54 70,54 70,14 70,14 70,54 70,43
DIST. PARZIALI PROGETTO	5,00

SCAVI E BONIFICHE	
FOSSO	0,445 m ²
SOVRASTRUTTURA STRADALE	
CASSONETTO	5,000 m
MANUFATTI	
SCAVO PER PIATTAFORMA	2,370 m ²
SCAVO PER PARETI TRINCEA	0,001 m ²
RILEVATO PER SCARPATE	0,008 m ²
AREA DI SCAVO	6,561 m

SEZIONE N.: 23
 QT. PROGETTO: 70,678
 DIST.PROG.: 550,000
 DIST.PREC.: 25,000
 DIST.SUCC.: 25,000



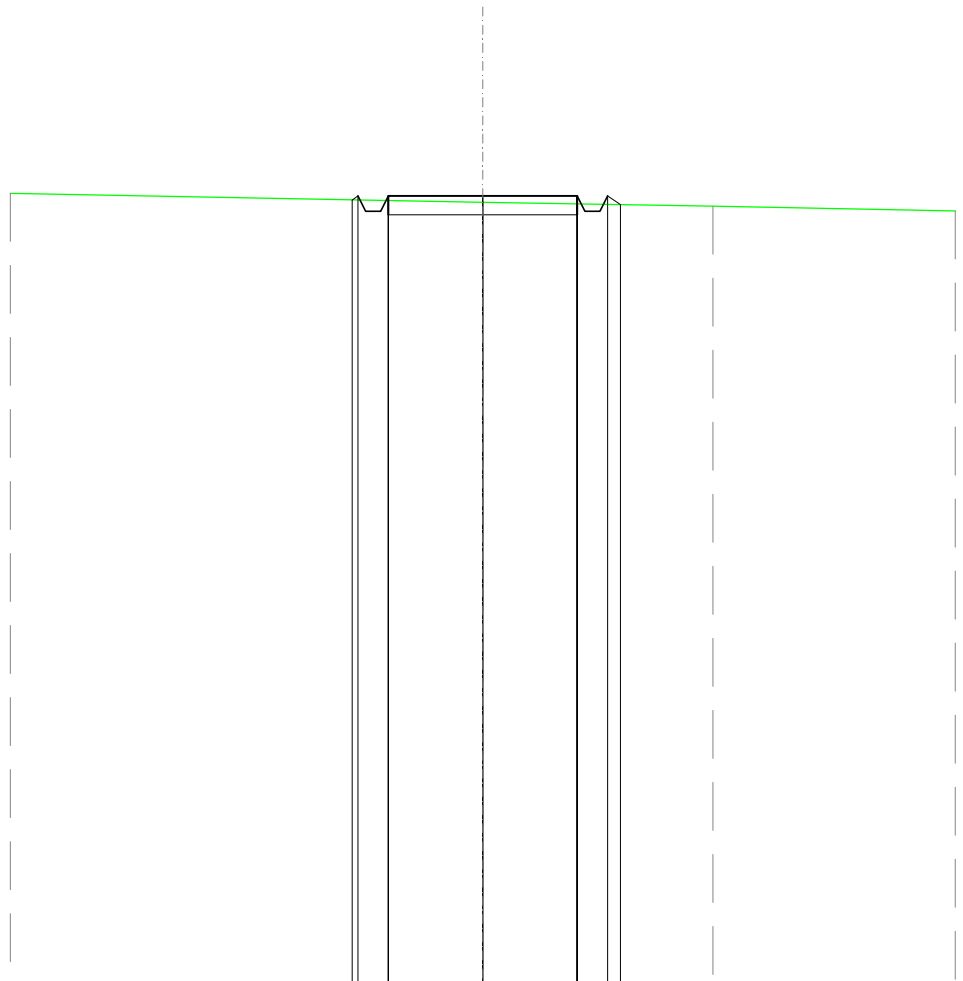
SCALA 1:200

QT.RIF. 50,000

QUOTE TERRENO	70,65
DIST.PARZIALI TERRENO	
QUOTE PROGETTO	70,71 70,68 70,28 70,28 70,68 70,68 70,68 70,28 70,28 70,68 70,60
DIST. PARZIALI PROGETTO	5,00

SCAVI E BONIFICHE	
FOSSO	0,247 m ²
SOVRASTRUTTURA STRADALE	
CASSONETTO	5,000 m
MANUFATTI	
SCAVO PER PIATTAFORMA	1,664 m ²
RILEVATO PER SCARPATE	0,075 m ²
AREA DI SCAVO	6,272 m

SEZIONE N.: 24
 QT. PROGETTO: 70,845
 DIST.PROG.: 575,000
 DIST.PREC.: 25,000
 DIST.SUCC.: 25,000



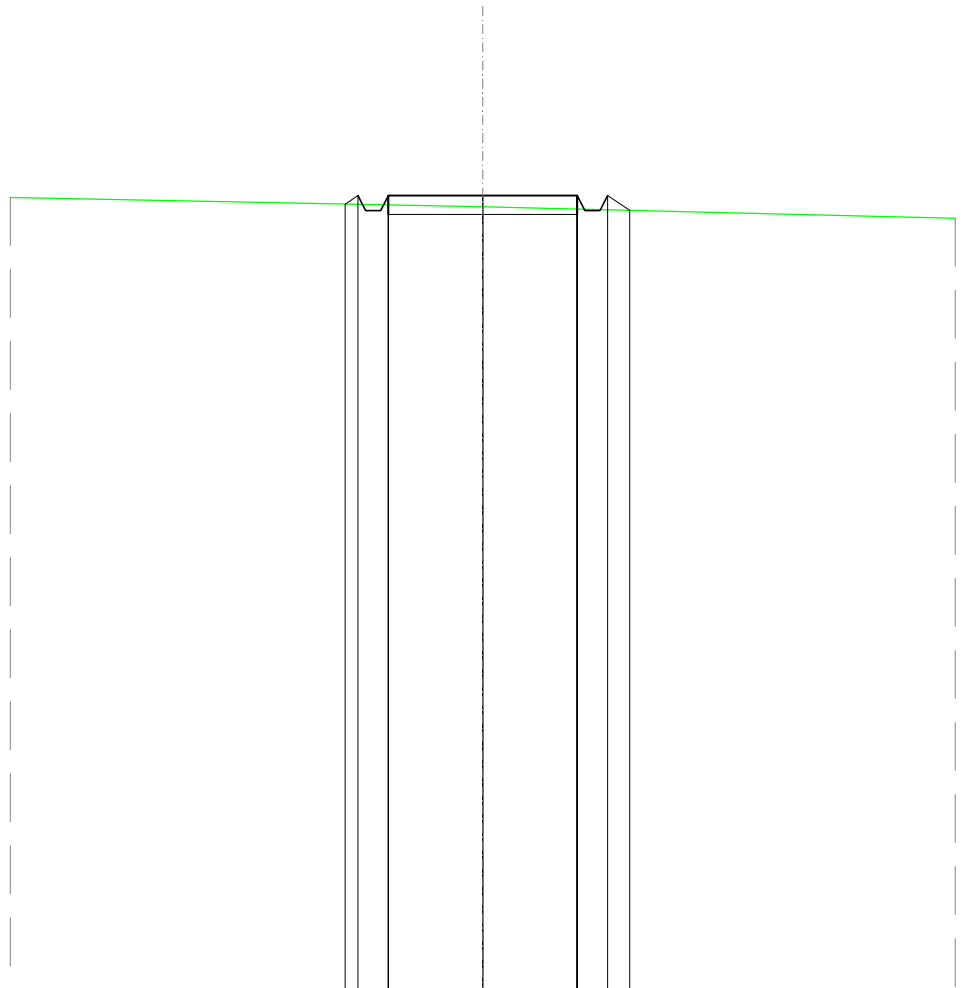
SCALA 1:200

QT.RIF. 50,000

QUOTE TERRENO		70,68		70,58
DIST.PARZIALI TERRENO			6,09	
QUOTE PROGETTO		70,74 70,84 70,44 70,84	70,84	70,84 70,44 70,84 70,62
DIST. PARZIALI PROGETTO			5,00	

SCAVI E BONIFICHE	
FOSSO	0,090 m ²
SOVRASTRUTTURA STRADALE	
CASSONETTO	5,000 m
MANUFATTI	
SCAVO PER PIATTAFORMA	0,996 m ²
RILEVATO PER SCARPATE	0,247 m ²
AREA DI SCAVO	5,991 m

SEZIONE N.: 25
 QT. PROGETTO: 71,043
 DIST.PROG.: 600,000
 DIST.PREC.: 25,000
 DIST.SUCC.: 25,000



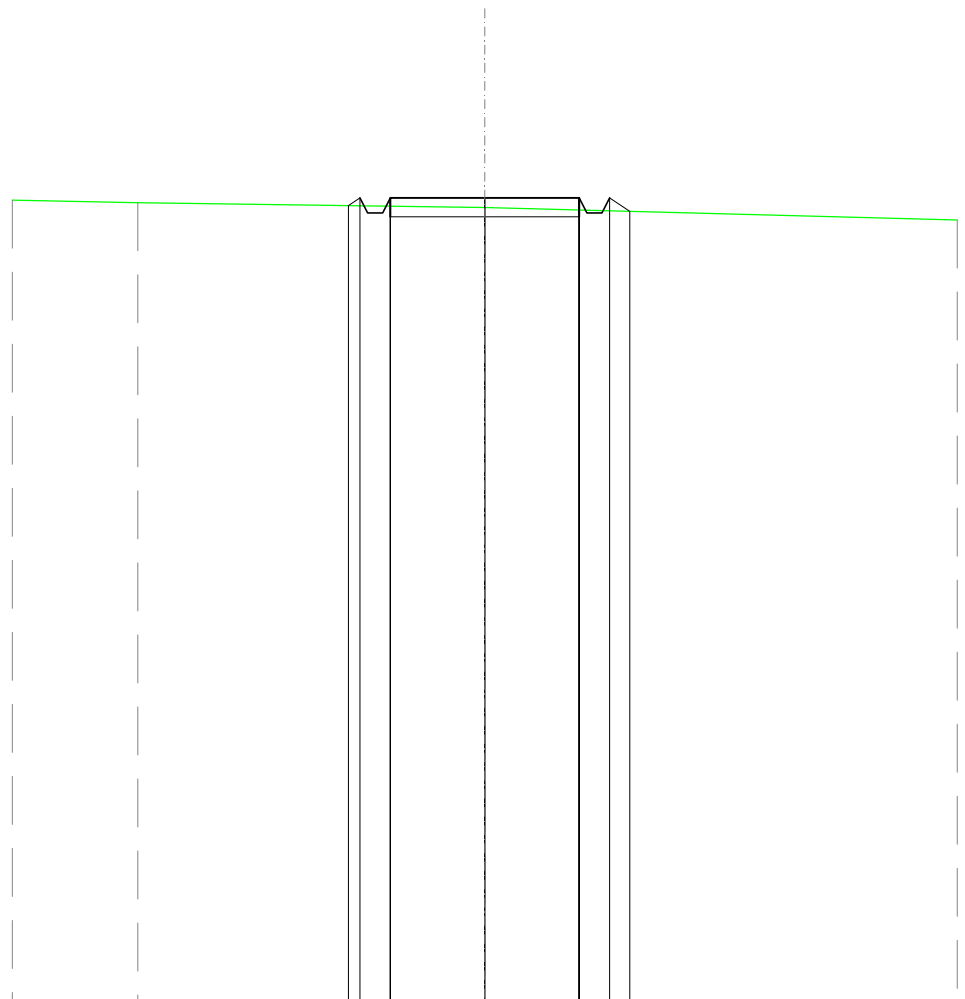
SCALA 1:200

QT.RIF. 50,000

QUOTE TERRENO	70,74
DIST.PARZIALI TERRENO	
QUOTE PROGETTO	70,82 71,04 70,64 70,64 71,04 71,04 70,64 70,64 71,04 70,65
DIST. PARZIALI PROGETTO	5,00 0,59

SCAVI E BONIFICHE	
FOSSO	0,119 m ²
SOVRASTRUTTURA STRADALE	
CASSONETTO	5,000 m
MANUFATTI	
SCAVO PER PIATTAFORMA	1,179 m ²
RILEVATO PER SCARPATE	0,204 m ²
AREA DI SCAVO	6,051 m

SEZIONE N.: 26
 QT. PROGETTO: 71,272
 DIST.PROG.: 625,000
 DIST.PREC.: 25,000
 DIST.SUCC.: 25,000



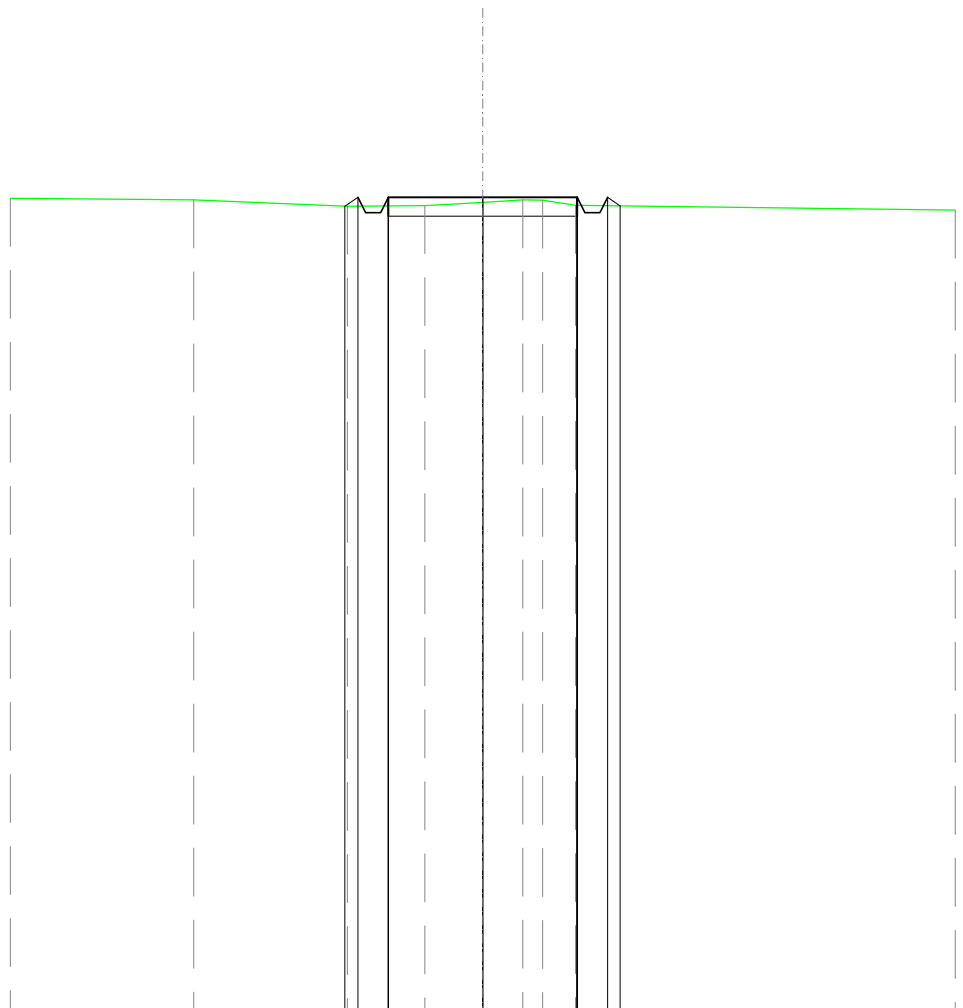
SCALA 1:200

QT.RIF. 50,000

QUOTE TERRENO	71,14	71,02
DIST.PARZIALI TERRENO	9,18	
QUOTE PROGETTO	71,07 71,27 70,87 71,27	71,27 71,27 70,87 70,91
DIST. PARZIALI PROGETTO	5,00	0,54

SCAVI E BONIFICHE	
FOSSO	0,175 m ²
SOVRASTRUTTURA STRADALE	
CASSONETTO	5,000 m
MANUFATTI	
SCAVO PER PIATTAFORMA	1,744 m ²
RILEVATO PER SCARPATE	0,126 m ²
AREA DI SCAVO	6,158 m

SEZIONE N.: 27
 QT. PROGETTO: 71,522
 DIST.PROG.: 650,000
 DIST.PREC.: 25,000
 DIST.SUCC.: 25,000



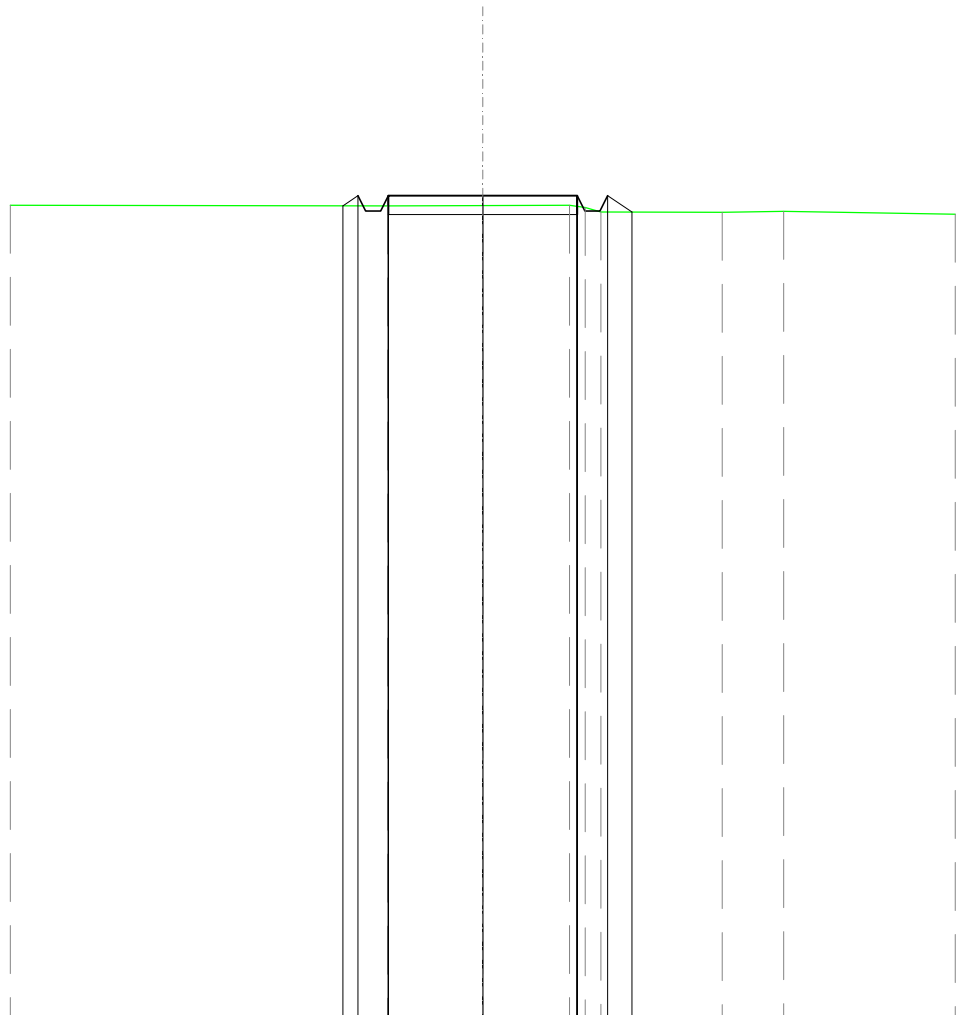
SCALA 1:200

QT.RIF. 50,000

QUOTE TERRENO	71,45	71,29	71,30	71,39	71,46	71,45	71,32
DIST.PARZIALI TERRENO		4,07	2,05	1,53	1,05	0,53	0,87
QUOTE PROGETTO		71,52	71,12	71,12	71,52	71,12	71,30
DIST. PARZIALI PROGETTO				5,00			

SCAVI E BONIFICHE	
FOSSO	0,079 m ²
SOVRASTRUTTURA STRADALE	
CASSONETTO	5,000 m
MANUFATTI	
SCAVO PER PIATTAFORMA	1,195 m ²
RILEVATO PER SCARPATE	0,294 m ²
AREA DI SCAVO	5,908 m

SEZIONE N.: 28
 QT. PROGETTO: 71,751
 DIST.PROG.: 675,000
 DIST.PREC.: 25,000
 DIST.SUCC.: 25,000



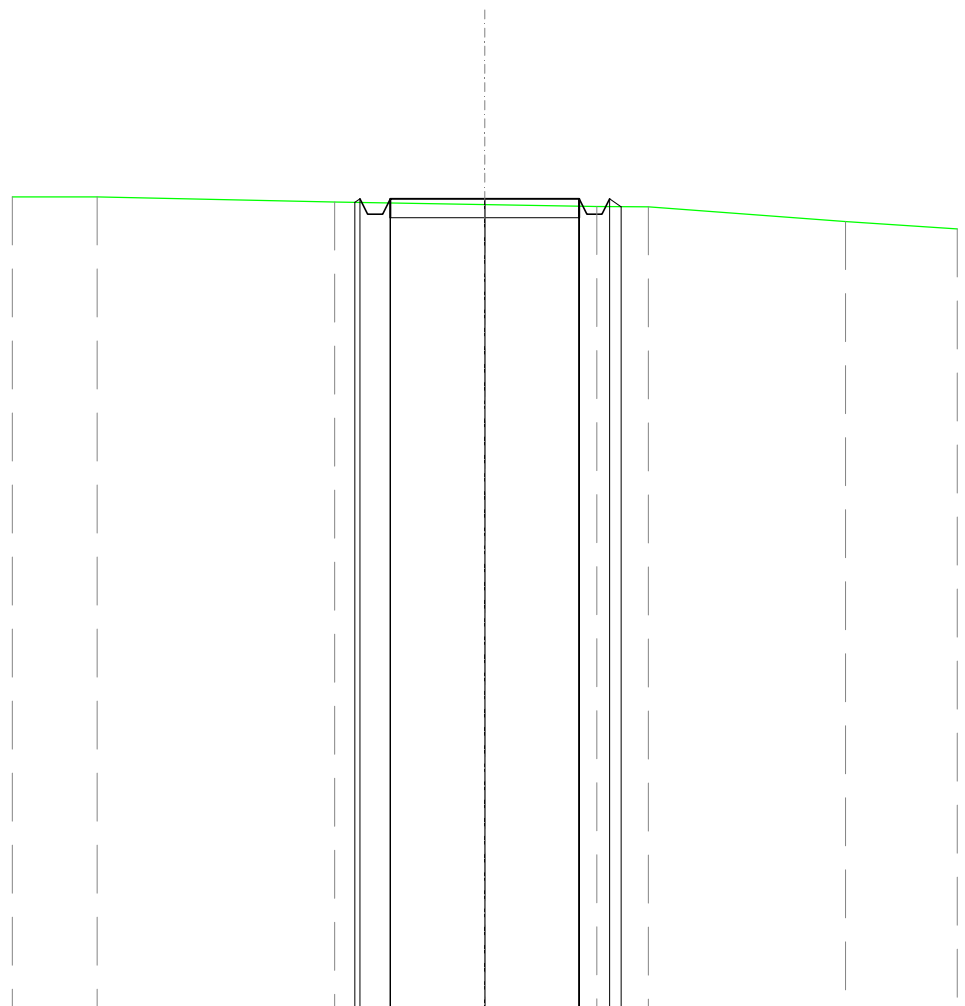
SCALA 1:200

QT.RIF. 50,000

QUOTE TERRENO		71,48	71,49	71,50	71,44	71,32	71,32	71,34
DIST.PARZIALI TERRENO		2,52	2,30			3,21	1,63	
QUOTE PROGETTO		71,48	71,35	71,35	71,75	71,35	71,75	71,32
DIST. PARZIALI PROGETTO		5,00				0,64		

SCAVI E BONIFICHE	
FOSSO	0,264 m ²
SOVRASTRUTTURA STRADALE	
CASSONETTO	5,000 m
MANUFATTI	
SCAVO PER PIATTAFORMA	1,746 m ²
RILEVATO PER SCARPATE	0,063 m ²
AREA DI SCAVO	6,300 m

SEZIONE N.: 29
 QT. PROGETTO: 71,429
 DIST.PROG.: 700,000
 DIST.PREC.: 25,000
 DIST.SUCC.: 25,000



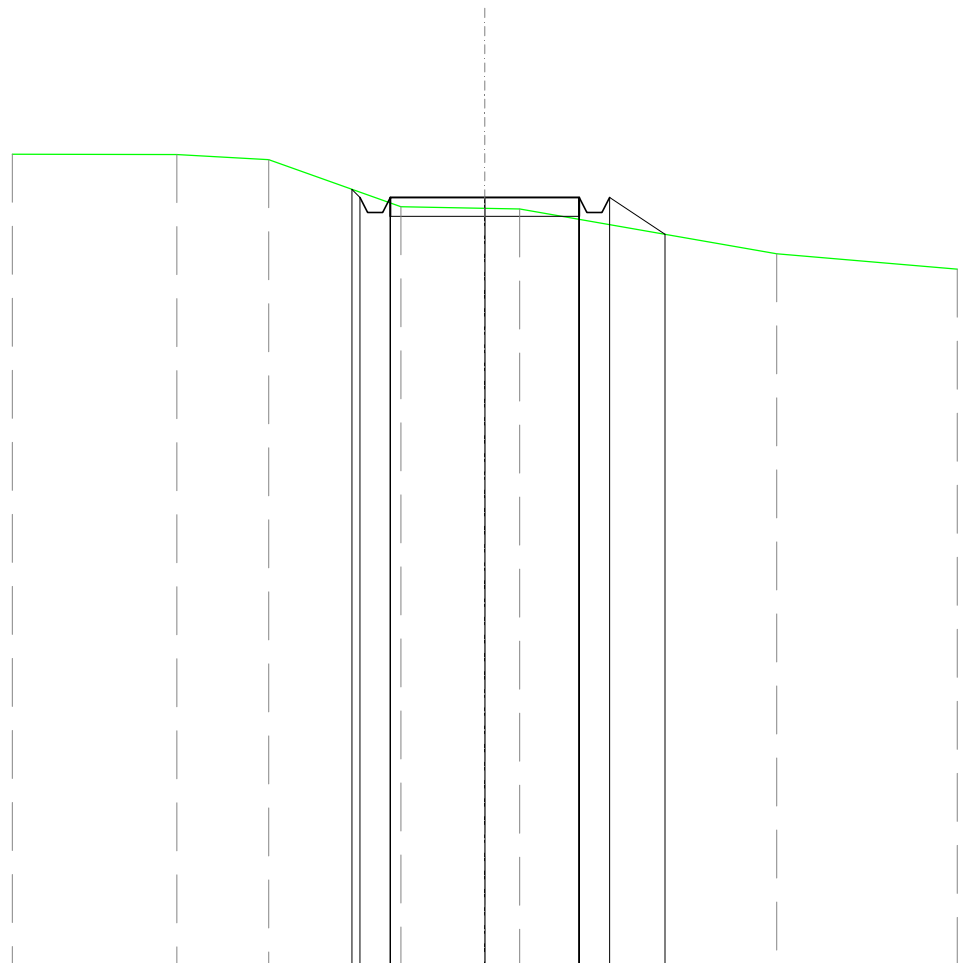
SCALA 1:200

QT.RIF. 50,000

QUOTE TERRENO	71,48	71,35	71,28	71,23	71,22	70,83
DIST.PARZIALI TERRENO	6,28	3,97	2,96	1,37	5,21	
QUOTE PROGETTO		71,34 71,43 71,03 71,43	71,43	71,43 71,03 71,03 71,43 71,22		
DIST. PARZIALI PROGETTO			5,00			

SCAVI E BONIFICHE	
FOSSO	0,242 m ²
RILEVATI	
RILEVATO	0,019 m ²
SOVRASTRUTTURA STRADALE	
CASSONETTO	5,000 m
MANUFATTI	
SCAVO PER PIATTAFORMA	0,895 m ²
SCAVO PER PARETI TRINCEA	0,015 m ²
RILEVATO PER SCARPATE	0,814 m ²
AREA DI SCAVO	5,485 m

SEZIONE N.: 30
 QT. PROGETTO: 70,331
 DIST.PROG.: 725,000
 DIST.PREC.: 25,000
 DIST.SUCC.: 25,000



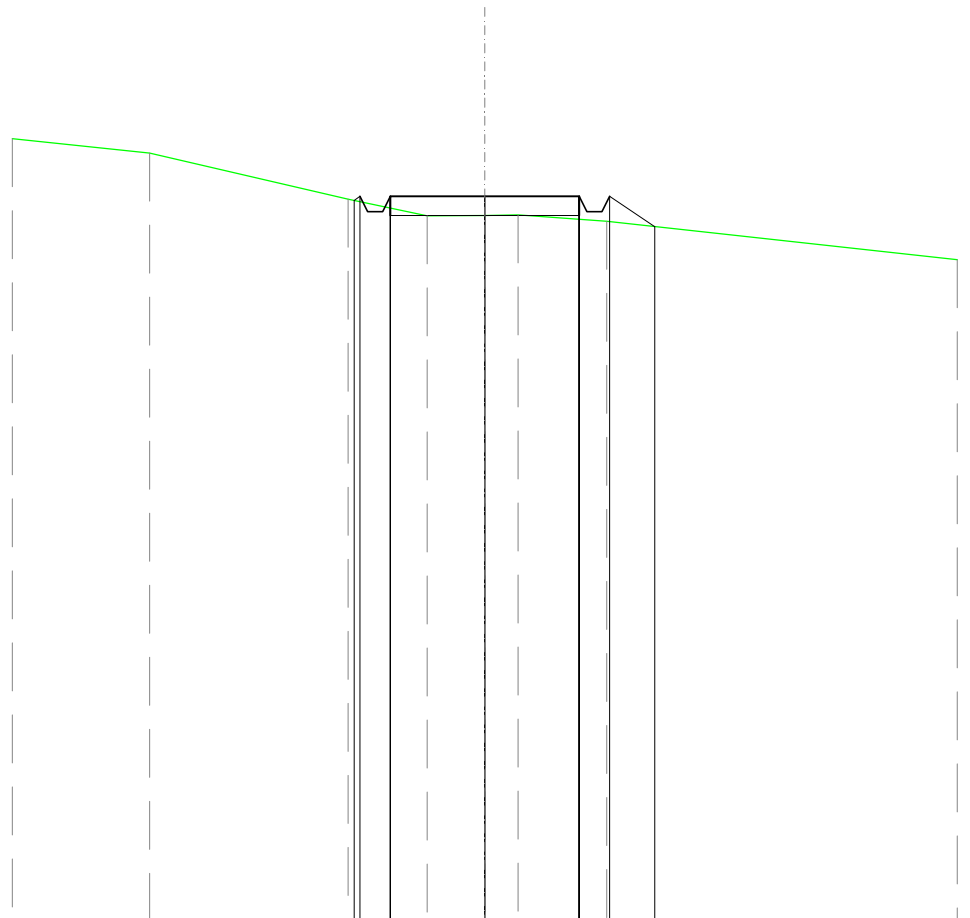
SCALA 1:200

QT.RIF. 50,000

QUOTE TERRENO	71,47	71,33	70,09	70,04	70,02	68,84
DIST.PARZIALI TERRENO	2,43	3,49	2,22	0,92	6,80	
QUOTE PROGETTO			70,55 70,33 69,93 70,33	70,33		70,33 69,93 70,33 69,36
DIST. PARZIALI PROGETTO				5,00		1,46

SCAVI E BONIFICHE	
FOSSO	0,089 m ²
RILEVATI	
RILEVATO	0,091 m ²
SOVRASTRUTTURA STRADALE	
CASSONETTO	5,000 m
MANUFATTI	
SCAVO PER PIATTAFORMA	0,093 m ²
RILEVATO PER SCARPATE	0,706 m ²
AREA DI SCAVO	2,358 m

SEZIONE N.: 31
 QT. PROGETTO: 69,168
 DIST.PROG.: 750,000
 DIST.PREC.: 25,000
 DIST.SUCC.: 25,000



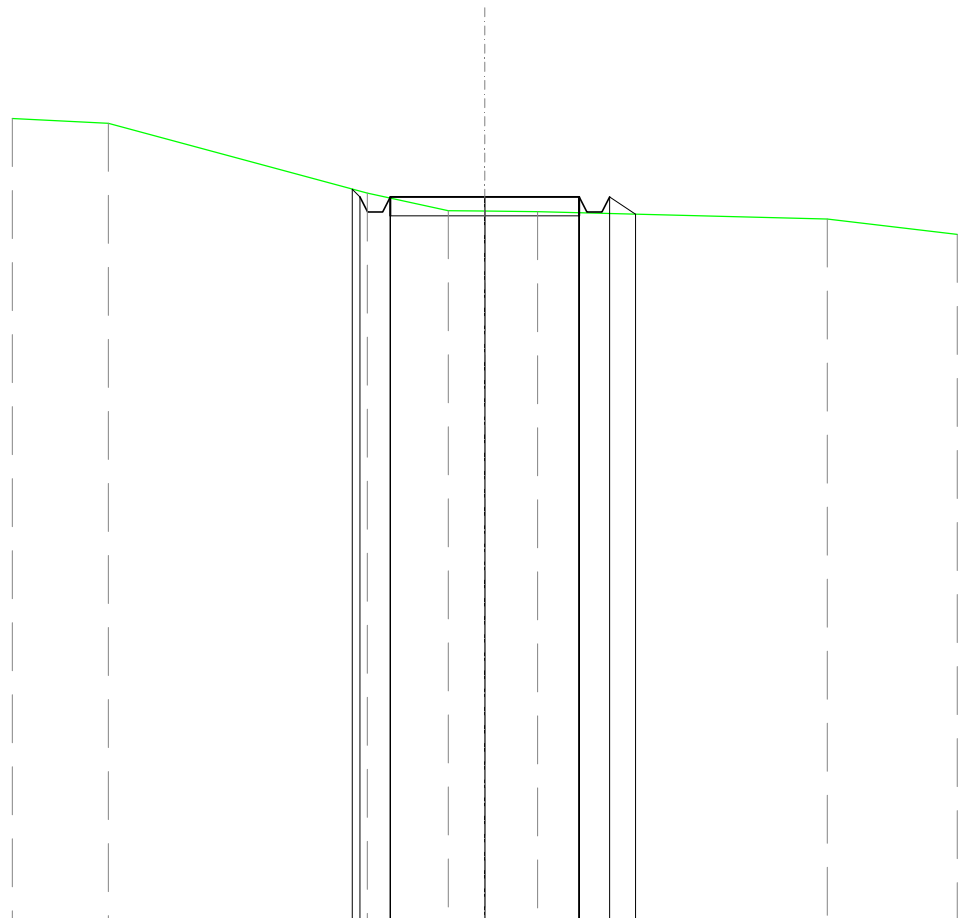
SCALA 1:200

QT.RIF. 50,000

QUOTE TERRENO	70,32	69,10	68,65	68,67	68,68	68,51
DIST.PARZIALI TERRENO	5,25	2,09	1,52	0,88	2,35	
QUOTE PROGETTO		69,06	69,17	68,77	69,17	68,17
DIST. PARZIALI PROGETTO				5,00		1,20

SCAVI E BONIFICHE	
FOSSO	0,282 m ²
SOVRASTRUTTURA STRADALE	
CASSONETTO	5,000 m
MANUFATTI	
SCAVO PER PIATTAFORMA	0,844 m ²
SCAVO PER PARETI TRINCEA	0,015 m ²
RILEVATO PER SCARPATE	0,259 m ²
AREA DI SCAVO	5,986 m

SEZIONE N.: 32
 QT. PROGETTO: 69,157
 DIST.PROG.: 775,000
 DIST.PREC.: 25,000
 DIST.SUCC.: 25,000



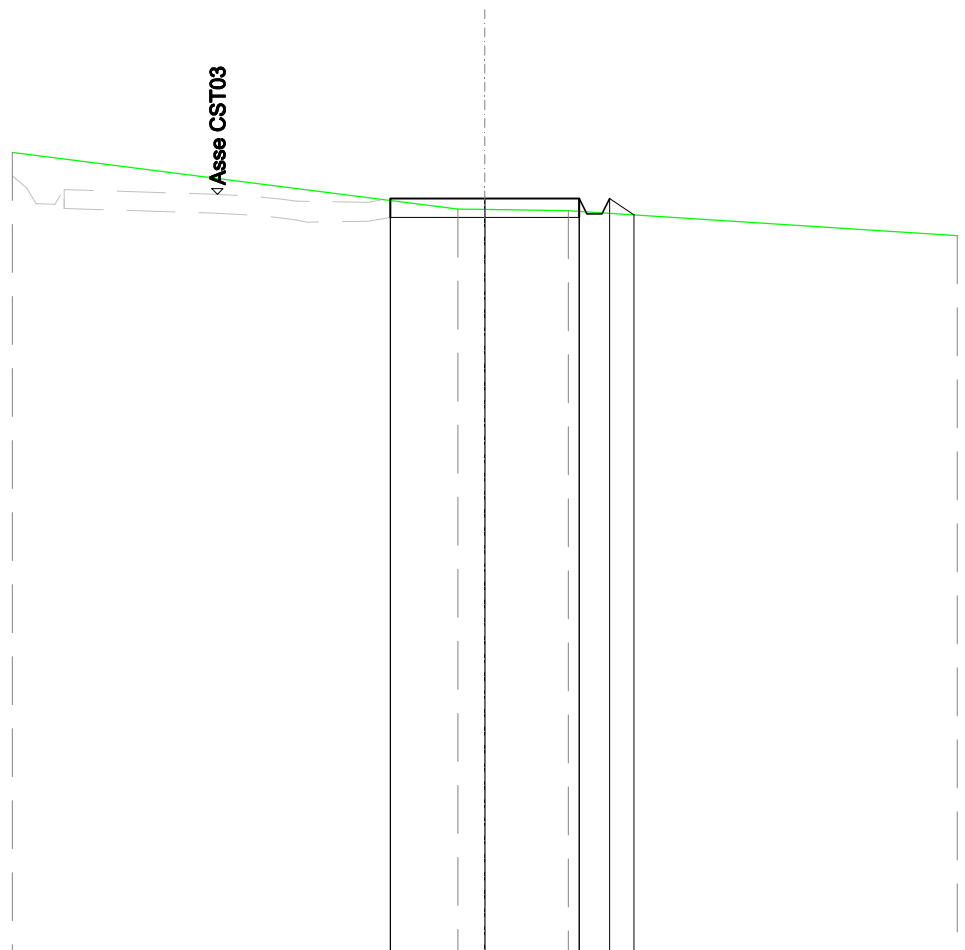
SCALA 1:200

QT.RIF. 50,000

QUOTE TERRENO	71,10	69,25	68,79	68,78	68,76	68,57
DIST.PARZIALI TERRENO	6,85	2,14	0,96	1,40	7,66	
QUOTE PROGETTO		69,36 69,16 68,76 69,16	69,16		69,16 68,76 68,76 69,16 68,70	
DIST. PARZIALI PROGETTO			5,00		0,88	

SCAVI E BONIFICHE	
FOSSO	0,016 m ²
SOVRASTRUTTURA STRADALE	
CASSONETTO	5,000 m
MANUFATTI	
SCAVO PER PIATTAFORMA	1,255 m ²
RILEVATO PER SCARPATE	0,190 m ²
AREA DI SCAVO	5,438 m

SEZIONE N.: 33
 QT. PROGETTO: 69,956
 DIST.PROG.: 800,000
 DIST.PREC.: 25,000
 DIST.SUCC.: 25,000



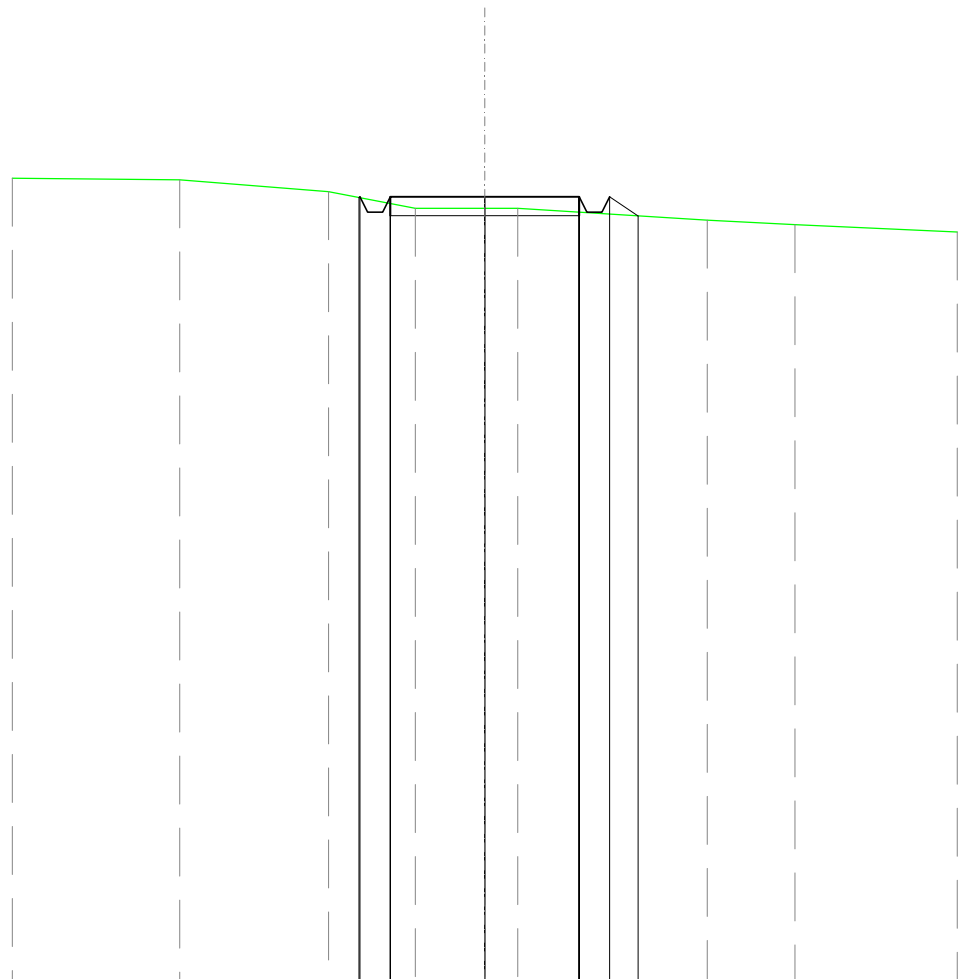
SCALA 1:200

QT.RIF. 50,000

QUOTE TERRENO			69,68	69,67	69,64	
DIST.PARZIALI TERRENO			0,71	2,21		
QUOTE PROGETTO		69,96	69,96	69,96	69,56	69,53
DIST. PARZIALI PROGETTO					0,64	

SCAVI E BONIFICHE	
FOSSO	0,169 m ²
SOVRASTRUTTURA STRADALE	
CASSONETTO	5,000 m
MANUFATTI	
SCAVO PER PIATTAFORMA	0,943 m ²
RILEVATO PER SCARPATE	0,284 m ²
AREA DI SCAVO	5,709 m

SEZIONE N.: 34
 QT. PROGETTO: 70,770
 DIST.PROG.: 825,000
 DIST.PREC.: 25,000
 DIST.SUCC.: 25,000



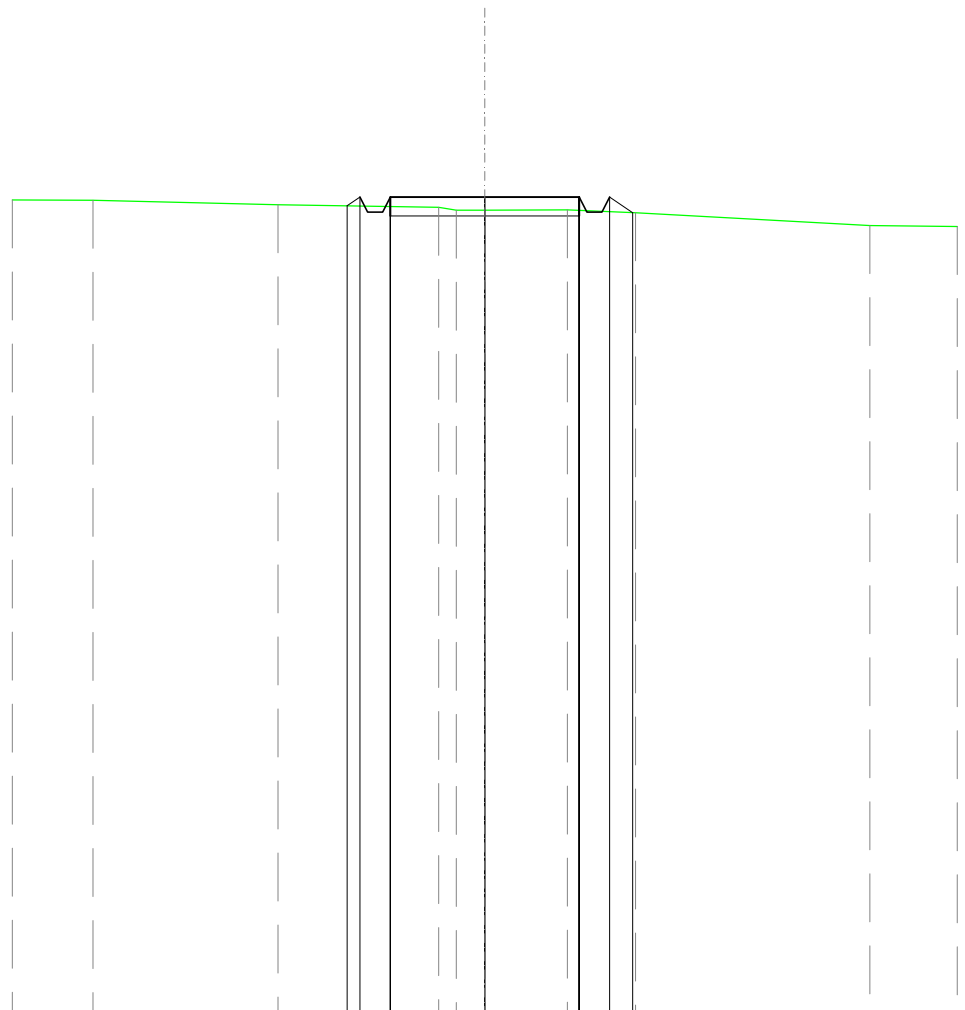
SCALA 1:200

QT.RIF. 50,000

QUOTE TERRENO	71,22	70,91	70,47	70,47	70,47	70,15	70,03
DIST.PARZIALI TERRENO	3,94	2,29	1,84	0,87	5,01	2,32	
QUOTE PROGETTO		70,75	70,77	70,37	70,77	70,37	70,27
DIST. PARZIALI PROGETTO				5,00		0,75	

SCAVI E BONIFICHE	
FOSSO	0,091 m ²
SOVRASTRUTTURA STRADALE	
CASSONETTO	5,000 m
MANUFATTI	
SCAVO PER PIATTAFORMA	0,925 m ²
RILEVATO PER SCARPATE	0,253 m ²
AREA DI SCAVO	5,995 m

SEZIONE N.: 35
 QT. PROGETTO: 71,584
 DIST.PROG.: 850,000
 DIST.PREC.: 25,000
 DIST.SUCC.: 25,000



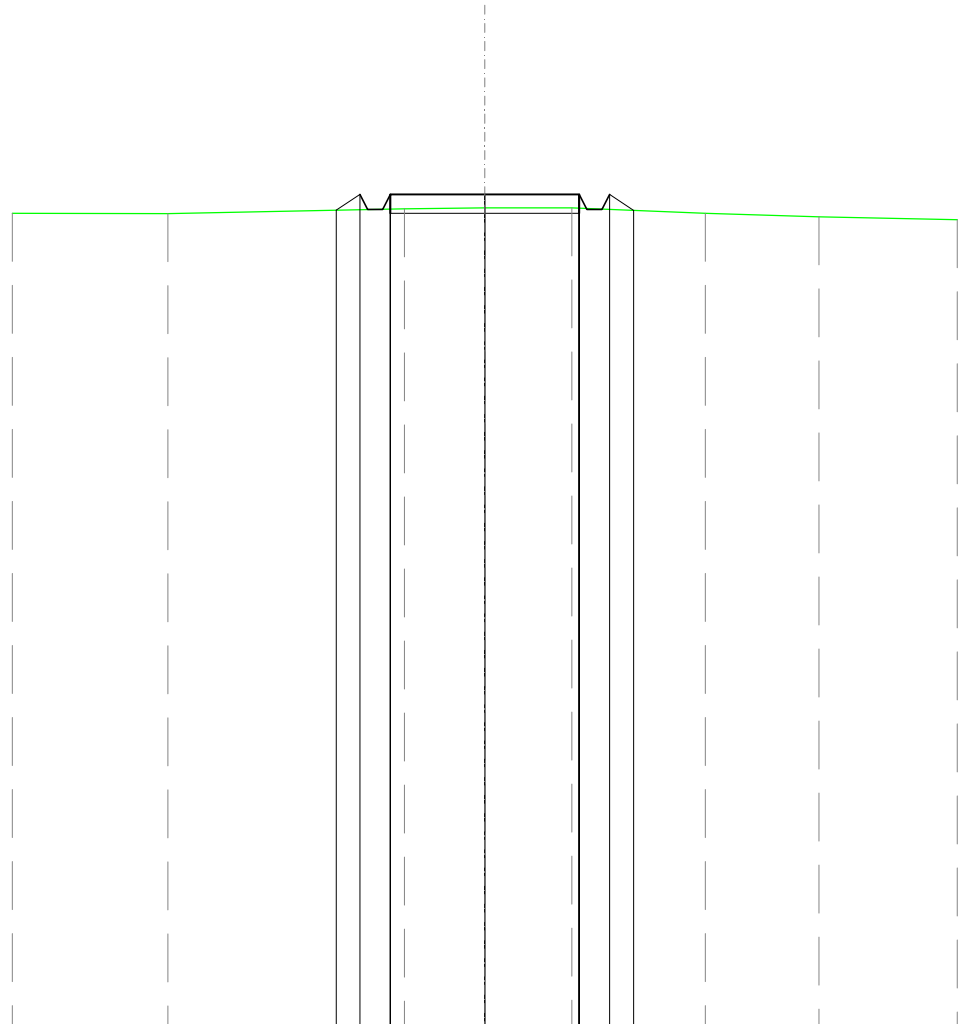
SCALA 1:200

QT.RIF. 50,000

QUOTE TERRENO	71,50	71,38	71,32	71,24	71,24	71,25	71,17	70,83
DIST.PARZIALI TERRENO	4,90	4,26	0,75	2,19	1,80	6,19		
QUOTE PROGETTO			71,36	71,58	71,18	71,58	71,18	71,58
DIST. PARZIALI PROGETTO			0,81	5,00	0,81			

SCAVI E BONIFICHE	
FOSSO	0,008 m ²
SOVRASTRUTTURA STRADALE	
CASSONETTO	5,000 m
MANUFATTI	
SCAVO PER PIATTAFORMA	0,668 m ²
RILEVATO PER SCARPATE	0,410 m ²
AREA DI SCAVO	5,552 m

SEZIONE N.: 36
 QT. PROGETTO: 72,028
 DIST.PROG.: 875,000
 DIST.PREC.: 25,000
 DIST.SUCC.: 25,000



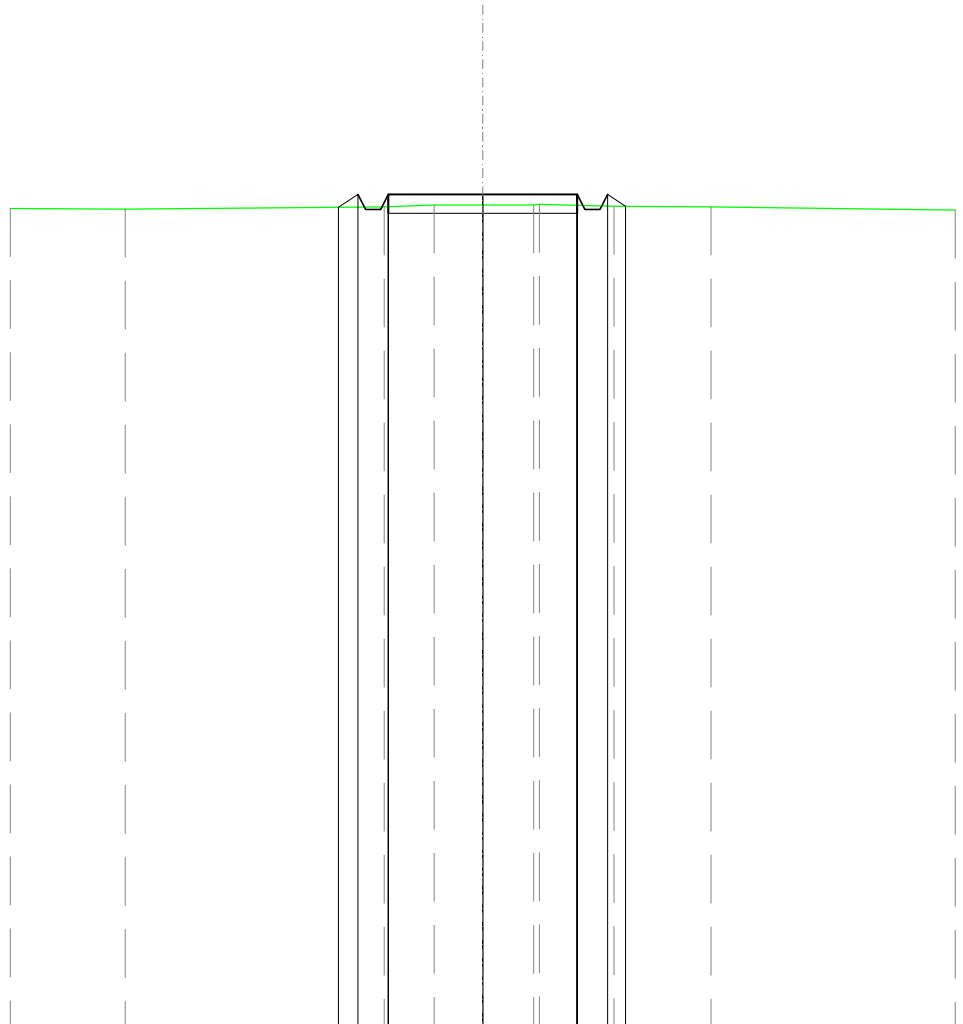
SCALA 1:200

QT.RIF. 50,000

QUOTE TERRENO	71,52		71,84	71,67	71,67		71,52	71,43
DIST.PARZIALI TERRENO		6,26		2,12	2,30		3,53	3,00
QUOTE PROGETTO				72,03			72,03	
DIST. PARZIALI PROGETTO				5,00				

SCAVI E BONIFICHE	
FOSSO	0,073 m ²
SOVRASTRUTTURA STRADALE	
CASSONETTO	5,000 m
MANUFATTI	
SCAVO PER PIATTAFORMA	1,072 m ²
RILEVATO PER SCARPATE	0,263 m ²
AREA DI SCAVO	5,964 m

SEZIONE N.: 37
 QT. PROGETTO: 72,028
 DIST.PROG.: 900,000
 DIST.PREC.: 25,000
 DIST.SUCC.: 25,000



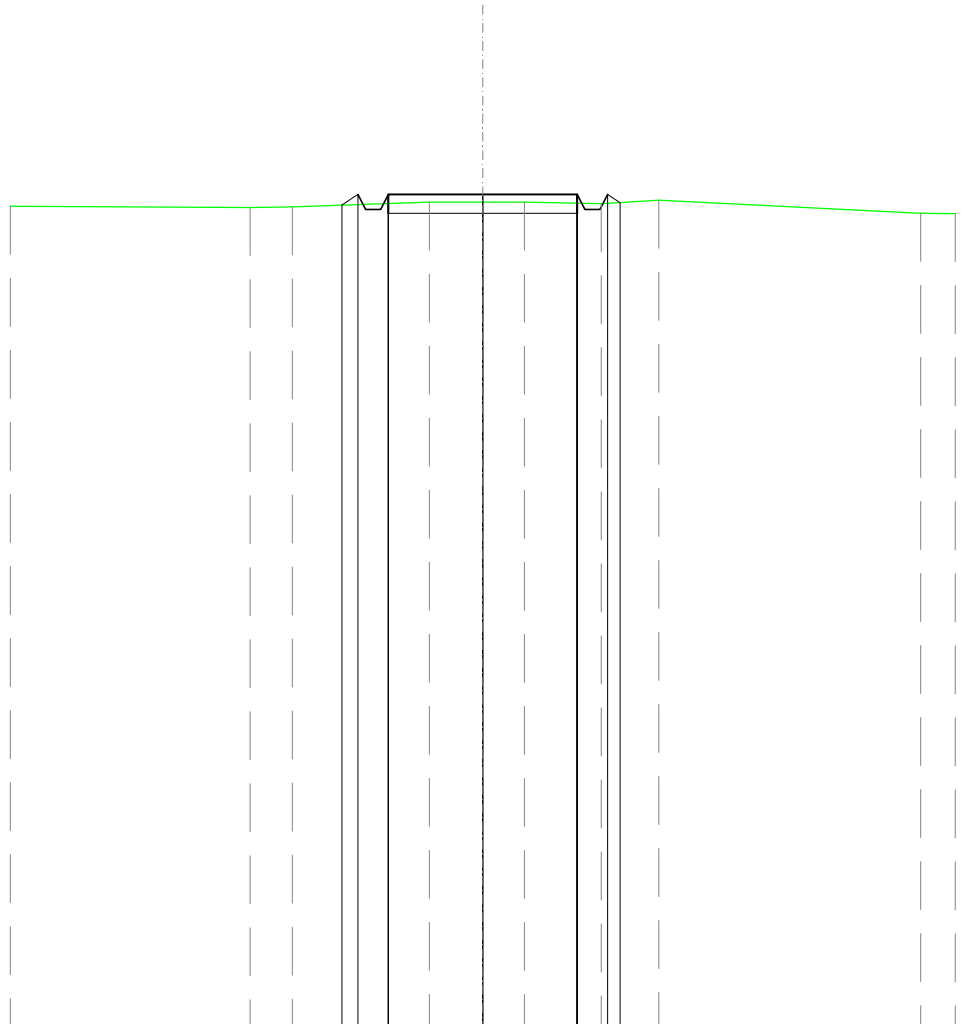
SCALA 1:200

QT.RIF. 50,000

QUOTE TERRENO	71,64	71,69	71,75	71,75	71,75	71,76	71,71	71,70
DIST.PARZIALI TERRENO	6,85	1,32	1,28	1,35	1,97	2,56		
QUOTE PROGETTO		71,68 72,03	71,63 72,03	72,03	72,03	71,63 72,03	71,63 71,71	
DIST. PARZIALI PROGETTO		0,52		5,00				

SCAVI E BONIFICHE	
FOSSO	0,141 m ²
SOVRASTRUTTURA STRADALE	
CASSONETTO	5,000 m
MANUFATTI	
SCAVO PER PIATTAFORMA	1,441 m ²
RILEVATO PER SCARPATE	0,160 m ²
AREA DI SCAVO	6,100 m

SEZIONE N.: 38
 QT. PROGETTO: 72,028
 DIST.PROG.: 925,000
 DIST.PREC.: 25,000
 DIST.SUCC.: 25,000



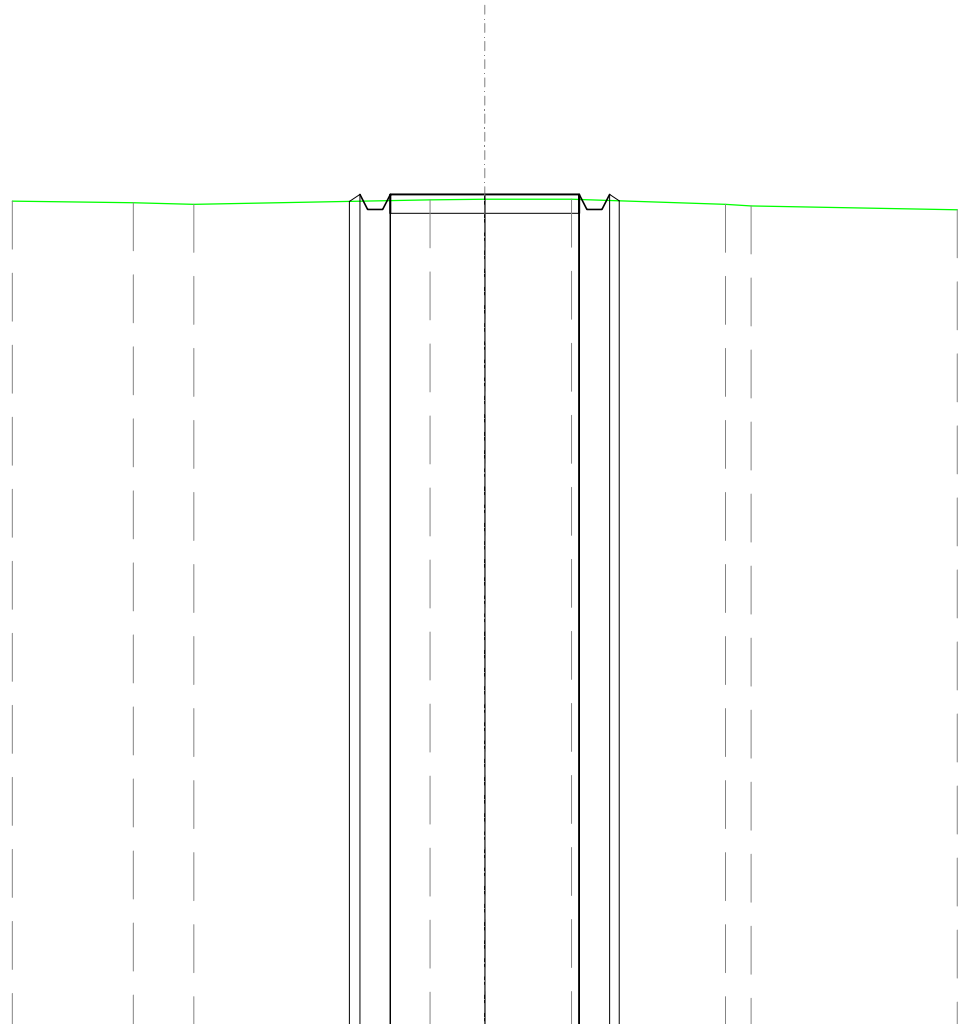
SCALA 1:200

QT.RIF. 50,000

QUOTE TERRENO	71,68	71,70	71,83	71,83	71,83	71,78	71,87	71,52	
DIST.PARZIALI TERRENO	1,12	3,63	1,41	1,10	2,03	1,52	6,93		
QUOTE PROGETTO		71,74	72,03	71,63	71,63	72,03	71,63	72,03	71,81
DIST. PARZIALI PROGETTO			5,00						

SCAVI E BONIFICHE	
FOSSO	0,248 m ²
SOVRASTRUTTURA STRADALE	
CASSONETTO	5,000 m
MANUFATTI	
SCAVO PER PIATTAFORMA	1,814 m ²
RILEVATO PER SCARPATE	0,072 m ²
AREA DI SCAVO	6,278 m

SEZIONE N.: 39
 QT. PROGETTO: 72,028
 DIST.PROG.: 950,000
 DIST.PREC.: 25,000
 DIST.SUCC.: 25,000



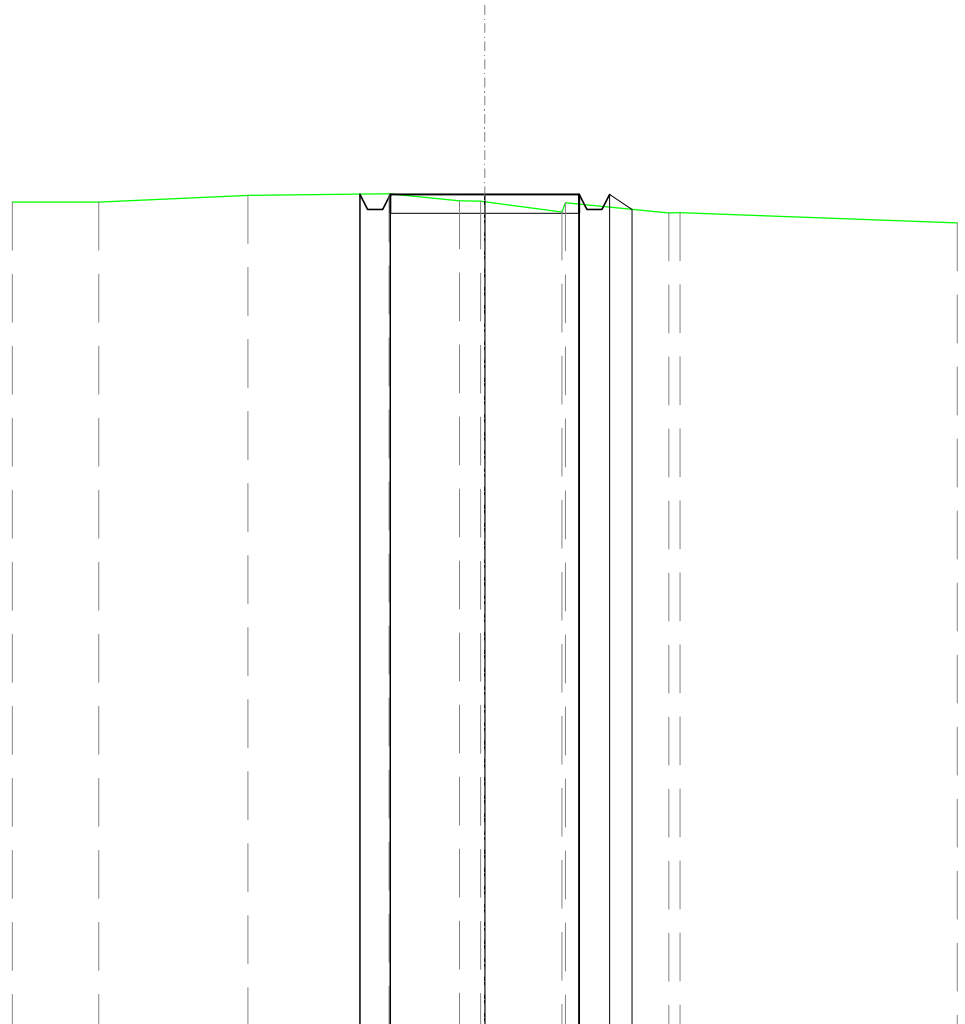
SCALA 1:200

QT.RIF. 50,000

QUOTE TERRENO	71,81	71,76		71,88	71,90	71,90		71,76	71,72
DIST.PARZIALI TERRENO	1,60		6,25	1,45	2,29		4,08	0,87	
QUOTE PROGETTO				71,84	72,03	71,63	72,03	72,03	71,86
DIST. PARZIALI PROGETTO					5,00				

SCAVI E BONIFICHE	
FOSSO	0,293 m ²
SOVRASTRUTTURA STRADALE	
CASSONETTO	5,000 m
MANUFATTI	
SCAVO PER PIATTAFORMA	1,442 m ²
RILEVATO PER SCARPATE	0,146 m ²
AREA DI SCAVO	6,307 m

SEZIONE N.: 40
 QT. PROGETTO: 72,025
 DIST.PROG.: 975,000
 DIST.PREC.: 25,000
 DIST.SUCC.: 25,000



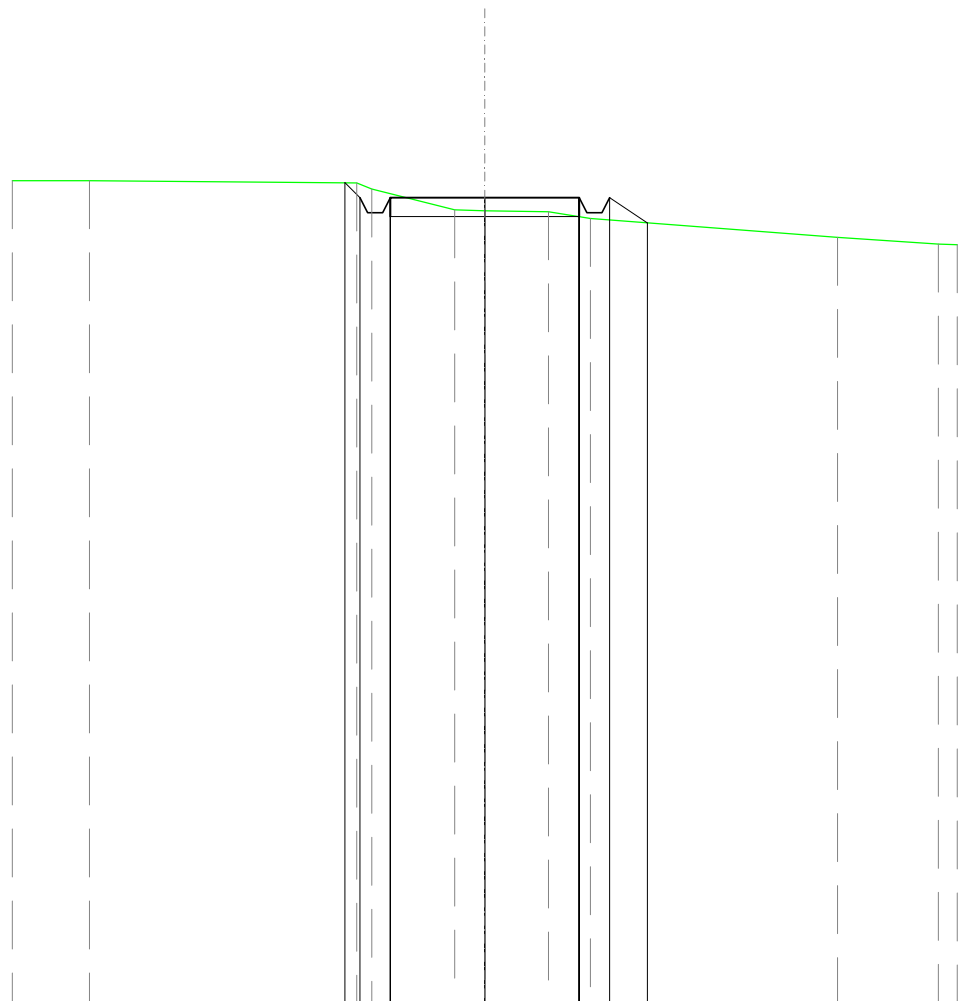
SCALA 1:200

QT.RIF. 50,000

QUOTE TERRENO	71,82	72,00	72,04	71,85 71,85 71,83	71,56 71,80	71,53 71,54
DIST.PARZIALI TERRENO	3,95	3,73	1,86	0,96	2,04	2,73
QUOTE PROGETTO			72,03 72,03 71,63 71,63 72,03	72,03	72,03 71,63	72,03 71,63
DIST. PARZIALI PROGETTO				5,00		0,80

SCAVI E BONIFICHE	
FOSSO	0,414 m ²
SOVRASTRUTTURA STRADALE	
CASSONETTO	5,000 m
MANUFATTI	
SCAVO PER PIATTAFORMA	1,097 m ²
SCAVO PER PARETI TRINCEA	0,077 m ²
RILEVATO PER SCARPATE	0,498 m ²
AREA DI SCAVO	6,180 m

SEZIONE N.: 41
 QT. PROGETTO: 71,329
 DIST.PROG.: 1000,000
 DIST.PREC.: 25,000
 DIST.SUCC.: 25,000



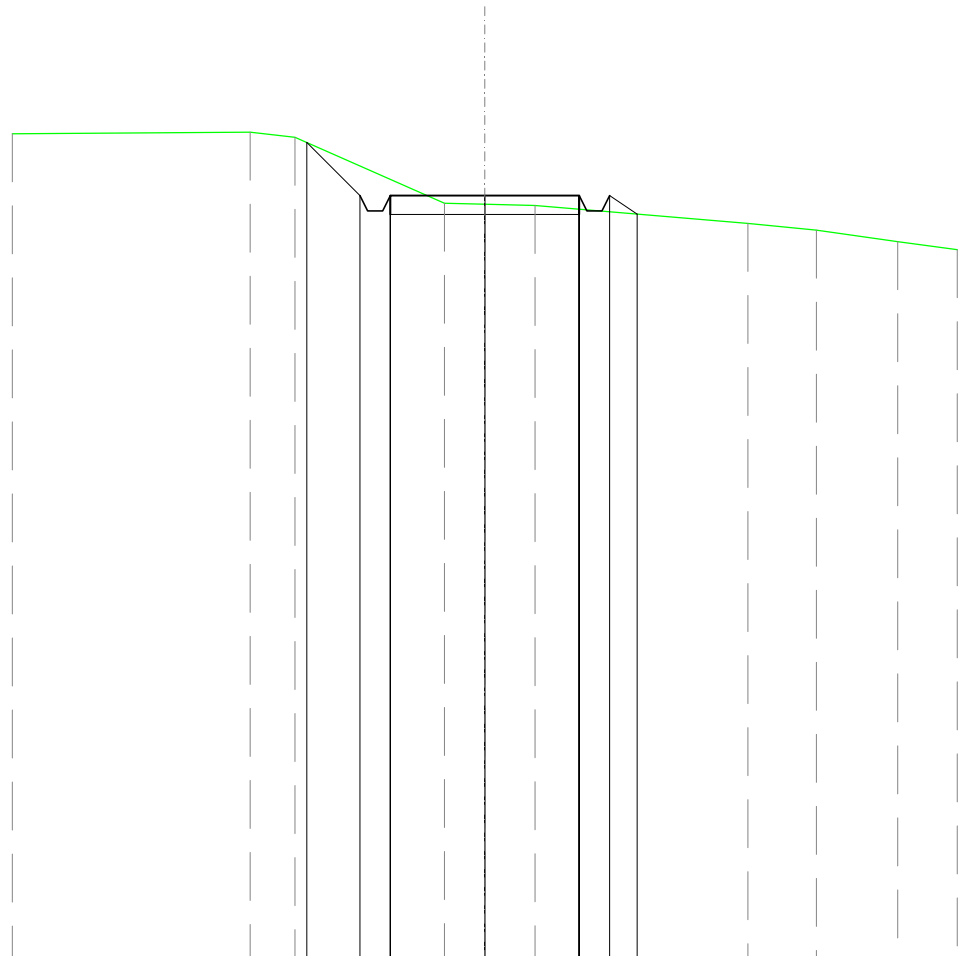
SCALA 1:200

QT.RIF. 50,000

QUOTE TERRENO	71,78	71,72	71,56	71,01	70,99	70,96	70,78	70,28	70,10
DIST.PARZIALI TERRENO	7,06	2,19	0,80	1,68	1,11	6,53	2,67		
QUOTE PROGETTO		71,73	71,33	70,93	70,93	71,33	70,93	71,33	70,66
DIST. PARZIALI PROGETTO				5,00			1,00		

SCAVI E BONIFICHE	
FOSSO	0,731 m ²
SOVRASTRUTTURA STRADALE	
CASSONETTO	5,000 m
MANUFATTI	
SCAVO PER PIATTAFORMA	1,754 m ²
SCAVO PER PARETI TRINCEA	0,551 m ²
RILEVATO PER SCARPATE	0,230 m ²
AREA DI SCAVO	7,541 m

SEZIONE N.: 42
 QT. PROGETTO: 70,193
 DIST.PROG.: 1025,000
 DIST.PREC.: 25,000
 DIST.SUCC.: 25,000




SCALA 1:200

QT.RIF. 50,000

QUOTE TERRENO	71,87	71,74		69,99	69,97	69,94		69,46	69,28	68,97
DIST.PARZIALI TERRENO	1,19		3,96	1,06	1,33		5,63	1,81	2,14	
QUOTE PROGETTO		71,60	70,19	69,79	69,79	70,19		70,19	69,79	69,79
DIST. PARZIALI PROGETTO			1,41			5,00			0,73	

SCAVI E BONIFICHE	
FOSSO	0,303 m ²
RILEVATI	
RILEVATO	0,266 m ²
SOVRASTRUTTURA STRADALE	
CASSONETTO	5,000 m
MANUFATTI	
SCAVO PER PIATTAFORMA	0,235 m ²
SCAVO PER PARETI TRINCEA	0,043 m ²
RILEVATO PER SCARPATE	0,866 m ²
AREA DI SCAVO	2,249 m

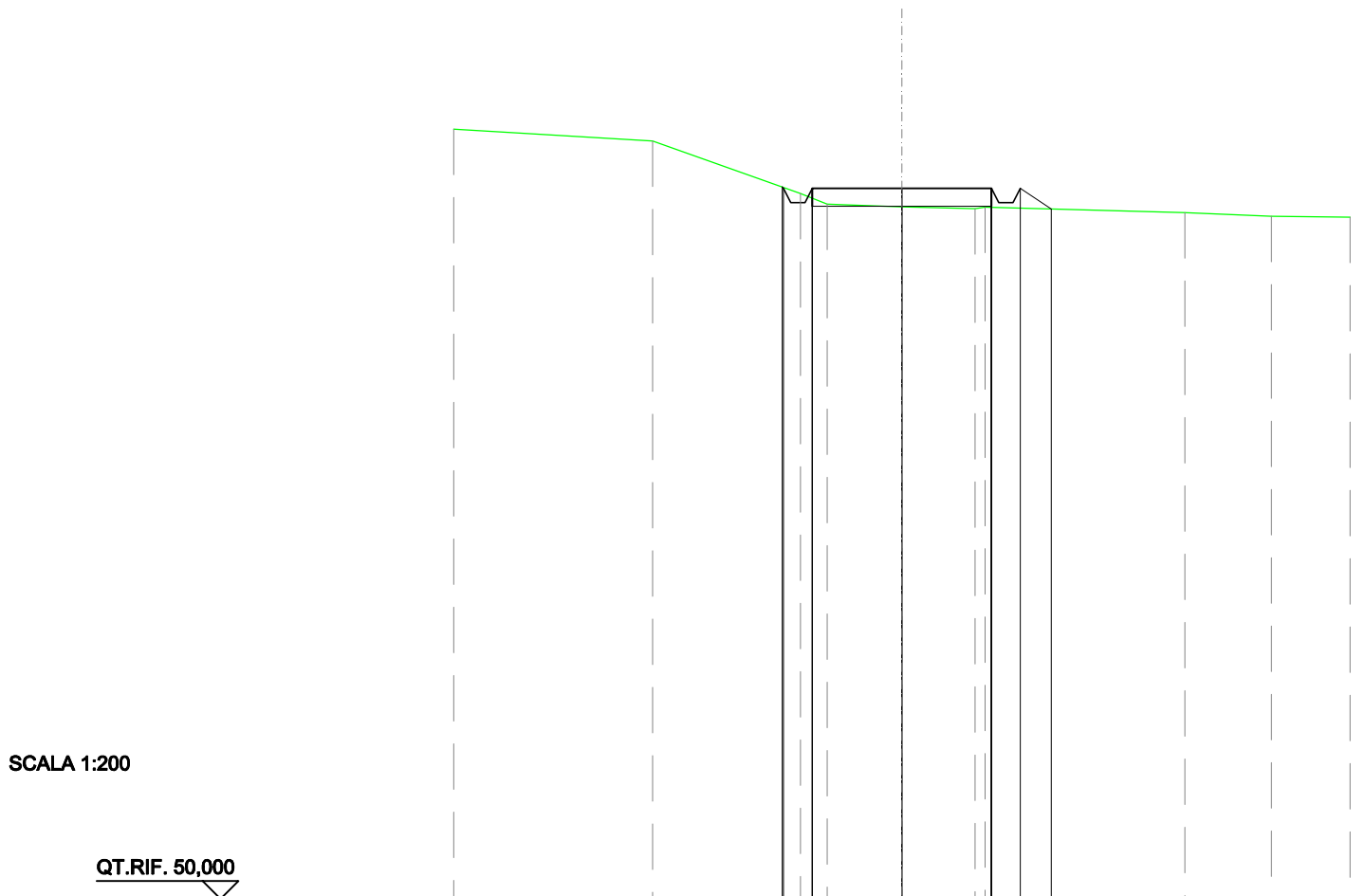
SEZIONE N.: 43
 QT. PROGETTO: 69,809
 DIST.PROG.: 1050,000
 DIST.PREC.: 25,000
 DIST.SUCC.: 25,000



QUOTE TERRENO	71,65	71,60	70,87	69,26	69,26	69,24	69,07	68,93	68,69
DIST.PARZIALI TERRENO	3,82	1,83	4,20	1,27	1,72	1,03	1,92	2,18	
QUOTE PROGETTO				70,18	69,81	69,41	69,81	69,41	68,93
DIST. PARZIALI PROGETTO					5,00		1,31		

SCAVI E BONIFICHE	
FOSSO	0,160 m ²
RILEVATI	
RILEVATO	0,106 m ²
SOVRASTRUTTURA STRADALE	
CASSONETTO	5,000 m
MANUFATTI	
SCAVO PER PIATTAFORMA	0,107 m ²
SCAVO PER PARETI TRINCEA	0,001 m ²
RILEVATO PER SCARPATE	0,450 m ²
AREA DI SCAVO	2,799 m

SEZIONE N.: 44
 QT. PROGETTO: 69,826
 DIST.PROG.: 1075,000
 DIST.PREC.: 25,000
 DIST.SUCC.: 25,000



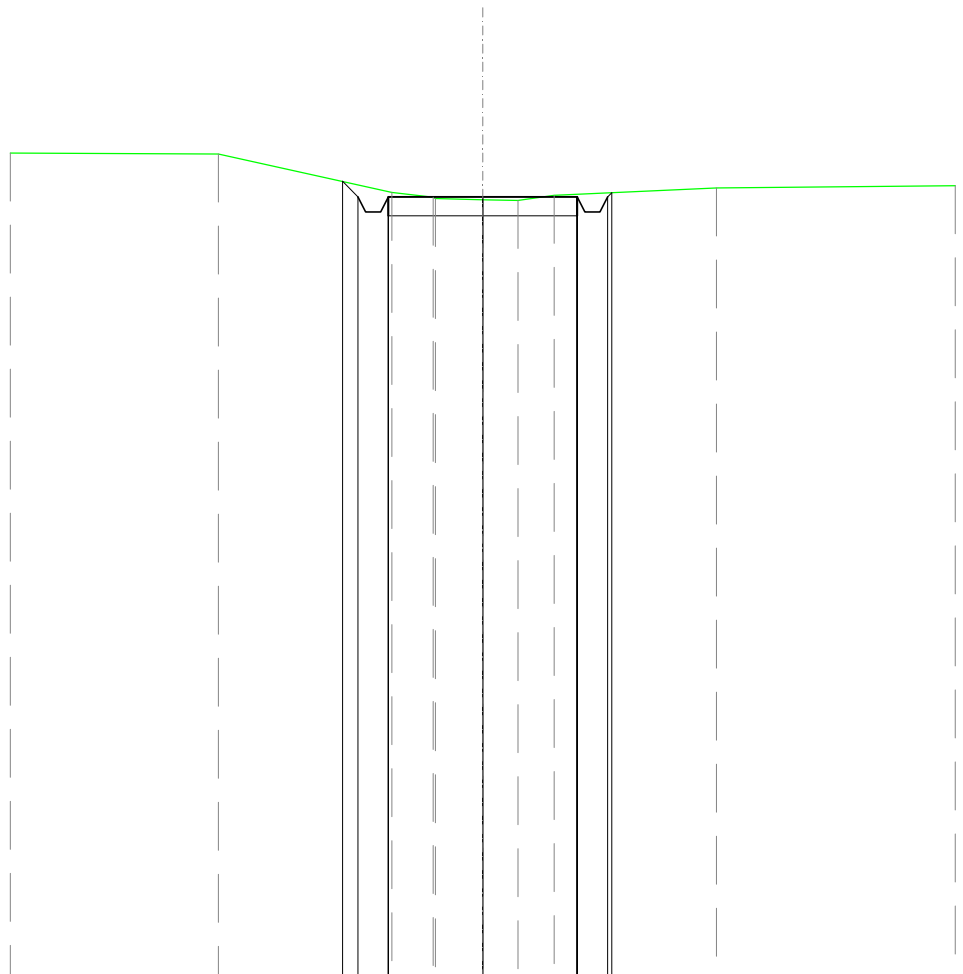
SCALA 1:200

QT.RIF. 50,000

QUOTE TERRENO	71,14	69,68	69,38	69,31	69,26	69,30	69,15	69,04
DIST.PARZIALI TERRENO	4,13	0,75	2,08	2,04	5,57	2,41		
QUOTE PROGETTO		69,87	69,83	69,43	69,43	69,83	69,43	69,25
DIST. PARZIALI PROGETTO				5,00	0,88			

SCAVI E BONIFICHE	
FOSSO	0,736 m ²
SOVRASTRUTTURA STRADALE	
CASSONETTO	5,000 m
MANUFATTI	
SCAVO PER PIATTAFORMA	2,432 m ²
SCAVO PER PARETI TRINCEA	0,072 m ²
AREA DI SCAVO	7,123 m

SEZIONE N.: 45
 QT. PROGETTO: 70,637
 DIST.PROG.: 1100,000
 DIST.PREC.: 25,000
 DIST.SUCC.: 25,000



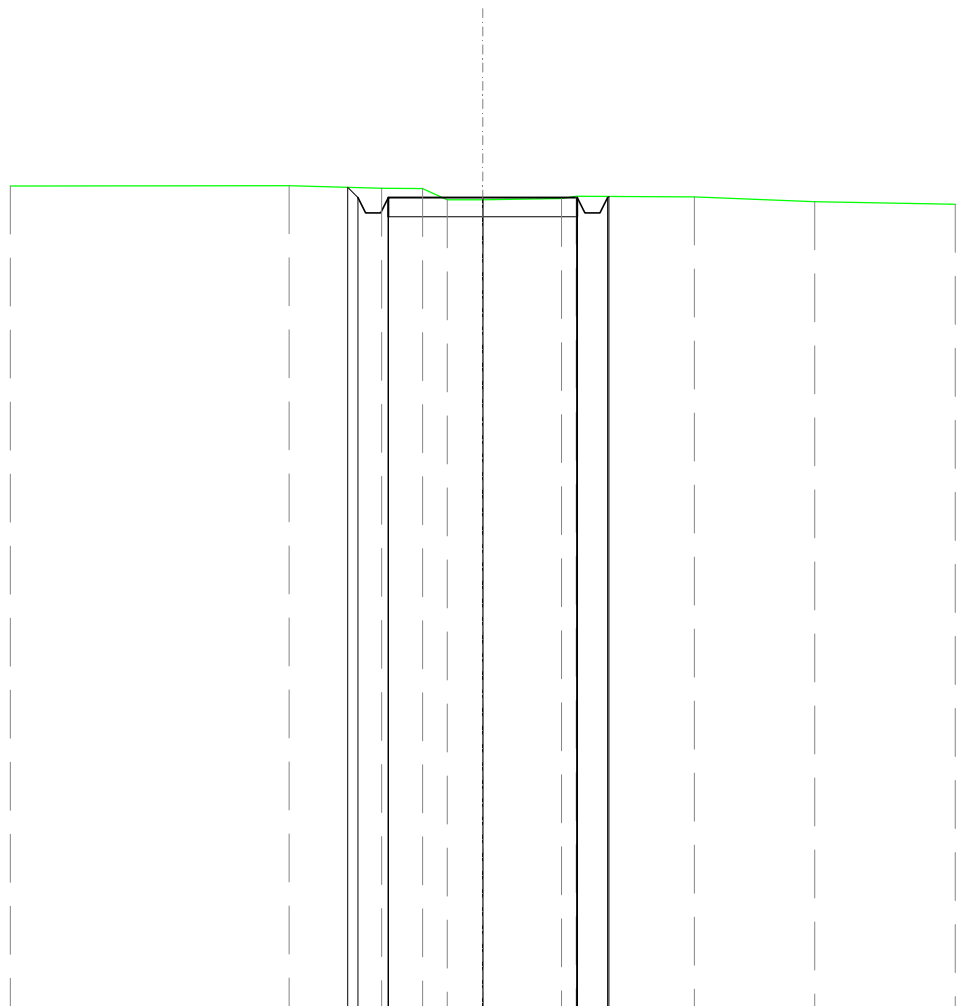
SCALA 1:200

QT.RIF. 50,000

QUOTE TERRENO	71,77	70,76	70,63	70,59	70,56	70,54	70,68	70,87		
DIST.PARZIALI TERRENO		4,59	1,08	1,25	0,93	0,95	4,29			
QUOTE PROGETTO		71,05	70,64	70,24	70,24	70,64	70,64	70,24	70,64	70,75
DIST. PARZIALI PROGETTO					5,00					

SCAVI E BONIFICHE	
FOSSO	0,712 m ²
SOVRASTRUTTURA STRADALE	
CASSONETTO	5,000 m
MANUFATTI	
SCAVO PER PIATTAFORMA	2,652 m ²
SCAVO PER PARETI TRINCEA	0,036 m ²
AREA DI SCAVO	6,905 m

SEZIONE N.: 46
 QT. PROGETTO: 71,462
 DIST.PROG.: 1125,000
 DIST.PREC.: 25,000
 DIST.SUCC.: 25,000



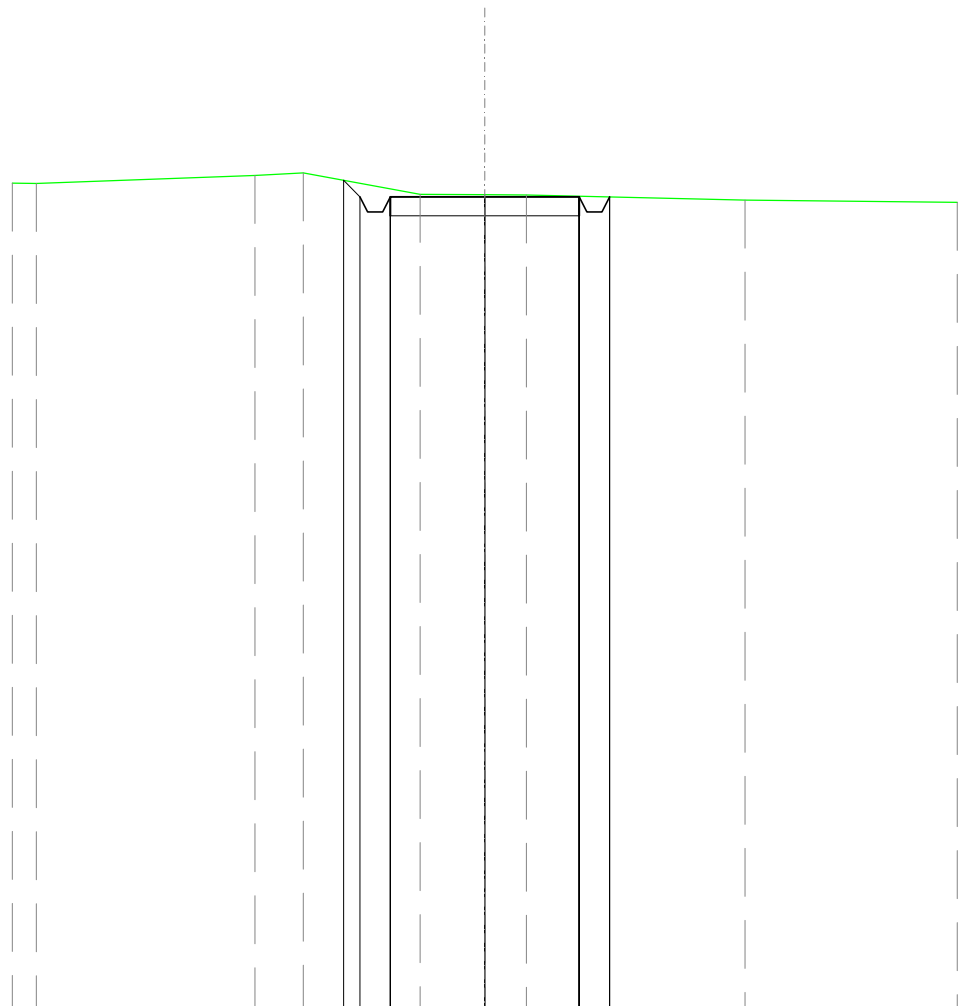
SCALA 1:200

QT.RIF. 50,000

QUOTE TERRENO	71,78	71,71	71,70	71,41	71,41	71,44	71,50	71,48	71,36
DIST.PARZIALI TERRENO	2,45	1,08	0,88	0,94	2,08	3,12	3,19		
QUOTE PROGETTO	71,73	71,46	71,06	71,46	71,46	71,46	71,06	71,46	71,50
DIST. PARZIALI PROGETTO					5,00				

SCAVI E BONIFICHE	
FOSSO	0,713 m ²
SOVRASTRUTTURA STRADALE	
CASSONETTO	5,000 m
MANUFATTI	
SCAVO PER PIATTAFORMA	2,819 m ²
SCAVO PER PARETI TRINCEA	0,078 m ²
AREA DI SCAVO	7,037 m

SEZIONE N.: 47
 QT. PROGETTO: 71,482
 DIST.PROG.: 1150,000
 DIST.PREC.: 25,000
 DIST.SUCC.: 25,000



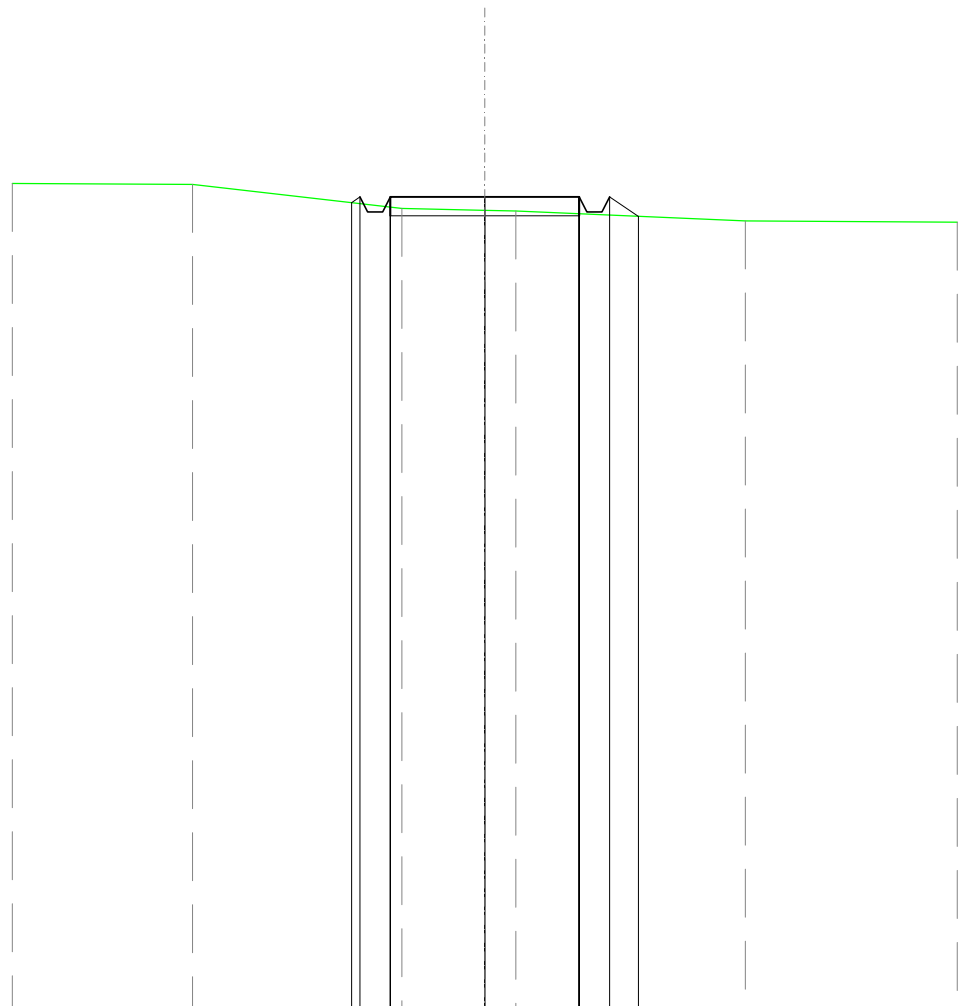
SCALA 1:200

QT.RIF. 50,000

QUOTE TERRENO	71,84	72,05	72,11	71,55	71,54	71,53	71,40
DIST.PARZIALI TERRENO	5,78	1,28	3,08	1,71	1,10	5,79	
QUOTE PROGETTO			71,92	71,48	71,08	71,48	71,48
DIST. PARZIALI PROGETTO				5,00			

SCAVI E BONIFICHE	
FOSSO	0,089 m ²
SOVRASTRUTTURA STRADALE	
CASSONETTO	5,000 m
MANUFATTI	
SCAVO PER PIATTAFORMA	0,725 m ²
RILEVATO PER SCARPATE	0,355 m ²
AREA DI SCAVO	5,583 m

SEZIONE N.: 48
 QT. PROGETTO: 71,482
 DIST.PROG.: 1175,000
 DIST.PREC.: 25,000
 DIST.SUCC.: 25,000




SCALA 1:200

QT.RIF. 50,000

QUOTE TERRENO	71,81	71,18	71,13	71,11	70,85
DIST.PARZIALI TERRENO	5,53	2,19	0,82	6,07	
QUOTE PROGETTO		71,33 71,48 71,08 71,48	71,48	71,08 71,08 71,48 70,97	
DIST. PARZIALI PROGETTO		5,00	0,77		

SCAVI E BONIFICHE	
FOSSO	0,036 m ²
RILEVATI	
RILEVATO	0,496 m ²
SOVRASTRUTTURA STRADALE	
CASSONETTO	5,000 m
MANUFATTI	
SCAVO PER PIATTAFORMA	0,076 m ²
RILEVATO PER SCARPATE	1,690 m ²
AREA DI SCAVO	2,253 m

SEZIONE N.: 49
 QT. PROGETTO: 71,482
 DIST.PROG.: 1200,000
 DIST.PREC.: 25,000
 DIST.SUCC.: 25,000



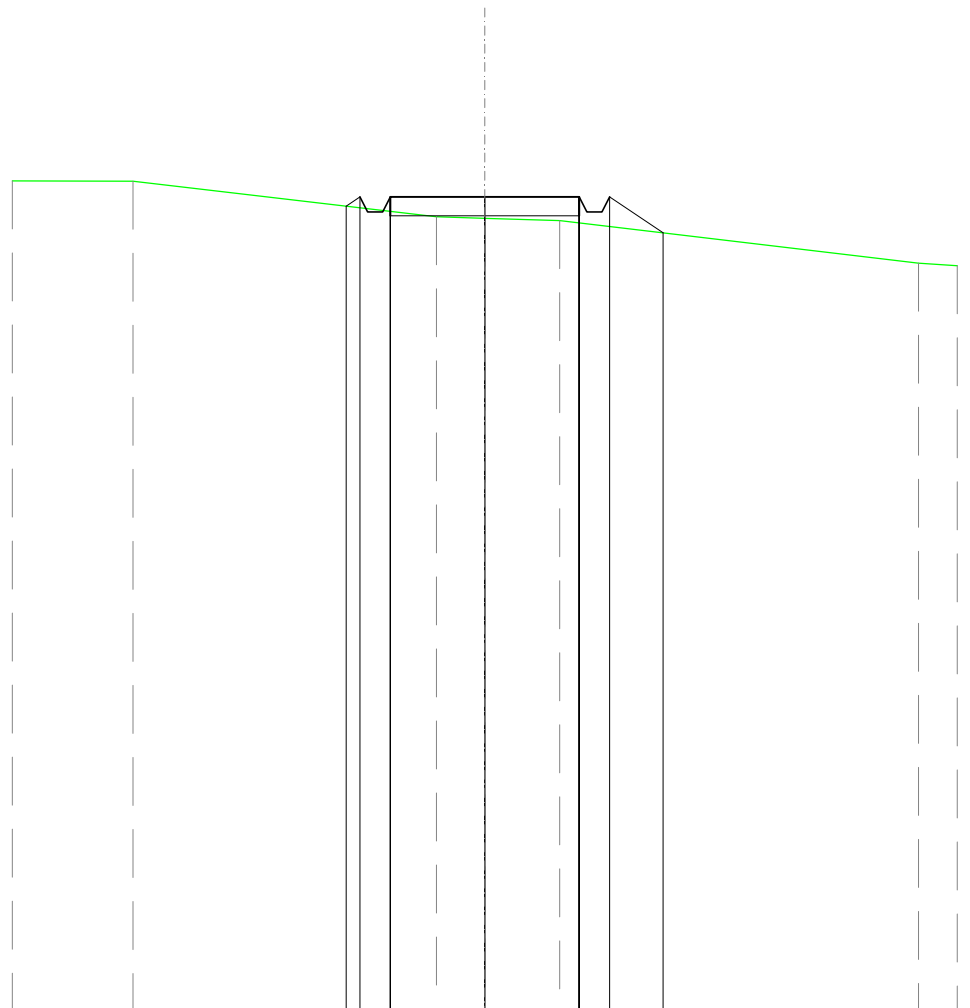
SCALA 1:200

QT.RIF. 50,000

QUOTE TERRENO	71,87	71,56	71,01	70,96 70,95	70,33	69,83
DIST.PARZIALI TERRENO	4,70	4,20	1,74	3,48	4,91	
QUOTE PROGETTO			71,26 71,48 71,08 71,48	71,48	71,48 71,08 71,48	70,19
DIST. PARZIALI PROGETTO			5,00	1,94		

SCAVI E BONIFICHE	
FOSSO	0,029 m ²
RILEVATI	
RILEVATO	0,324 m ²
SOVRASTRUTTURA STRADALE	
CASSONETTO	5,000 m
MANUFATTI	
SCAVO PER PIATTAFORMA	0,061 m ²
RILEVATO PER SCARPATE	1,008 m ²
AREA DI SCAVO	1,486 m

SEZIONE N.: 50
 QT. PROGETTO: 71,482
 DIST.PROG.: 1225,000
 DIST.PREC.: 25,000
 DIST.SUCC.: 25,000



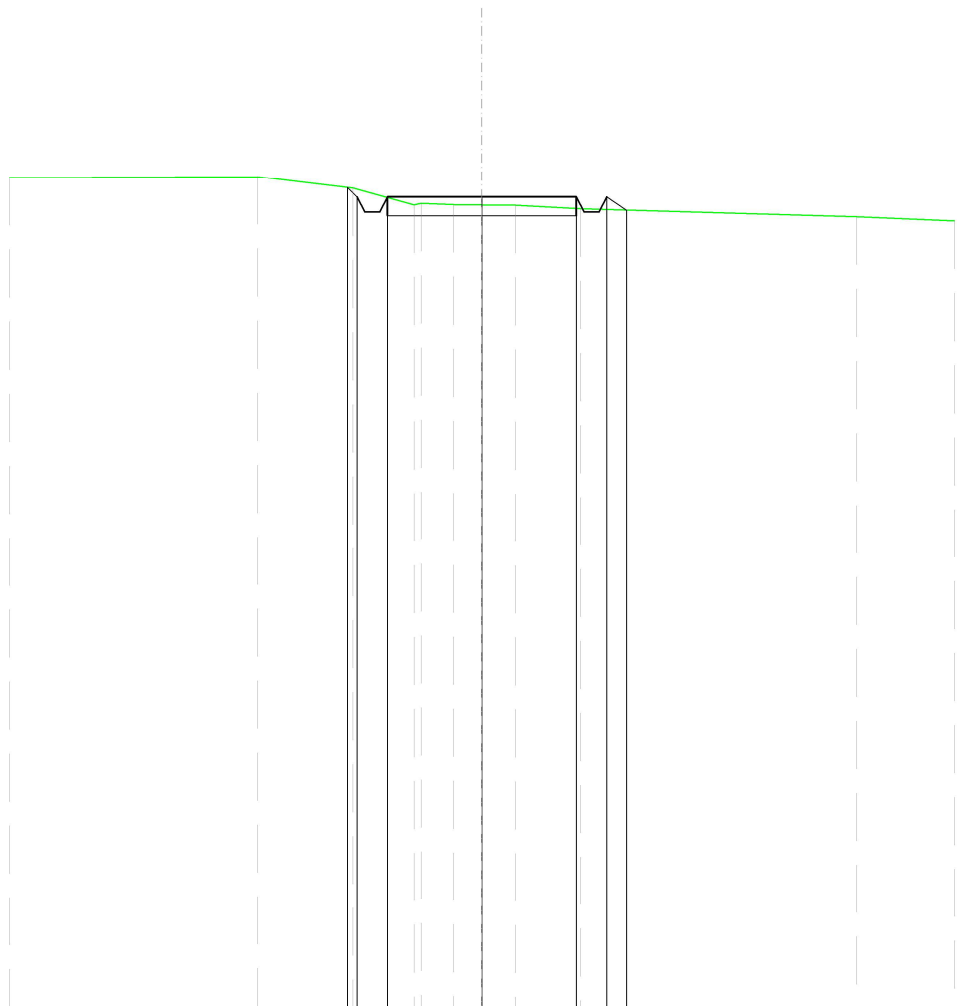
SCALA 1:200

QT.RIF. 50,000

QUOTE TERRENO	71,90		70,96	70,92	70,86		69,73
DIST.PARZIALI TERRENO		8,03	1,28	1,98		9,49	
QUOTE PROGETTO			71,48		71,48		70,53
DIST. PARZIALI PROGETTO			5,00		1,42		

SCAVI E BONIFICHE	
FOSSO	0,351 m ²
SOVRASTRUTTURA STRADALE	
CASSONETTO	5,000 m
MANUFATTI	
SCAVO PER PIATTAFORMA	1,455 m ²
SCAVO PER PARETI TRINCEA	0,028 m ²
RILEVATO PER SCARPATE	0,140 m ²
AREA DI SCAVO	6,527 m

SEZIONE N.: 51
 QT. PROGETTO: 71,482
 DIST.PROG.: 1250,000
 DIST.PREC.: 25,000
 DIST.SUCC.: 25,000



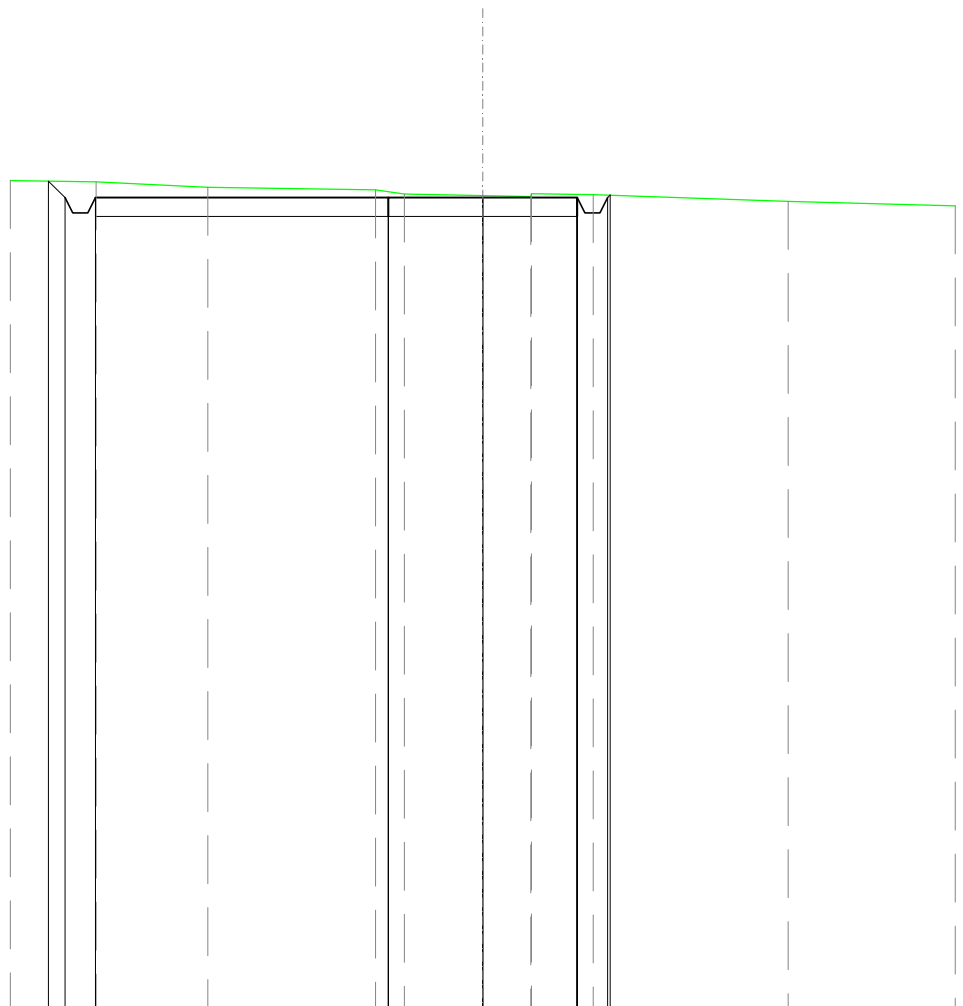
SCALA 1:200

QT.RIF. 50,000

QUOTE TERRENO	72,03	71,72	71,27	71,31	71,28	71,27	71,26	71,17	70,96
DIST.PARZIALI TERRENO	2,53	1,62	0,86	0,76	0,89	1,72	7,30		
QUOTE PROGETTO		71,74	71,48	71,08	71,48	71,48	71,08	71,48	71,13
DIST. PARZIALI PROGETTO					5,00		0,53		

SCAVI E BONIFICHE	
FOSSO	0,885 m ²
SOVRASTRUTTURA STRADALE	
CASSONETTO	12,746 m
MANUFATTI	
SCAVO PER PIATTAFORMA	8,913 m ²
SCAVO PER PARETI TRINCEA	0,097 m ²
AREA DI SCAVO	14,852 m

SEZIONE N.: 52
 QT. PROGETTO: 71,463
 DIST.PROG.: 1275,000
 DIST.PREC.: 25,000
 DIST.SUCC.: 33,000



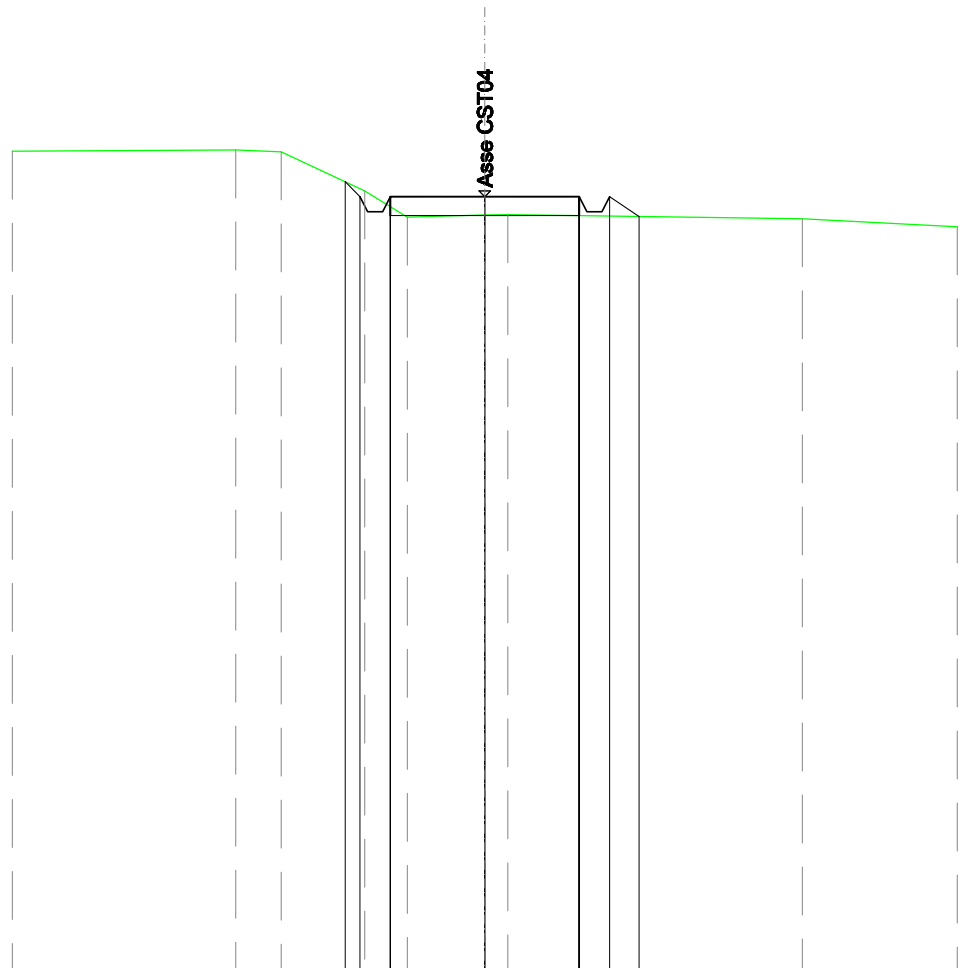
SCALA 1:200

QT.RIF. 50,000

QUOTE TERRENO	71,88	71,74	71,67	71,56	71,51	71,49	71,57	71,55	71,37
DIST.PARZIALI TERRENO	2,95	4,44	0,76	2,07	1,27	1,63	5,15		
QUOTE PROGETTO	71,90 71,46 71,06 71,46		71,46		71,46		71,06 71,06 71,46 71,53		
DIST. PARZIALI PROGETTO				12,75					

SCAVI E BONIFICHE	
FOSSO	0,239 m ²
RILEVATI	
RILEVATO	0,029 m ²
SOVRASTRUTTURA STRADALE	
CASSONETTO	5,000 m
MANUFATTI	
SCAVO PER PIATTAFORMA	0,094 m ²
SCAVO PER PARETI TRINCEA	0,042 m ²
RILEVATO PER SCARPATE	0,377 m ²
AREA DI SCAVO	4,587 m

SEZIONE N.: 53
 QT. PROGETTO: 70,484
 DIST.PROG.: 1308,000
 DIST.PREC.: 33,000



SCALA 1:200

QT.RIF. 50,000

QUOTE TERRENO	71,72	71,67	70,64	69,94	70,00	70,01	69,90
DIST.PARZIALI TERRENO	1,20	2,21	1,13	2,05	0,61	7,79	
QUOTE PROGETTO			70,88	70,48	70,08	70,48	69,96
DIST. PARZIALI PROGETTO					5,00		0,78