


Regione  
Puglia



Provincia di  
Taranto



Committente:

**CAST WIND S.R.L**  
Piazza Europa, 14  
87100 Cosenza (CS) - Italy  
Tel. centralino + 39 0984 408606

Documento:

**PROGETTO DEFINITIVO**

Titolo del Progetto:

**PARCO EOLICO "CASTELLANETA"**

Elaborato:

**Sezione Trasversale Asse 03**

CODICE PRATICA

**XHYY1E7**

PROGETTO	DISCIPLINA	AMBITO	TIPO ELABORATO	PROGRESSIVO	SCALA
<b>E_CAS</b>	<b>P</b>	<b>VB</b>	<b>SZ</b>	<b>11</b>	<b>1:200</b>

NOME FILE:

**E\_CAS\_P\_VB\_SZ\_11\_Sezione\_Trasversale\_Asse\_03**

Progettazione:



**Ing. Saverio Pagliuso**

**Ing. Mario Francesco Perri**

**Ing. Giorgio Salatino**

Rev:	Data Revisione	Descrizione Revisione	Redatto	Controllato	Approvato
00	MAGGIO 2024	PRIMA EMISSIONE	ES	GEMSA PRO	CAST WIND S.R.L.

SCAVI E BONIFICHE	
FOSSO	1,260 m <sup>2</sup>
SOVRASTRUTTURA STRADALE	
CASSONETTO	59,811 m
MANUFATTI	
SCAVO PER PIATTAFORMA	22,994 m <sup>2</sup>
RILEVATO PER SCARPATE	0,006 m <sup>2</sup>
AREA DI SCAVO	64,412 m

SEZIONE N.: 1  
 QT. PROGETTO: 74,120  
 DIST.PROG.: 0,000  
 DIST.SUCC.: 25,000

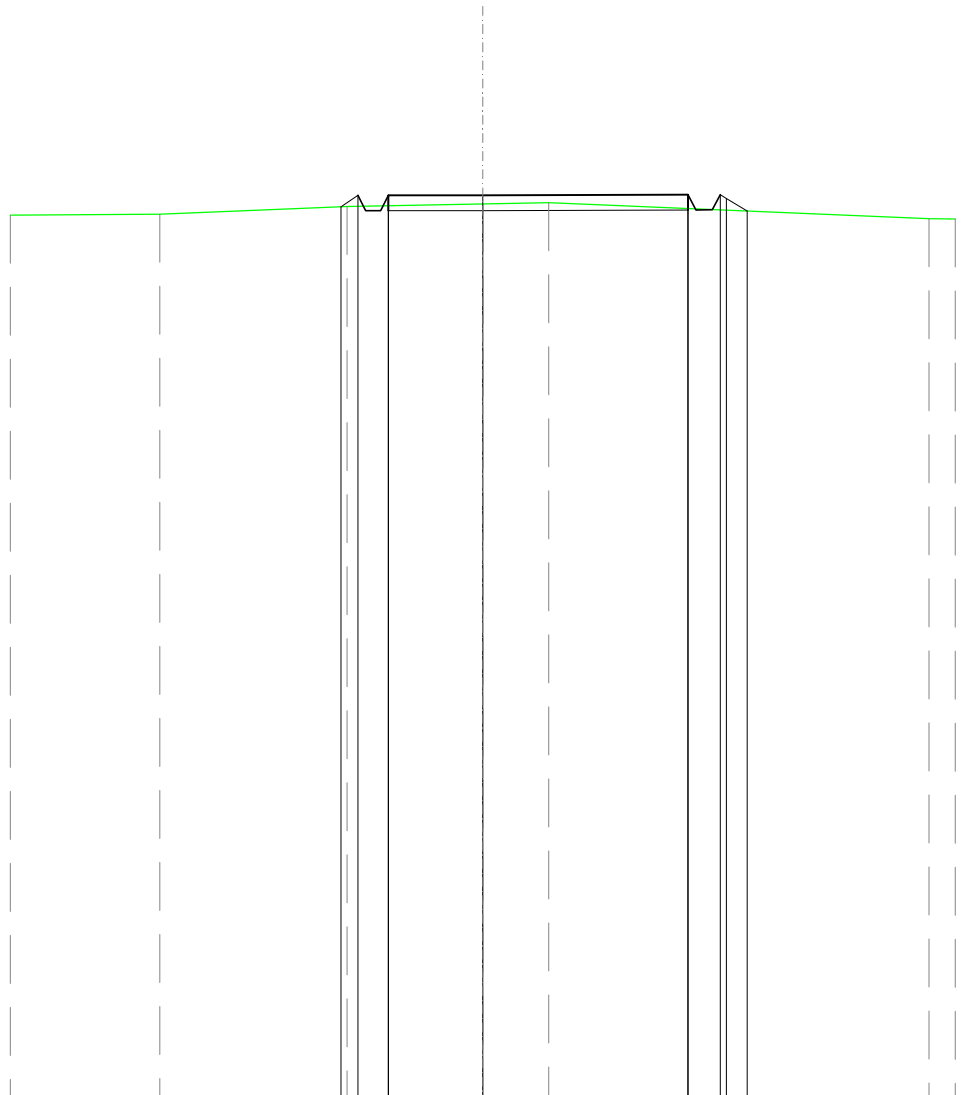
SCALA 1:200

QT.RIF. 50,000

QUOTE TERRENO	74,02	74,00					74,11	74,12	74,13											74,46			
DIST.PARZIALI TERRENO	2,39		18,42				5,91	4,71		45,29													
QUOTE PROGETTO			73,68	73,68			74,08	74,08	74,09		74,12	74,13	74,12	74,14	74,16	74,18			74,34		74,42	74,43	74,42
DIST. PARZIALI PROGETTO			1,16	1,97												60,37							

<b>SCAVI E BONIFICHE</b>	
FOSSO	0,061 m <sup>2</sup>
<b>SOVRASTRUTTURA STRADALE</b>	
CASSONETTO	7,924 m
<b>MANUFATTI</b>	
SCAVO PER PIATTAFORMA	1,149 m <sup>2</sup>
RILEVATO PER SCARPATE	0,327 m <sup>2</sup>
AREA DI SCAVO	8,889 m

SEZIONE N.: 2  
 QT. PROGETTO: 73,876  
 DIST.PROG.: 25,000  
 DIST.PREC.: 25,000  
 DIST.SUCC.: 25,000



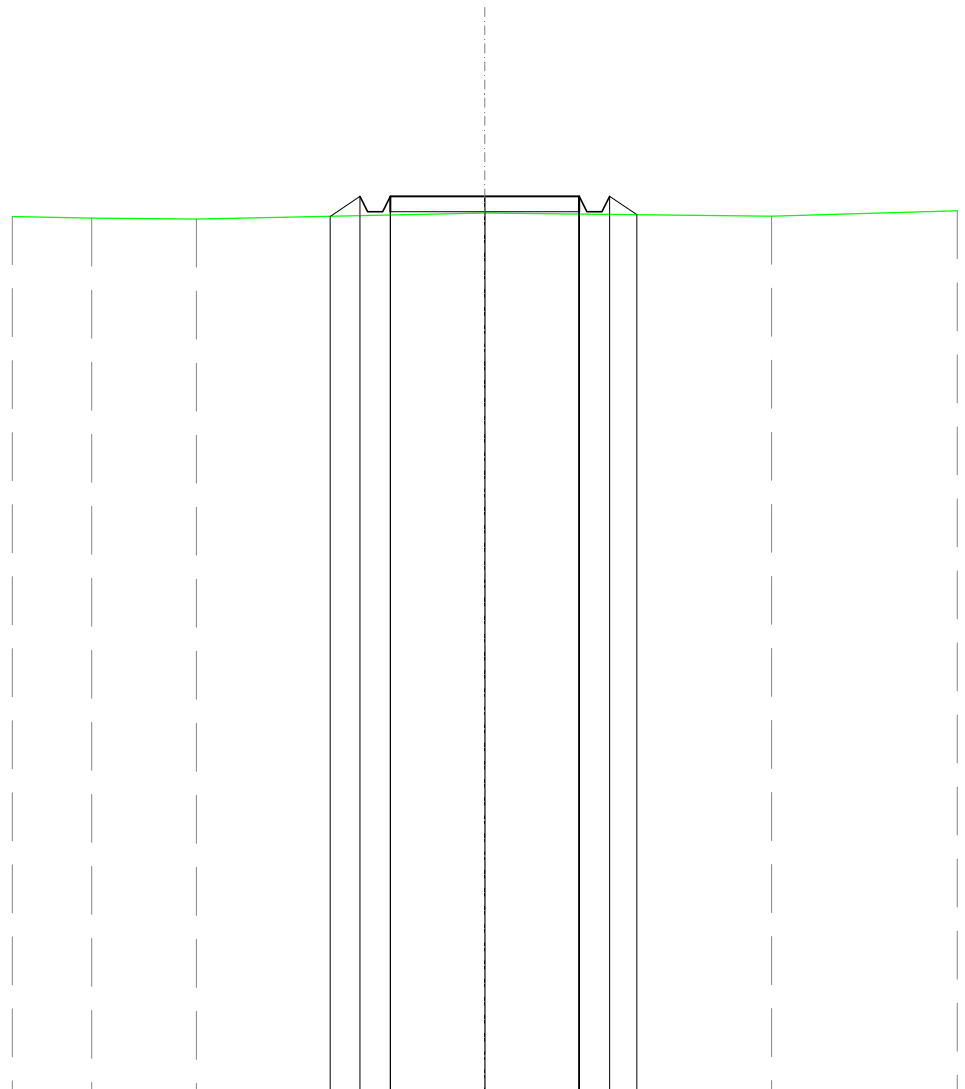
SCALA 1:200

QT.RIF. 50,000

QUOTE TERRENO	73,38	73,58	73,65	73,69	73,26
DIST.PARZIALI TERRENO	4,95	3,59	1,75	10,05	
QUOTE PROGETTO		73,57 73,88 73,48 73,48 73,88	73,88		73,89 73,49 73,50 73,90 73,80 73,46
DIST. PARZIALI PROGETTO			7,92		0,55

<b>RILEVATI</b>	
RILEVATO	0,303 m <sup>2</sup>
<b>SOVRASTRUTTURA STRADALE</b>	
CASSONETTO	5,000 m
<b>MANUFATTI</b>	
RILEVATO PER SCARPATE	0,672 m <sup>2</sup>

SEZIONE N.: 3  
 QT. PROGETTO: 73,689  
 DIST.PROG.: 50,000  
 DIST.PREC.: 25,000  
 DIST.SUCC.: 23,801



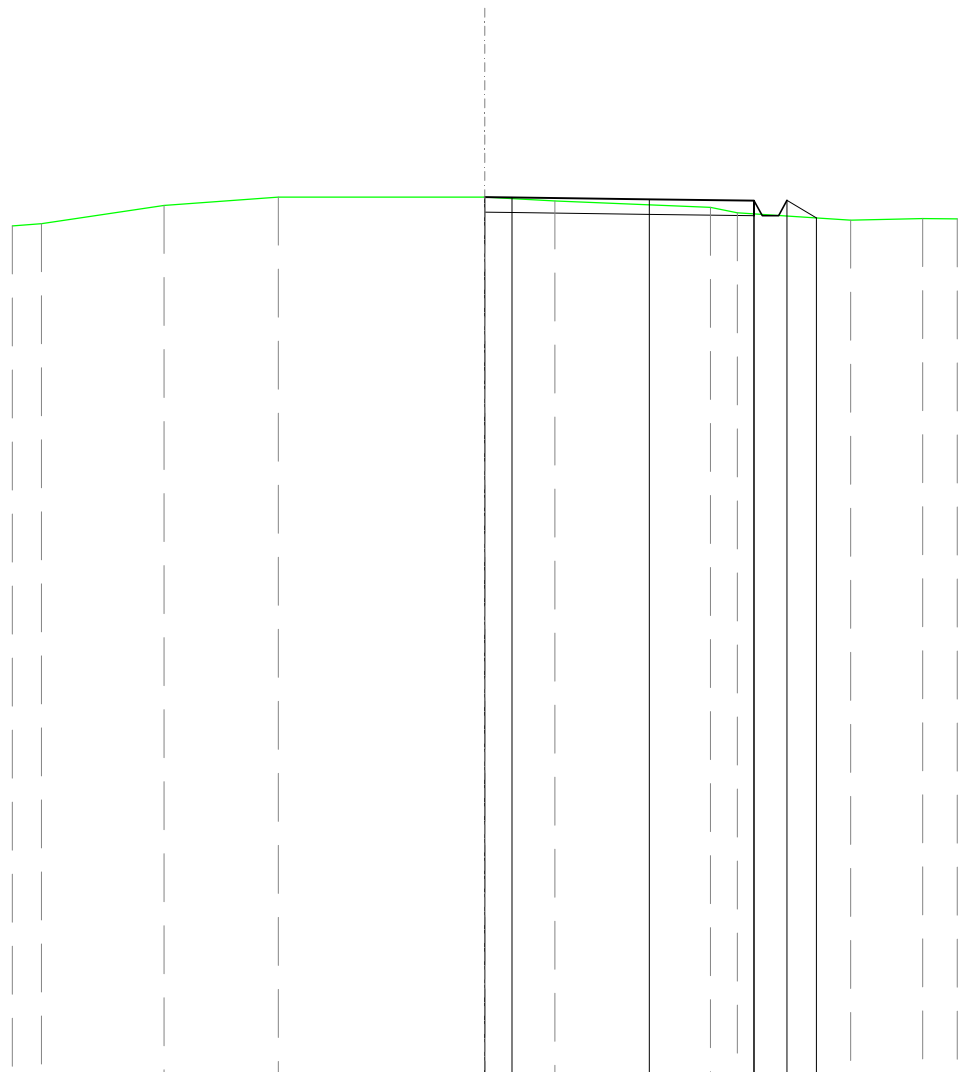
SCALA 1:200

QT.RIF. 50,000

QUOTE TERRENO	73,11	73,09	73,25	73,17
DIST.PARZIALI TERRENO	2,76	7,63	7,59	
QUOTE PROGETTO		73,16 73,69 73,29 73,69	73,69	73,69 73,29 73,69 73,21
DIST. PARZIALI PROGETTO		0,79	5,00	0,72

<b>SCAVI E BONIFICHE</b>	
FOSSO	0,007 m <sup>2</sup>
<b>SOVRASTRUTTURA STRADALE</b>	
CASSONETTO	7,117 m
<b>MANUFATTI</b>	
SCAVO PER PIATTAFORMA	1,874 m <sup>2</sup>
RILEVATO PER SCARPATE	0,242 m <sup>2</sup>
AREA DI SCAVO	7,575 m

SEZIONE N.: 4  
 QT. PROGETTO: 73,539  
 DIST.PROG.: 73,801  
 DIST.PREC.: 23,801



SCALA 1:200

QT.RIF. 50,000

QUOTE TERRENO	72,84	73,32	73,54		73,54	73,44		73,27	73,12	72,93	72,97
DIST.PARZIALI TERRENO		3,25	3,02	5,46	1,85	4,12	0,71	3,00	1,91		
QUOTE PROGETTO					73,54	73,53	73,48	73,45	73,05	73,45	72,99
DIST. PARZIALI PROGETTO								0,77			