





















LEGENDA


Progetto

-  Aerogeneratori di progetto
-  Area SE
-  Area SET
-  Cavo AT
-  Cavidotto MT

R.R. 24/2010 - Regolamento attuativo del Decreto del Ministero per lo Sviluppo Economico del 10 settembre 2010, "Linee Guida per l'autorizzazione degli impianti alimentati da fonti rinnovabili", recante la individuazione di aree e siti non idonei alla installazione di specifiche tipologie di impianti alimentati da fonti rinnovabili nel territorio della Regione Puglia.

-  Aree appartenenti alla Rete Natura 2000 (ZSC/ZPS)*
-  Parchi e riserve naturali regionali
-  Important Birds Area (IBA)****
-  Altre aree ai fini della conservazione della biodiversità - aree appartenenti alla Rete ecologica Regionale per la conservazione della Bioriversità (REB) come individuate nel PPTR DRG n.1/10.*
-  Beni culturali (100m) (Parte II D.Lgs. 42/2004, vincolo L.1497/1939)*
-  Aree tutelate per legge (art. 142 D.Lgs 42/2004)*
-  Tratturi (100m)*
-  Aree a pericolosità idraulica***
-  Aree a pericolosità geomorfologica***
-  Ambito A e B (PUTT)**
-  Segnalazione carta dei beni (100m)*
-  Grotte (100m)*
-  UCP - Coni visuali
-  Versanti*
-  Lame e gravine*

Fonti:
 *PPTR della Puglia approvato con deliberazione della giunta regionale 16 febbraio 2015, n. 176;
 ** Piano Urbanistico Territoriale tematico per il paesaggio (PUTT/P) Approvato con DGR n. 1748 15/12/2000;
 *** Piano stralcio di bacino per l'Assetto Idrogeologico (PAI) approvato con deliberazione del Comitato Istituzionale n. 39 del 30/11/2005. Ultima variante approvata con il DPCM del 19/06/2019;
 ****Ministero dell'ambiente e della sicurezza energetica - Geoportale nazionale;
 Geoportale Nazionale, Confini amministrativi 2024, formato shapefile;
 Dati Puglia, Uso del Suolo 2011 - UDS, formato shapefile, elaborazione specialistica.



Comittente: CAST WIND S.R.L.
 Piazza Europa, 14
 87100 Cosenza (CS) - Italy
 Tel. centralino + 39 0984 408606

Documento: **PROGETTO DEFINITIVO**

Titolo del Progetto: **PARCO EOLICO "CASTELLANETA"**

Elaborato: **CARTA DELLE AREE NON IDONEE**

PROGETTO	DISCIPLINA	AMBITO	TIPO ELABORATO	PROGRESSIVO	SCALA
E-CAS	A	-	VC	5	1:20.000

NOME FILE: **E-CAS-A-VC-5_Carta_delle_aree_non_idonee.pdf**

Progettazione:




Ing. Mauro Di Prete

Rev.	Data Revisione	Descrizione Revisione	Ridatto	Controllato	Approvato
00	SETTEMBRE 2024	PRIMA EMISSIONE	IRIDE SRL	GEMSA PRO	CAST WIND

CODICE PRATICA
XHY1E7