


Regione  
Puglia



Provincia di  
Taranto



Committente:

**CAST WIND S.R.L**  
Piazza Europa, 14  
87100 Cosenza (CS) - Italy  
Tel. centralino + 39 0984 408606

Documento:

**PROGETTO DEFINITIVO**

Titolo del Progetto:

**PARCO EOLICO "CASTELLANETA"**

Elaborato:

**Sezione Trasversale Asse C07**

CODICE PRATICA

**XHYY1E7**

PROGETTO	DISCIPLINA	AMBITO	TIPO ELABORATO	PROGRESSIVO	SCALA
<b>E_CAS</b>	<b>P</b>	<b>VB</b>	<b>SZ</b>	<b>07</b>	<b>1:200</b>

NOME FILE:

**E\_CAS\_P\_VB\_SZ\_07\_Sezione\_Trasversale\_Asse\_C07**

Progettazione:



**Ing. Saverio Pagliuso**

**Ing. Mario Francesco Perri**

**Ing. Giorgio Salatino**

Rev:	Data Revisione	Descrizione Revisione	Redatto	Controllato	Approvato
00	MAGGIO 2024	PRIMA EMISSIONE	ES	GEMSA PRO	CAST WIND S.R.L.



SCAVI E BONIFICHE	
FOSSO	0,258 m <sup>2</sup>
SOVRASTRUTTURA STRADALE	
CASSONETTO	58,948 m
MANUFATTI	
SCAVO PER PIATTAFORMA	19,096 m <sup>2</sup>
RILEVATO PER SCARPATE	0,162 m <sup>2</sup>
AREA DI SCAVO	60,191 m

SEZIONE N.: 5  
 QT. PROGETTO: 64,000  
 DIST. PROG.: 100,000  
 DIST. PREC.: 25,000  
 DIST. SUCC.: 25,000

SCALA 1:200

QT.RIF. 40,000

QUOTE TERRENO	63,62			63,81			63,95		64,01	64,10
DIST. PARZIALI TERRENO		33,01			19,98			12,38		12,83
QUOTE PROGETTO		63,64	64,00	63,60	64,00	64,00	63,60	64,00	64,00	
DIST. PARZIALI PROGETTO		0,54			58,95					

SCAVI E BONIFICHE	
FOSSO	0,152 m <sup>2</sup>
RILEVATI	
RILEVATO	1,612 m <sup>2</sup>
SOVRASTRUTTURA STRADALE	
CASSONETTO	58,948 m
MANUFATTI	
SCAVO PER PIATTAFORMA	8,845 m <sup>2</sup>
SCAVO PER PLINTO	19,089 m <sup>2</sup>
RILEVATO PER SCARPATE	0,778 m <sup>2</sup>
AREA DI SCAVO	43,733 m

SEZIONE N.: 6  
 QT. PROGETTO: 64,000  
 DIST.PROG.: 125,000  
 DIST.PREC.: 25,000  
 DIST.SUCC.: 11,093

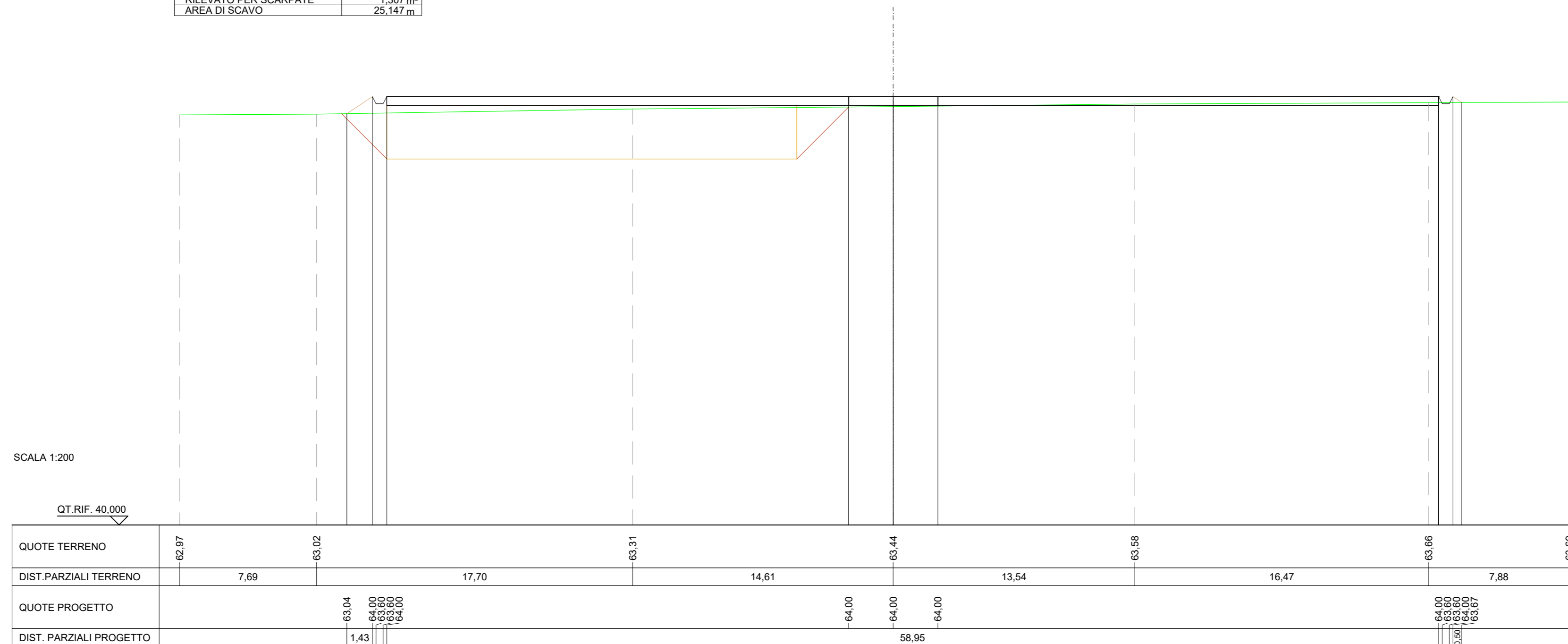
SCALA 1:200

QT.RIF. 40,000

QUOTE TERRENO	63,17	63,22	63,43	63,64	63,83	63,97
DIST.PARZIALI TERRENO	7,89	13,23	18,88	22,65	21,38	
QUOTE PROGETTO		63,24		64,00	64,00	64,00
DIST. PARZIALI PROGETTO		1,13		58,95		

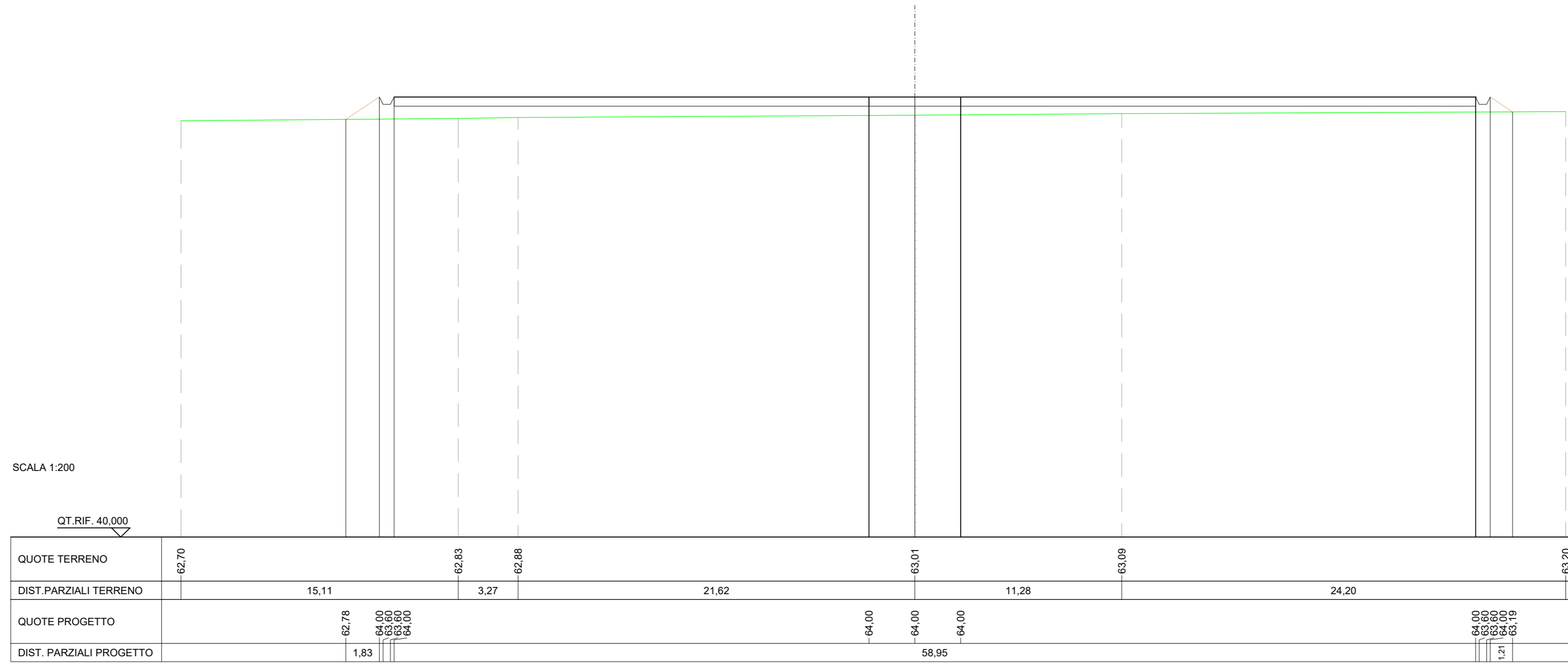
SCAVI E BONIFICHE	
FOSSO	0,029 m <sup>2</sup>
RILEVATI	
RILEVATO	6,254 m <sup>2</sup>
SOVRASTRUTTURA STRADALE	
CASSONETTO	58,948 m
MANUFATTI	
SCAVO PER PIATTAFORMA	2,384 m <sup>2</sup>
SCAVO PER PLINTO	63,303 m <sup>2</sup>
RILEVATO PER SCARPATE	1,307 m <sup>2</sup>
AREA DI SCAVO	25,147 m

SEZIONE N.: 7  
 QT. PROGETTO: 64,000  
 DIST.PROG.: 136,093  
 DIST.PREC.: 11,093  
 DIST.SUCC.: 17,345



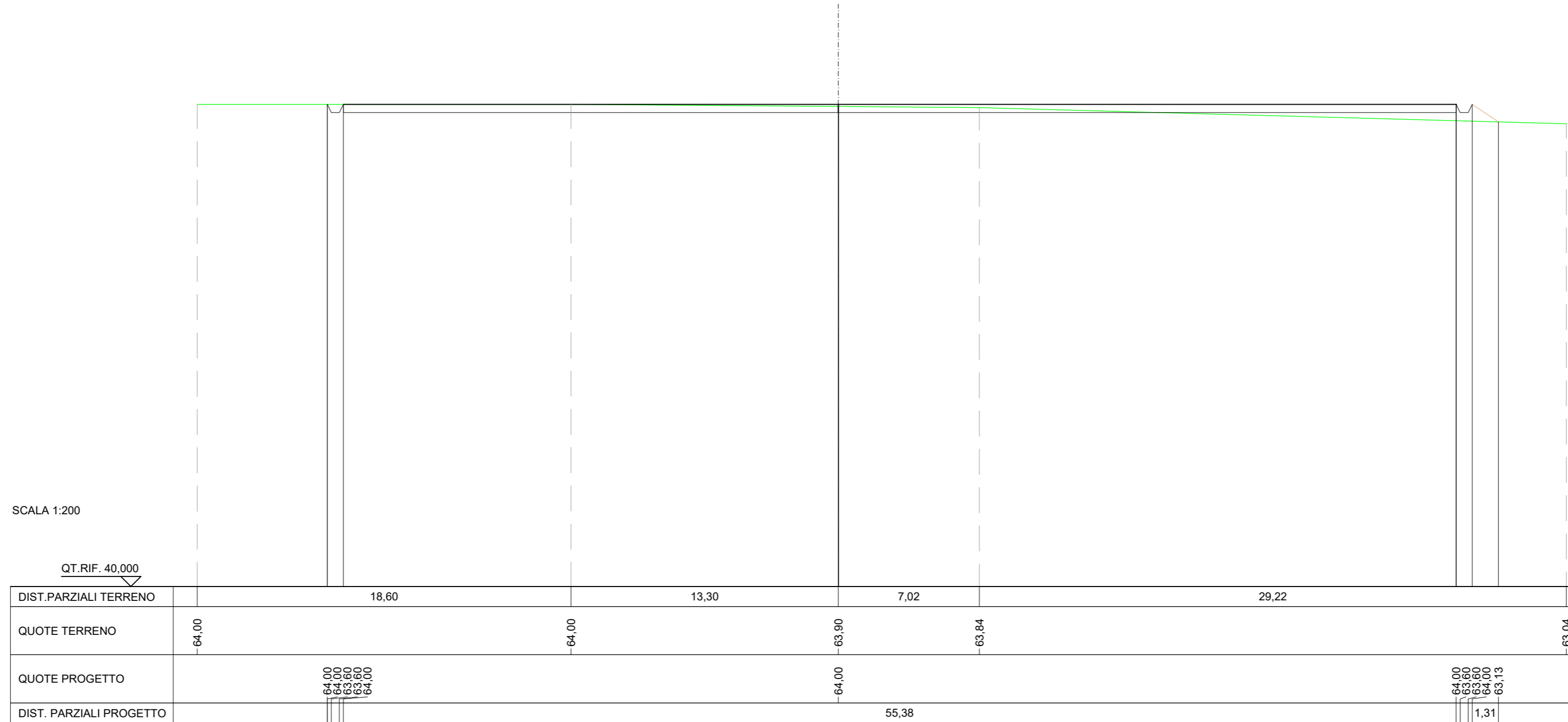
RILEVATI	
RILEVATO	28,562 m <sup>2</sup>
SOVRASTRUTTURA STRADALE	
CASSONETTO	58,948 m
MANUFATTI	
RILEVATO PER SCARPATE	2,738 m <sup>2</sup>

SEZIONE N.: 8  
 QT. PROGETTO: 64,000  
 DIST.PROG.: 153,437  
 DIST.PREC.: 17,345



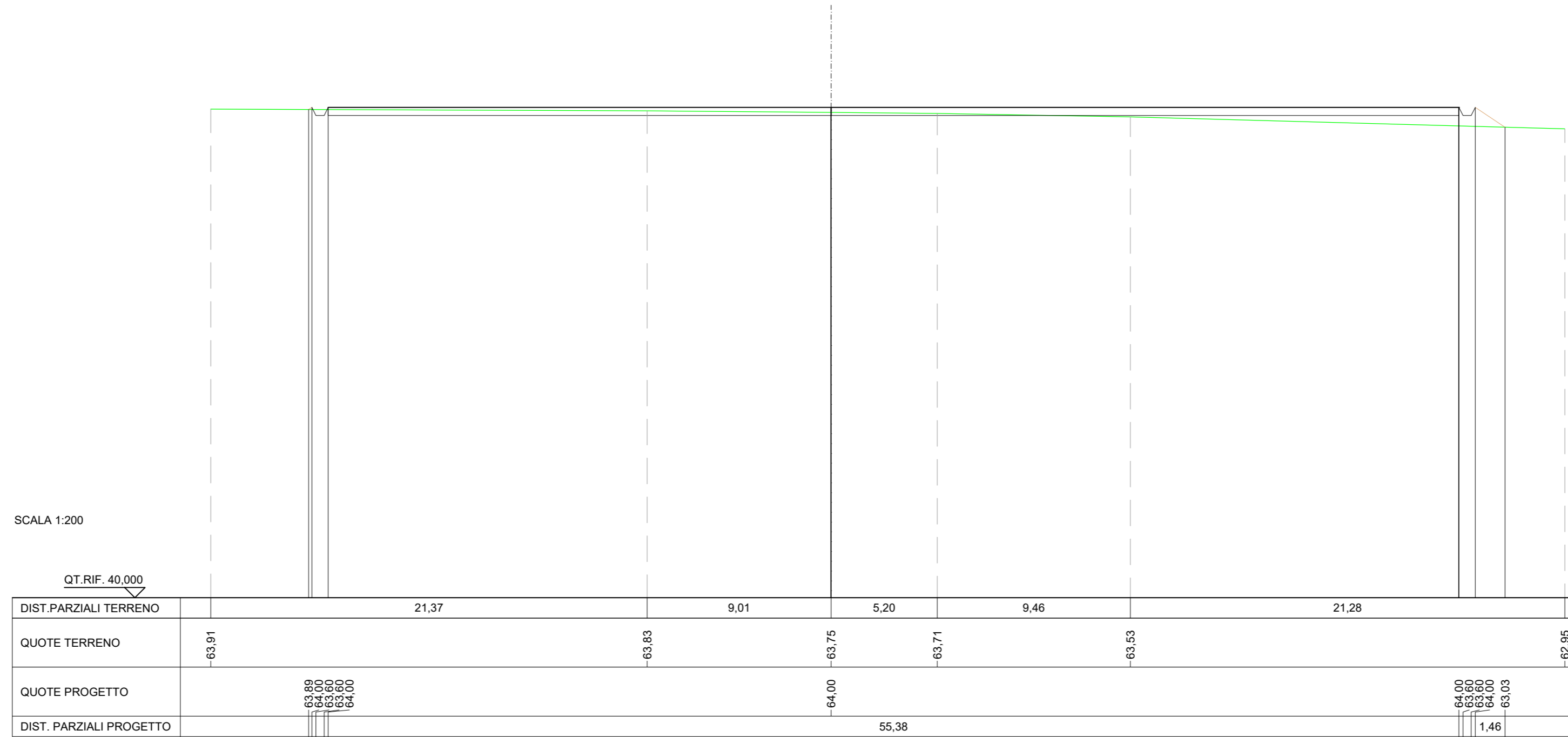
SCAVI E BONIFICHE	
FOSSO	0,240 m <sup>2</sup>
MANUFATTI	
RILEVATO PER SCARPATE	0,966 m <sup>2</sup>
AREA DI SCAVO	0,800 m

SEZIONE N.: 9  
 QT. PROGETTO: 64,000



SCAVI E BONIFICHE	
FOSSO	0,160 m <sup>2</sup>
MANUFATTI	
RILEVATO PER SCARPATE	1,190 m <sup>2</sup>
AREA DI SCAVO	0,692 m

SEZIONE N.: 10  
 QT. PROGETTO: 64,000





SCAVI E BONIFICHE	
FOSSO	0,056 m <sup>2</sup>
MANUFATTI	
RILEVATO PER SCARPATE	2,604 m <sup>2</sup>
AREA DI SCAVO	0,521 m

SEZIONE N.: 11  
QT. PROGETTO: 64,000

SCALA 1:200

QT. RIF. 40,000

DIST. PARZIALI TERRENO	9,87	14,70	2,54	11,41	3,60	17,69	12,52	1,66	4,21		
QUOTE TERRENO	63,80	63,75	63,64	63,60	63,48	63,44	63,13	62,84	62,82	62,82	
QUOTE PROGETTO		63,73	63,60	63,60	64,00	64,00	64,00	63,60	63,60	64,00	62,85
DIST. PARZIALI PROGETTO			26,46			22,97	5,94	1,72			

SCAVI E BONIFICHE	
FOSSO	0,023 m <sup>2</sup>
MANUFATTI	
RILEVATO PER SCARPATE	8,817 m <sup>2</sup>
AREA DI SCAVO	0,453 m

SEZIONE N.: 12  
 QT. PROGETTO: 64,000

SCALA 1:200

QT.RIF. 40,000

DIST.PARZIALI TERRENO		11,81		8,01		12,27		3,55		3,85		27,44				8,76		2,96		
QUOTE TERRENO	-63,78		-63,67		-63,62		-63,42		-63,39		-63,32					-62,83		-62,75		-62,75
QUOTE PROGETTO			63,66		64,00		63,60		63,60		64,00		64,00			64,00		63,60		64,00
DIST. PARZIALI PROGETTO			0,51						37,91						17,46				1,84	