






**LEGENDA**

**Progetto**



-  Aerogeneratori di progetto
-  Area SE
-  Area SET
-  Cavo AT
-  Cavidotto MT

**Limiti amministrativi**

-  Limiti amministrativi comunali






**Beni culturali, parte II DLgs 42/2004**

**Beni di interesse culturale dichiarato art.10**


- Beni archeologici**
-  Monumenti archeologici - individuo
- Beni architettonici\*\***
-  Architettura - individuo

**Beni culturali, parte III DLgs 42/2004**


**Aree tutelate per legge art.142 co.1**

-  lett. c) Fiumi, torrenti, corsi d'acqua
-  lett. f) Parchi e riserve
-  lett. h) zone gravate da usi civici
-  lett. m) Zone di interesse archeologico
-  lett. g) territori coperti da boschi e foreste

**Piano paesaggistico PPTR Puglia art. 143 co. 1**

-  lett. e) ulteriori contesti\*

**Immobili e aree di notevole interesse pubblico art.136 co.1**

-  lett. c) complessi di cose immobili che compongono un caratteristico aspetto avente valore estetico e tradizionale, inclusi i centri ed i nuclei storici

**Vincolo Idrogeologico RD n. 3267/1923**

-  UCP - Aree soggette a vincolo idrogeologico

Note:  
Per i dettagli sull'articolazione delle componenti paesaggistiche sottoposte a tutela dal PPTR della Puglia si rimanda all'elaborato Piano Paesaggistico Regionale  
Fonti:  
\*PPTR della Puglia approvato con deliberazione della giunta regionale 16 febbraio 2015, n.176;  
\*\* Vinciminre.benculturali.it a cura Istituto Superiore per la Conservazione ed il Restauro - MIBACT;  
Geoportale Nazionale, Confini amministrativi 2024, formato shapefile;  
Dati Puglia, Uso del Suolo 2011 - UDS, formato shapefile, elaborazione specialistica.



Committente: CAST WIND S.R.L.  
Piazza Europa, 14  
87100 Cosenza (CS) - Italy  
Tel. centrale + 39 0984 408606


Documento: **PROGETTO DEFINITIVO**


Titolo del Progetto: **PARCO EOLICO "CASTELLANETA"**

Elaborato: **CARTA DEI VINCOLI E DELLE TUTELE**

PROGETTO	DISCIPLINA	AMBITO	TIPO ELABORATO	PROGRESSIVO	SCALA
E-CAS	A	-	VC	3	1:20.000

NOME FILE: **E-CAS-A-VC-3\_Carta\_dei\_vincoli\_e\_delle\_tutele.pdf**

Progettazione:  


 Ing. Mauro Di Prete

Rev.	Data Revisione	Descrizione Revisione	Ridatto	Controllato	Approvato
00	SETTEMBRE 2024	PRIMA EMISSIONE	IRIDE SRL	GEMSA PRO	CAST WIND

CODICE PRATICA  
**XHYV1E7**