


Regione  
Puglia



Provincia di  
Taranto



Committente:

**CAST WIND S.R.L**  
Piazza Europa, 14  
87100 Cosenza (CS) - Italy  
Tel. centralino + 39 0984 408606

Documento:

**PROGETTO DEFINITIVO**

Titolo del Progetto:

**PARCO EOLICO "CASTELLANETA"**

Elaborato:

**Sezione Trasversale Asse 05\_AD**

CODICE PRATICA

**XHYY1E7**

PROGETTO	DISCIPLINA	AMBITO	TIPO ELABORATO	PROGRESSIVO	SCALA
<b>E_CAS</b>	<b>P</b>	<b>VB</b>	<b>SZ</b>	<b>15</b>	<b>1:200</b>

NOME FILE:

**E\_CAS\_P\_VB\_SZ\_15\_Sezione\_Trasversale\_Asse\_05\_AD**

Progettazione:



**Ing. Saverio Pagliuso**

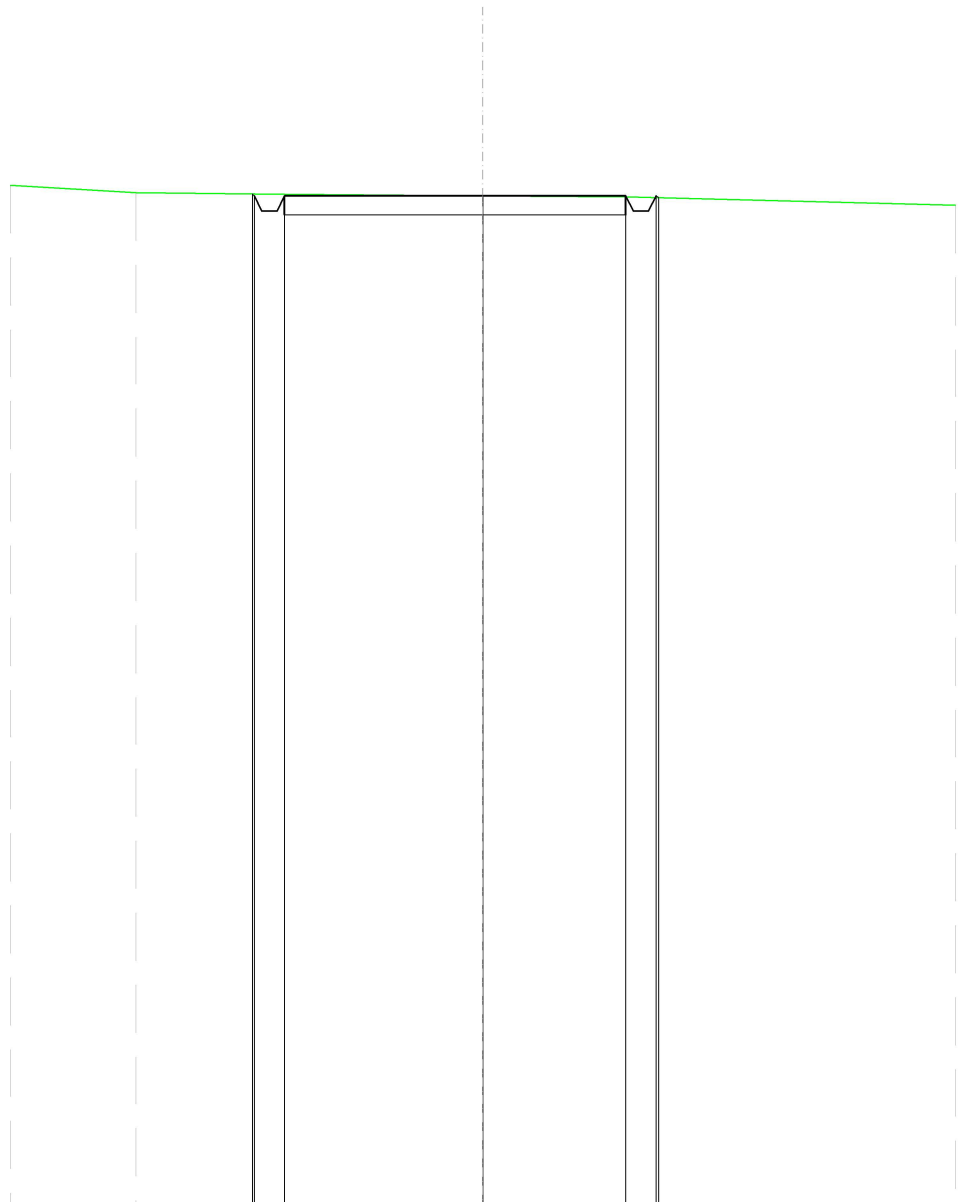
**Ing. Mario Francesco Perri**

**Ing. Giorgio Salatino**

Rev:	Data Revisione	Descrizione Revisione	Redatto	Controllato	Approvato
00	MAGGIO 2024	PRIMA EMISSIONE	ES	GEMSA PRO	CAST WIND S.R.L.

SCAVI E BONIFICHE	
FOSSO	0,484 m <sup>2</sup>
SOVRASTRUTTURA STRADALE	
CASSONETTO	9,024 m
MANUFATTI	
SCAVO PER PIATTAFORMA	4,557 m <sup>2</sup>
SCAVO PER PARETI TRINCEA	0,001 m <sup>2</sup>
RILEVATO PER SCARPATE	0,002 m <sup>2</sup>
AREA DI SCAVO	10,634 m

SEZIONE N.: 1  
 QT. PROGETTO: 66,702  
 DIST.PROG.: 0,000  
 DIST.SUCC.: 25,000



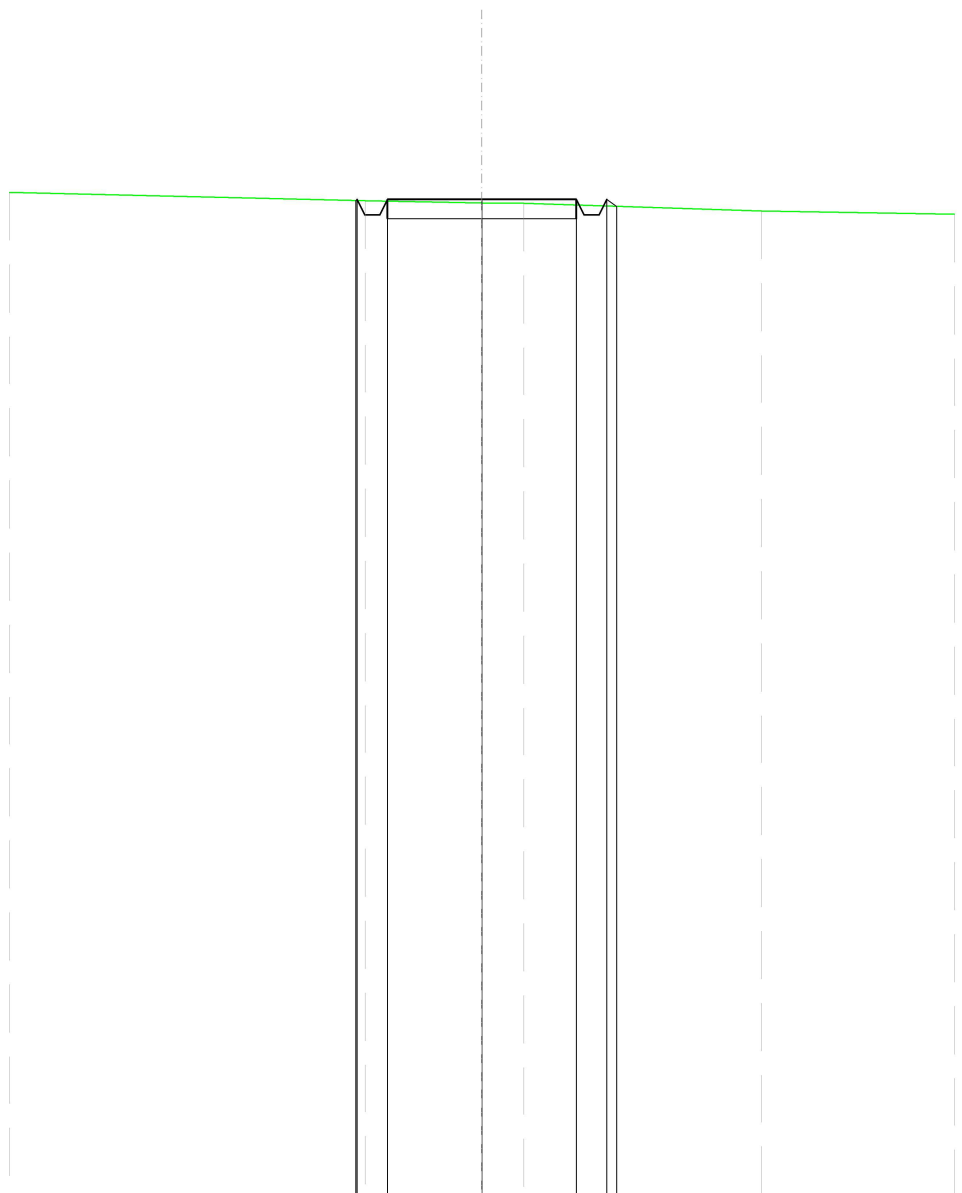
SCALA 1:200

QT.RIF. 40,000

QUOTE TERRENO	66,78	66,74	66,70	66,68
DIST.PARZIALI TERRENO	3,93	5,25	3,78	
QUOTE PROGETTO		66,75 66,70 66,30 66,70	66,70	66,70 66,30 66,70 66,65
DIST. PARZIALI PROGETTO		9,02		

SCAVI E BONIFICHE	
FOSSO	0,340 m <sup>2</sup>
SOVRASTRUTTURA STRADALE	
CASSONETTO	5,000 m
MANUFATTI	
SCAVO PER PIATTAFORMA	2,067 m <sup>2</sup>
RILEVATO PER SCARPATE	0,037 m <sup>2</sup>
AREA DI SCAVO	6,409 m

SEZIONE N.: 2  
 QT. PROGETTO: 66,365  
 DIST.PROG.: 25,000  
 DIST.PREC.: 25,000  
 DIST.SUCC.: 25,000



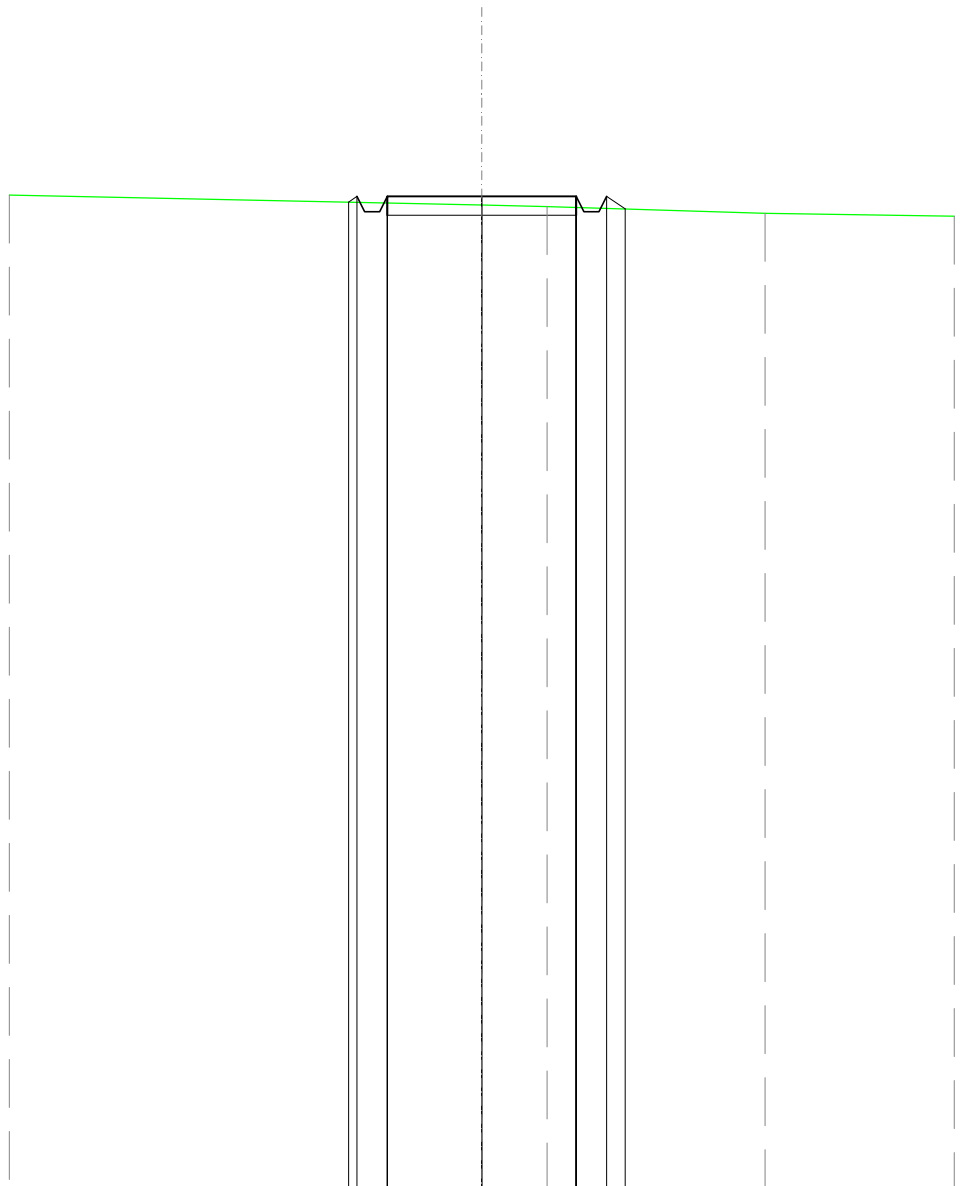
SCALA 1:200

QT.RIF. 40,000

QUOTE TERRENO	66,33	66,28	66,26	66,06
DIST.PARZIALI TERRENO		3,09	1,11	6,28
QUOTE PROGETTO	66,34 66,36 65,96 66,36	66,36	66,36 65,96 65,96 66,19	
DIST. PARZIALI PROGETTO		5,00		

<b>SCAVI E BONIFICHE</b>	
FOSSO	0,167 m <sup>2</sup>
<b>SOVRASTRUTTURA STRADALE</b>	
CASSONETTO	5,000 m
<b>MANUFATTI</b>	
SCAVO PER PIATTAFORMA	1,368 m <sup>2</sup>
RILEVATO PER SCARPATE	0,154 m <sup>2</sup>
AREA DI SCAVO	6,135 m

SEZIONE N.: 3  
 QT. PROGETTO: 66,255  
 DIST.PROG.: 50,000  
 DIST.PREC.: 25,000  
 DIST.SUCC.: 25,000



SCALA 1:200

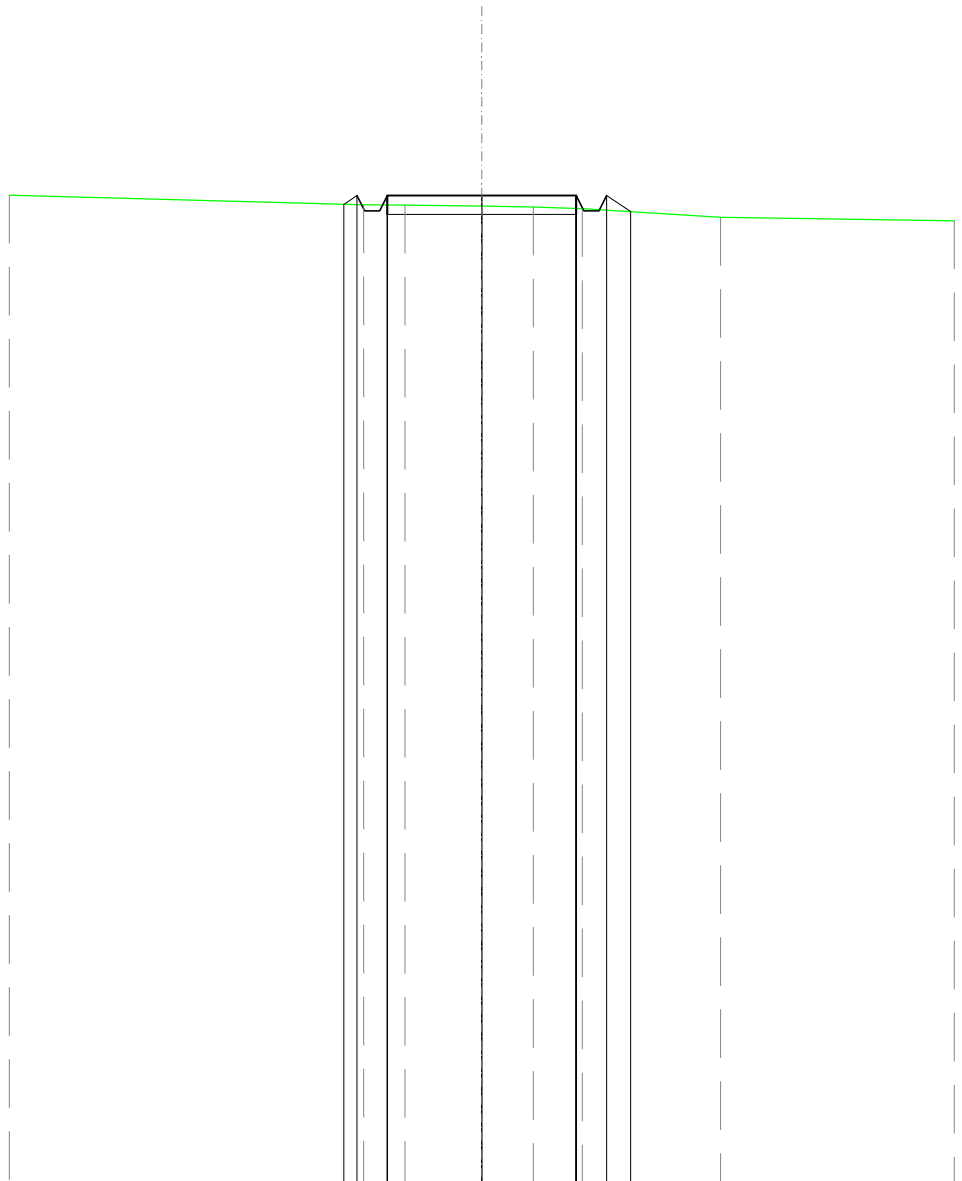
QT.RIF. 40,000

QUOTE TERRENO		66,03	65,99	65,81
DIST.PARZIALI TERRENO		1,73	5,77	
QUOTE PROGETTO	66,10 66,25 65,85 66,25	66,25	66,25 65,85 66,25 65,93	
DIST. PARZIALI PROGETTO		5,00	0,49	



<b>SCAVI E BONIFICHE</b>	
FOSSO	0,091 m <sup>2</sup>
<b>SOVRASTRUTTURA STRADALE</b>	
CASSONETTO	5,000 m
<b>MANUFATTI</b>	
SCAVO PER PIATTAFORMA	1,087 m <sup>2</sup>
RILEVATO PER SCARPATE	0,258 m <sup>2</sup>
AREA DI SCAVO	5,997 m

SEZIONE N.: 4  
 QT. PROGETTO: 66,145  
 DIST.PROG.: 75,000  
 DIST.PREC.: 25,000  
 DIST.SUCC.: 25,000



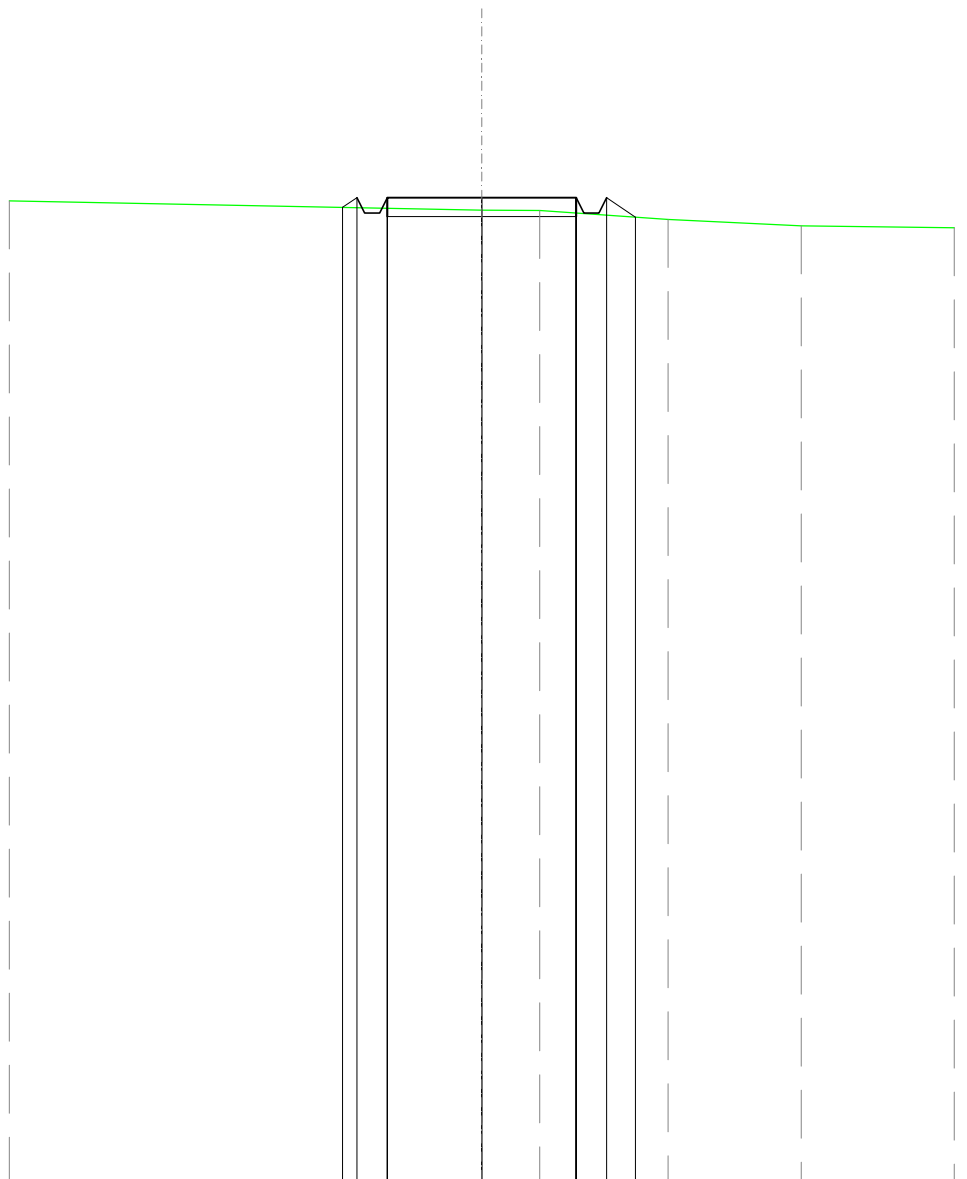
SCALA 1:200

QT.RIF. 40,000

QUOTE TERRENO			65,90	65,90	65,86	65,84	65,80		65,57
DIST.PARZIALI TERRENO			1,10	2,03	1,37	1,29	3,66		
QUOTE PROGETTO			65,91	66,15	66,75	66,15	66,15	66,75	66,15
DIST. PARZIALI PROGETTO					5,00			0,83	

<b>SCAVI E BONIFICHE</b>	
FOSSO	0,060 m <sup>2</sup>
<b>SOVRASTRUTTURA STRADALE</b>	
CASSONETTO	5,000 m
<b>MANUFATTI</b>	
SCAVO PER PIATTAFORMA	0,871 m <sup>2</sup>
RILEVATO PER SCARPATE	0,369 m <sup>2</sup>
AREA DI SCAVO	5,529 m

SEZIONE N.: 5  
 QT. PROGETTO: 66,036  
 DIST.PROG.: 100,000  
 DIST.PREC.: 25,000  
 DIST.SUCC.: 25,000



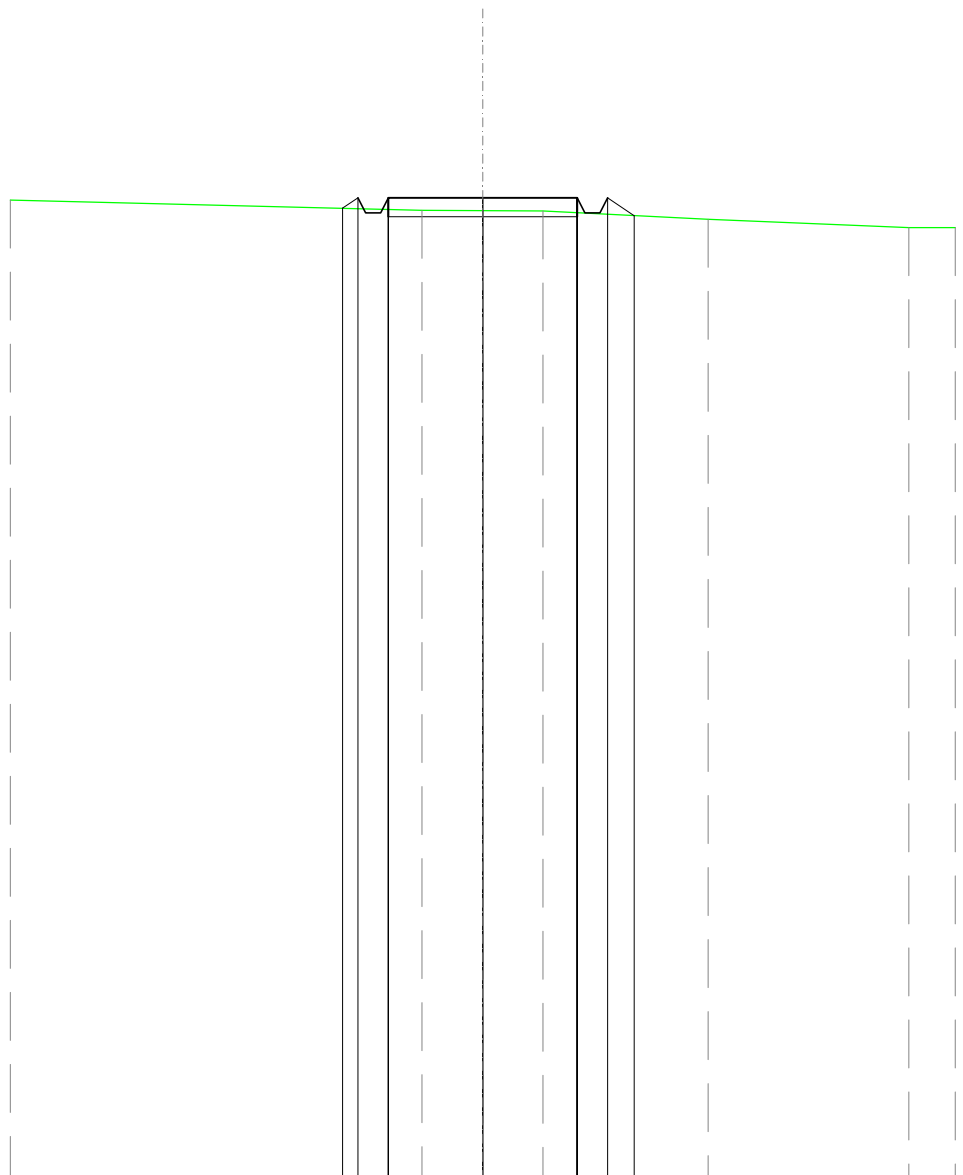
SCALA 1:200

QT.RIF. 40,000

QUOTE TERRENO		65,71	65,70	65,47	65,29
DIST.PARZIALI TERRENO		1,53	3,40	3,52	
QUOTE PROGETTO		66,04	66,04	66,04	66,52
DIST. PARZIALI PROGETTO		5,00	0,77		

<b>SCAVI E BONIFICHE</b>	
FOSSO	0,049 m <sup>2</sup>
<b>SOVRASTRUTTURA STRADALE</b>	
CASSONETTO	5,000 m
<b>MANUFATTI</b>	
SCAVO PER PIATTAFORMA	0,806 m <sup>2</sup>
RILEVATO PER SCARPATE	0,346 m <sup>2</sup>
AREA DI SCAVO	5,507 m

SEZIONE N.: 6  
 QT. PROGETTO: 65,926  
 DIST.PROG.: 125,000  
 DIST.PREC.: 25,000  
 DIST.SUCC.: 25,000



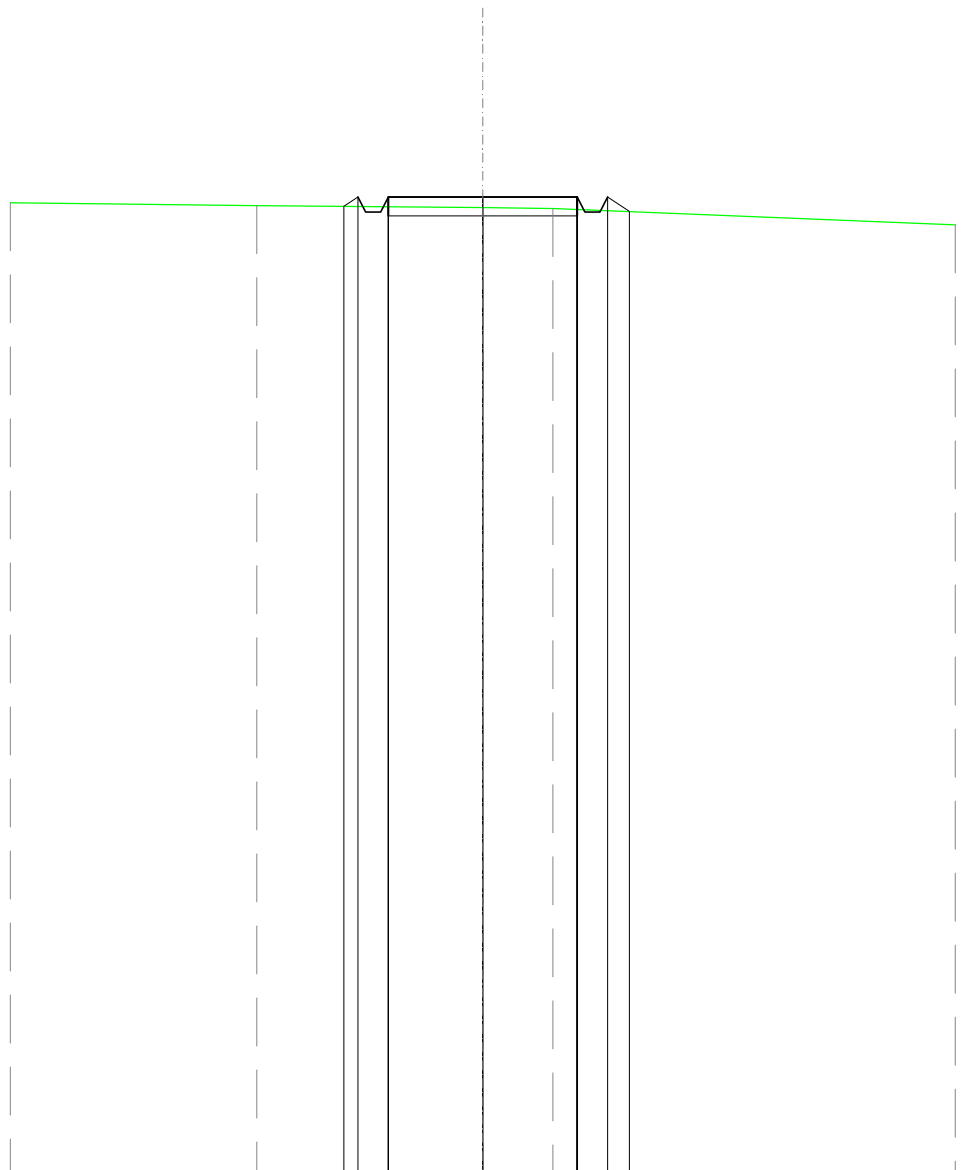
SCALA 1:200

QT.RIF. 40,000

QUOTE TERRENO		65,60	65,59	65,58		65,36		65,14
DIST.PARZIALI TERRENO			1,61	1,59		4,37		5,31
QUOTE PROGETTO		65,65 65,93 65,53 65,93	65,93		65,93 65,53 65,93 65,46			
DIST. PARZIALI PROGETTO			5,00		0,71			

<b>SCAVI E BONIFICHE</b>	
FOSSO	0,093 m <sup>2</sup>
<b>SOVRASTRUTTURA STRADALE</b>	
CASSONETTO	5,000 m
<b>MANUFATTI</b>	
SCAVO PER PIATTAFORMA	1,096 m <sup>2</sup>
RILEVATO PER SCARPATE	0,241 m <sup>2</sup>
AREA DI SCAVO	6,002 m

SEZIONE N.: 7  
 QT. PROGETTO: 65,817  
 DIST.PROG.: 150,000  
 DIST.PREC.: 25,000  
 DIST.SUCC.: 25,000



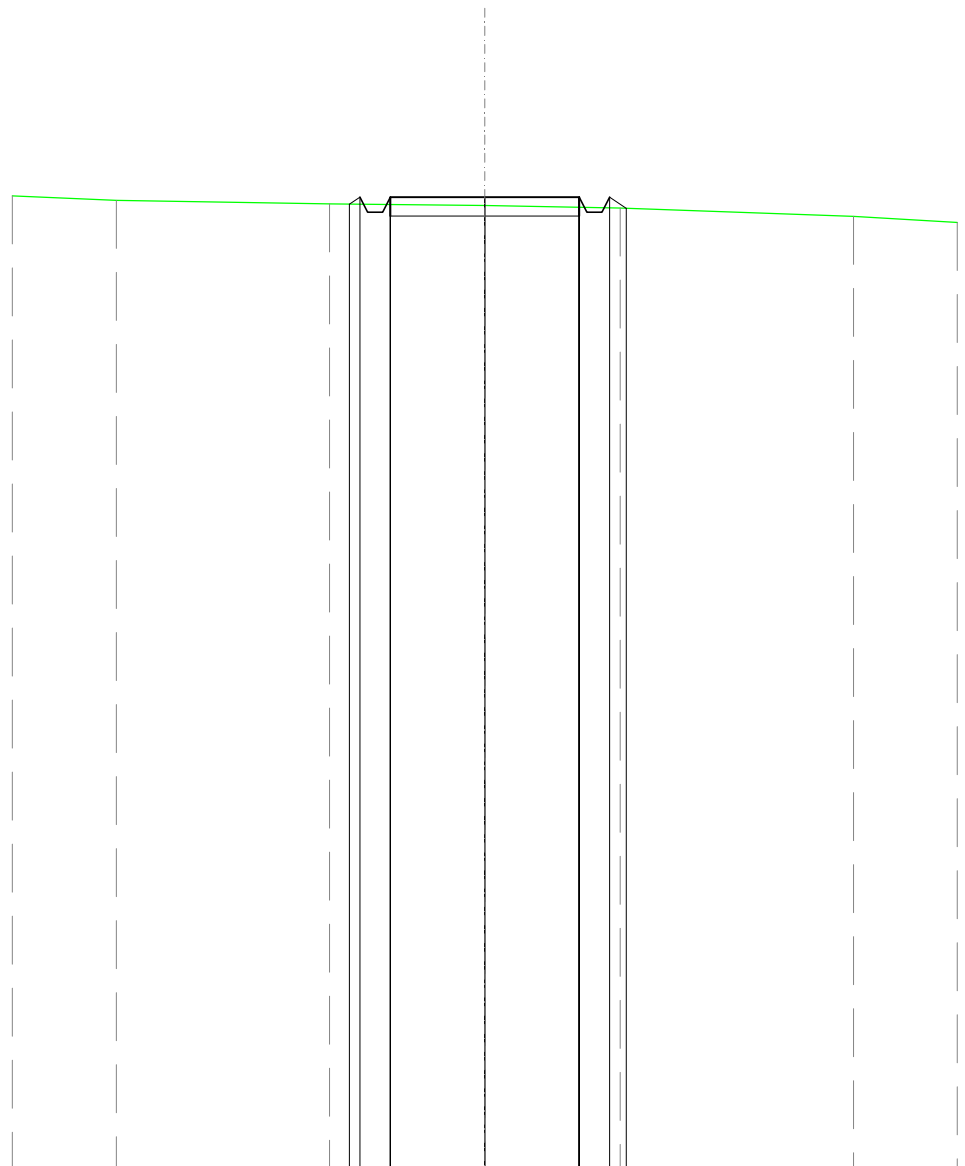
SCALA 1:200

QT.RIF. 40,000

QUOTE TERRENO	65,59	65,54	65,52
DIST.PARZIALI TERRENO	5,98	1,85	
QUOTE PROGETTO	65,57 65,82 65,42 65,42 65,82	65,82	65,82 65,42 65,82 65,43
DIST. PARZIALI PROGETTO		5,00	0,57

<b>SCAVI E BONIFICHE</b>	
FOSSO	0,164 m <sup>2</sup>
<b>SOVRASTRUTTURA STRADALE</b>	
CASSONETTO	5,000 m
<b>MANUFATTI</b>	
SCAVO PER PIATTAFORMA	1,384 m <sup>2</sup>
RILEVATO PER SCARPATE	0,143 m <sup>2</sup>
AREA DI SCAVO	6,135 m

SEZIONE N.: 8  
 QT. PROGETTO: 65,707  
 DIST.PROG.: 175,000  
 DIST.PREC.: 25,000  
 DIST.SUCC.: 25,000



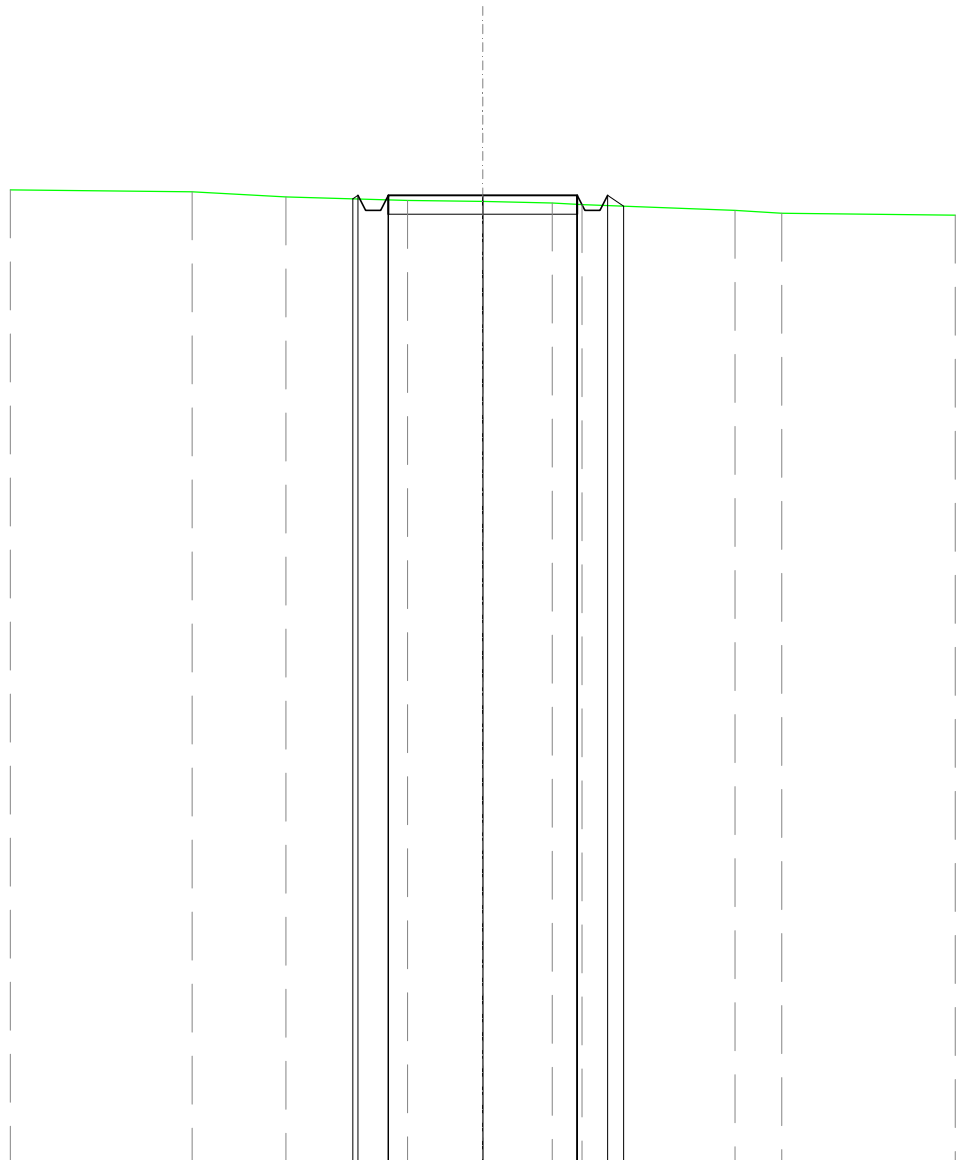
SCALA 1:200

QT.RIF. 40,000

QUOTE TERRENO	65,62	65,53	65,49	65,42	65,20
DIST.PARZIALI TERRENO	5,64	4,11	3,58	6,17	
QUOTE PROGETTO		65,52 65,71 65,31 65,71	65,71	65,71 65,31 65,71 65,41	
DIST. PARZIALI PROGETTO		5,00			

<b>SCAVI E BONIFICHE</b>	
FOSSO	0,232 m <sup>2</sup>
<b>SOVRASTRUTTURA STRADALE</b>	
CASSONETTO	5,000 m
<b>MANUFATTI</b>	
SCAVO PER PIATTAFORMA	1,674 m <sup>2</sup>
RILEVATO PER SCARPATE	0,100 m <sup>2</sup>
AREA DI SCAVO	6,244 m

SEZIONE N.: 9  
 QT. PROGETTO: 65,597  
 DIST.PROG.: 200,000  
 DIST.PREC.: 25,000  
 DIST.SUCC.: 25,000



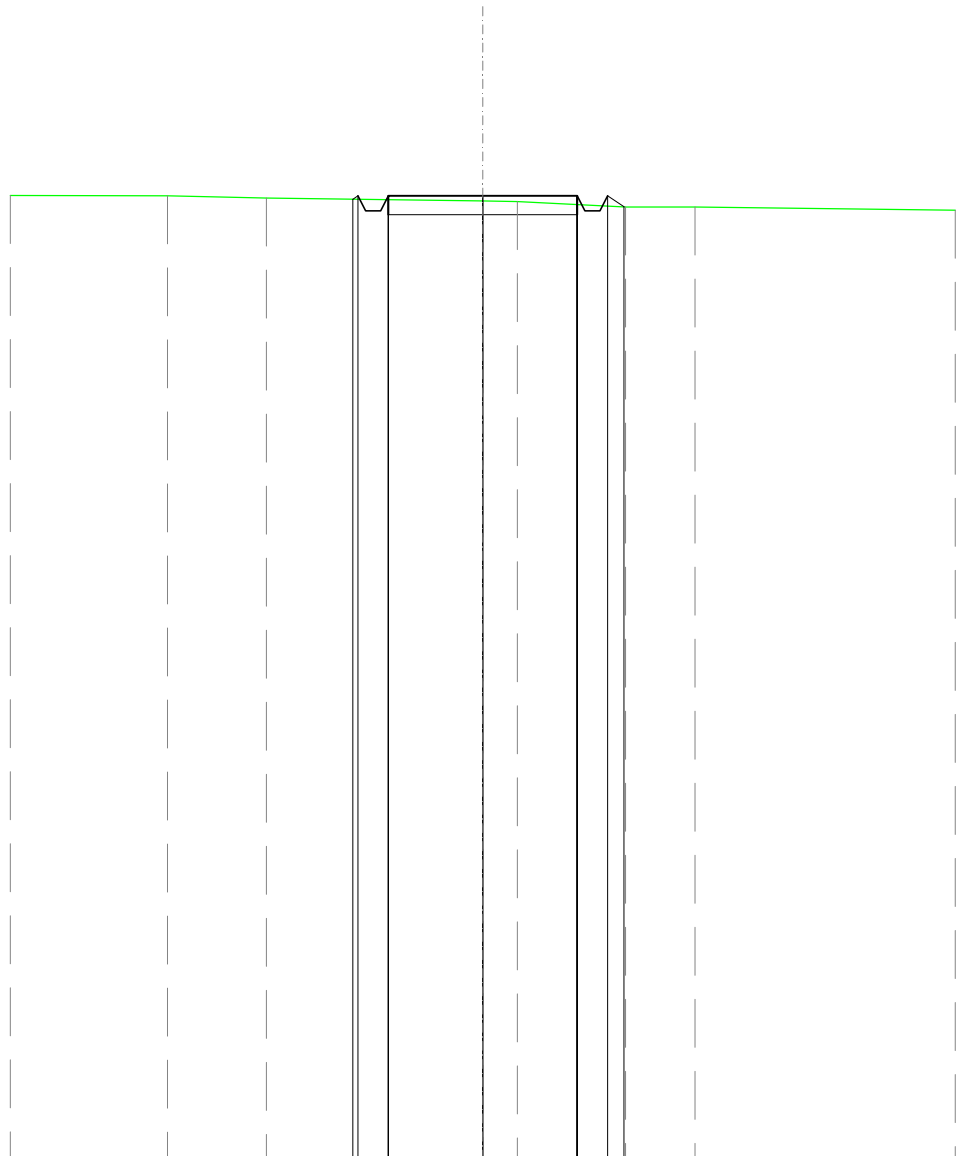
SCALA 1:200

QT.RIF. 40,000

QUOTE TERRENO	65,69	65,56	65,47	65,44	65,40	65,36	65,20	65,12
DIST.PARZIALI TERRENO	2,48	3,21	1,99	1,84	0,79	4,04	1,24	
QUOTE PROGETTO		65,51	65,60	65,20	65,60	65,20	65,60	65,31
DIST. PARZIALI PROGETTO				5,00				

<b>SCAVI E BONIFICHE</b>	
FOSSO	0,238 m <sup>2</sup>
<b>SOVRASTRUTTURA STRADALE</b>	
CASSONETTO	5,000 m
<b>MANUFATTI</b>	
SCAVO PER PIATTAFORMA	1,771 m <sup>2</sup>
RILEVATO PER SCARPATE	0,101 m <sup>2</sup>
AREA DI SCAVO	6,253 m

SEZIONE N.: 10  
 QT. PROGETTO: 65,480  
 DIST.PROG.: 225,000  
 DIST.PREC.: 25,000  
 DIST.SUCC.: 25,000



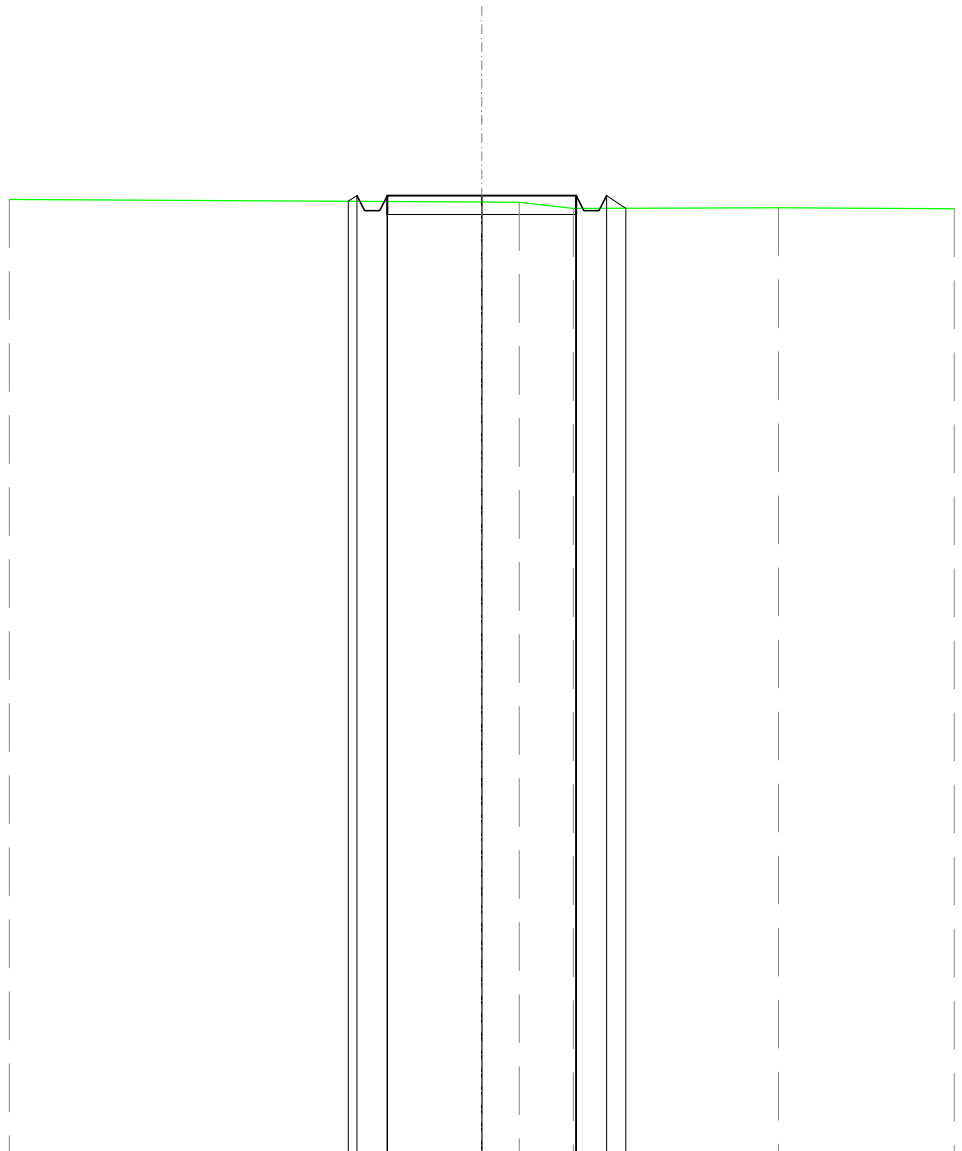
SCALA 1:200

QT.RIF. 40,000

QUOTE TERRENO	65,48	65,42		65,34	65,33	65,19	65,18
DIST.PARZIALI TERRENO	2,61	5,73	0,91	2,86	1,84		
QUOTE PROGETTO			65,39 65,48 65,08 65,48	65,48		65,48 65,08 65,48 65,19	
DIST. PARZIALI PROGETTO				5,00			

<b>SCAVI E BONIFICHE</b>	
FOSSO	0,153 m <sup>2</sup>
<b>SOVRASTRUTTURA STRADALE</b>	
CASSONETTO	5,000 m
<b>MANUFATTI</b>	
SCAVO PER PIATTAFORMA	1,517 m <sup>2</sup>
RILEVATO PER SCARPATE	0,175 m <sup>2</sup>
AREA DI SCAVO	6,102 m

SEZIONE N.: 11  
 QT. PROGETTO: 65,356  
 DIST.PROG.: 250,000  
 DIST.PREC.: 25,000  
 DIST.SUCC.: 25,000



SCALA 1:200

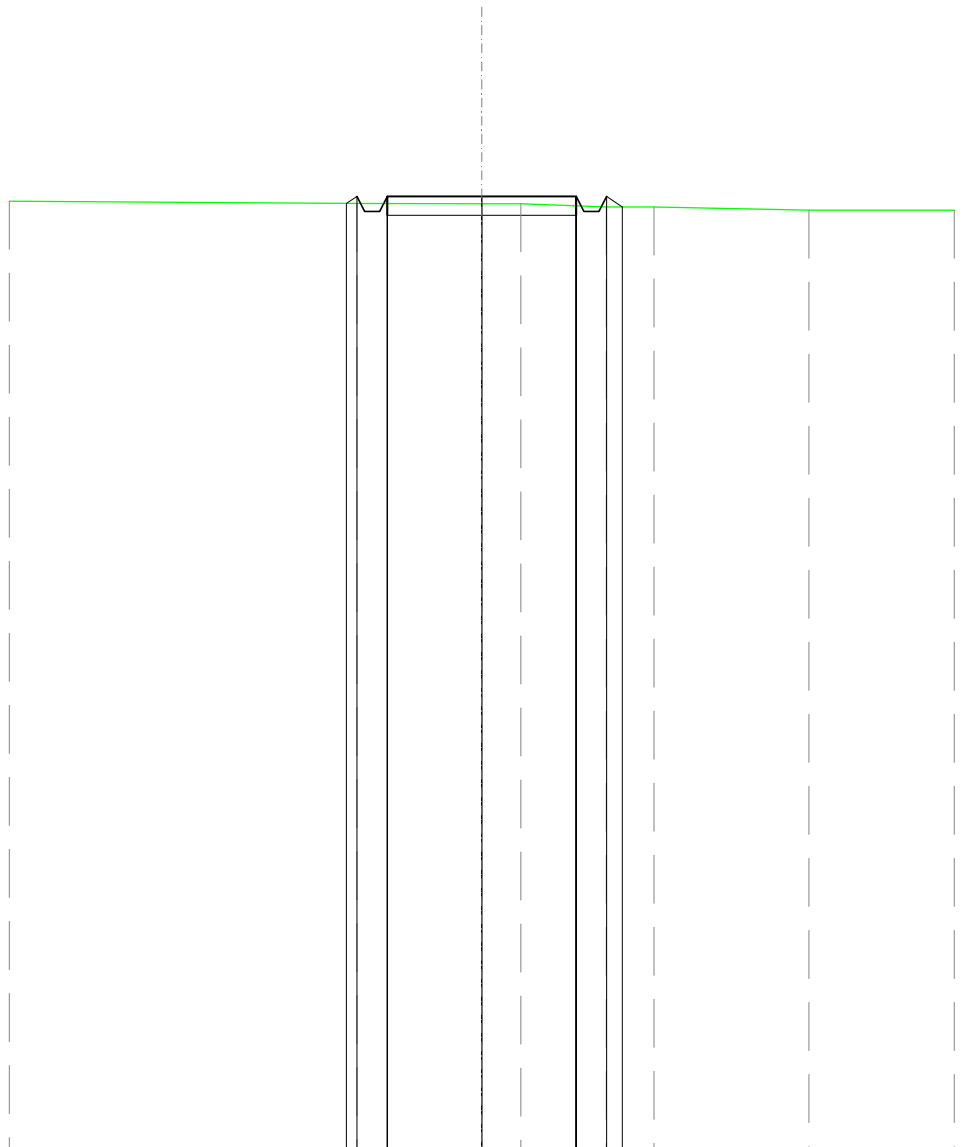
QT.RIF. 40,000

QUOTE TERRENO			65,19	65,18	65,01		65,03
DIST.PARZIALI TERRENO			0,99	1,43		5,43	
QUOTE PROGETTO	65,20	65,36	64,96	65,36	65,36	64,96	65,36
DIST. PARZIALI PROGETTO			5,00			0,51	



<b>SCAVI E BONIFICHE</b>	
FOSSO	0,170 m <sup>2</sup>
<b>SOVRASTRUTTURA STRADALE</b>	
CASSONETTO	5,000 m
<b>MANUFATTI</b>	
SCAVO PER PIATTAFORMA	1,486 m <sup>2</sup>
RILEVATO PER SCARPATE	0,138 m <sup>2</sup>
AREA DI SCAVO	6,146 m

SEZIONE N.: 12  
 QT. PROGETTO: 65,225  
 DIST.PROG.: 275,000  
 DIST.PREC.: 25,000  
 DIST.SUCC.: 25,000



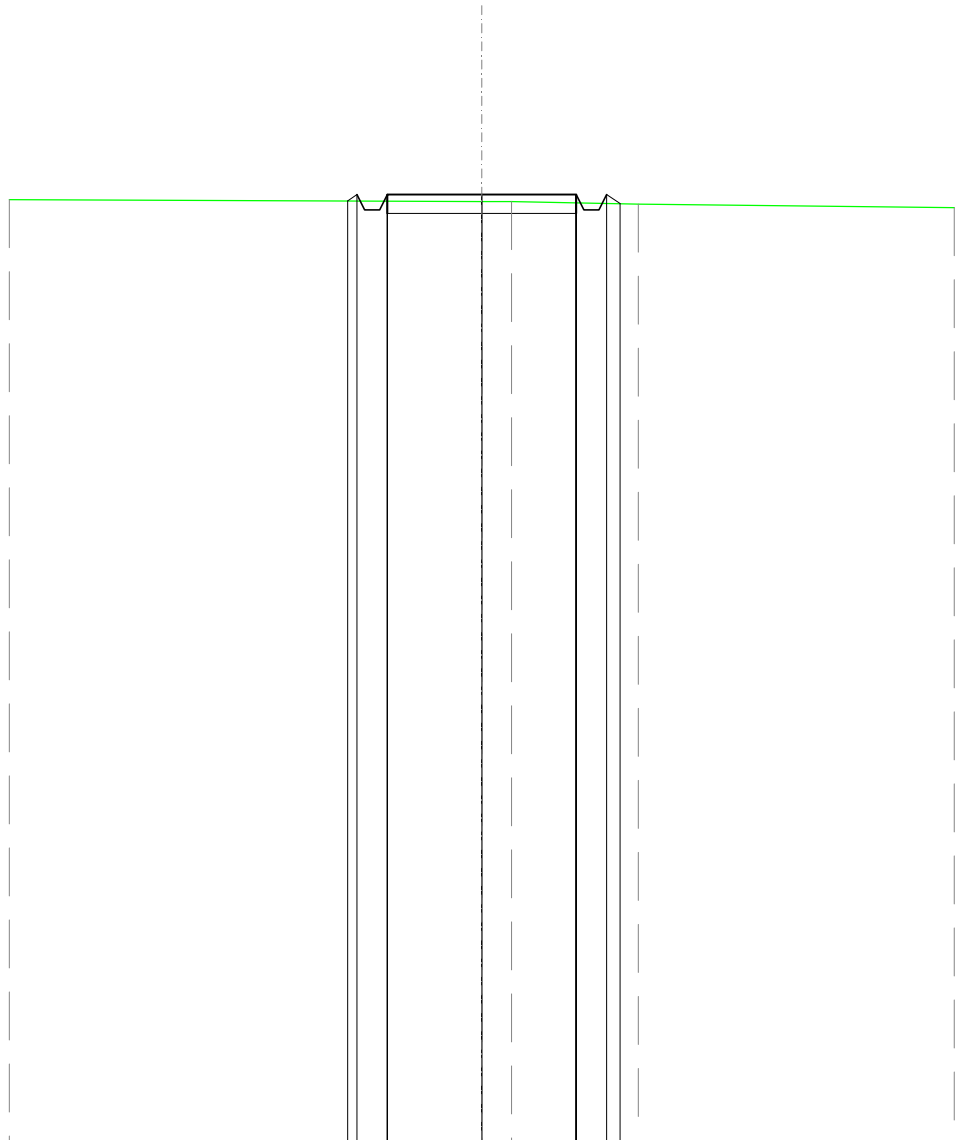
SCALA 1:200

QT.RIF. 40,000

QUOTE TERRENO	65,04	65,03	65,03	64,95	64,95	64,86
DIST.PARZIALI TERRENO	3,30	1,03	2,27	1,28	4,10	
QUOTE PROGETTO	65,04 65,23 64,83 65,23	65,23	65,23	64,83 64,83 65,23 64,95		
DIST. PARZIALI PROGETTO	5,00					

<b>SCAVI E BONIFICHE</b>	
FOSSO	0,206 m <sup>2</sup>
<b>SOVRASTRUTTURA STRADALE</b>	
CASSONETTO	5,000 m
<b>MANUFATTI</b>	
SCAVO PER PIATTAFORMA	1,578 m <sup>2</sup>
RILEVATO PER SCARPATE	0,101 m <sup>2</sup>
AREA DI SCAVO	6,208 m

SEZIONE N.: 13  
 QT. PROGETTO: 65,087  
 DIST.PROG.: 300,000  
 DIST.PREC.: 25,000  
 DIST.SUCC.: 25,000



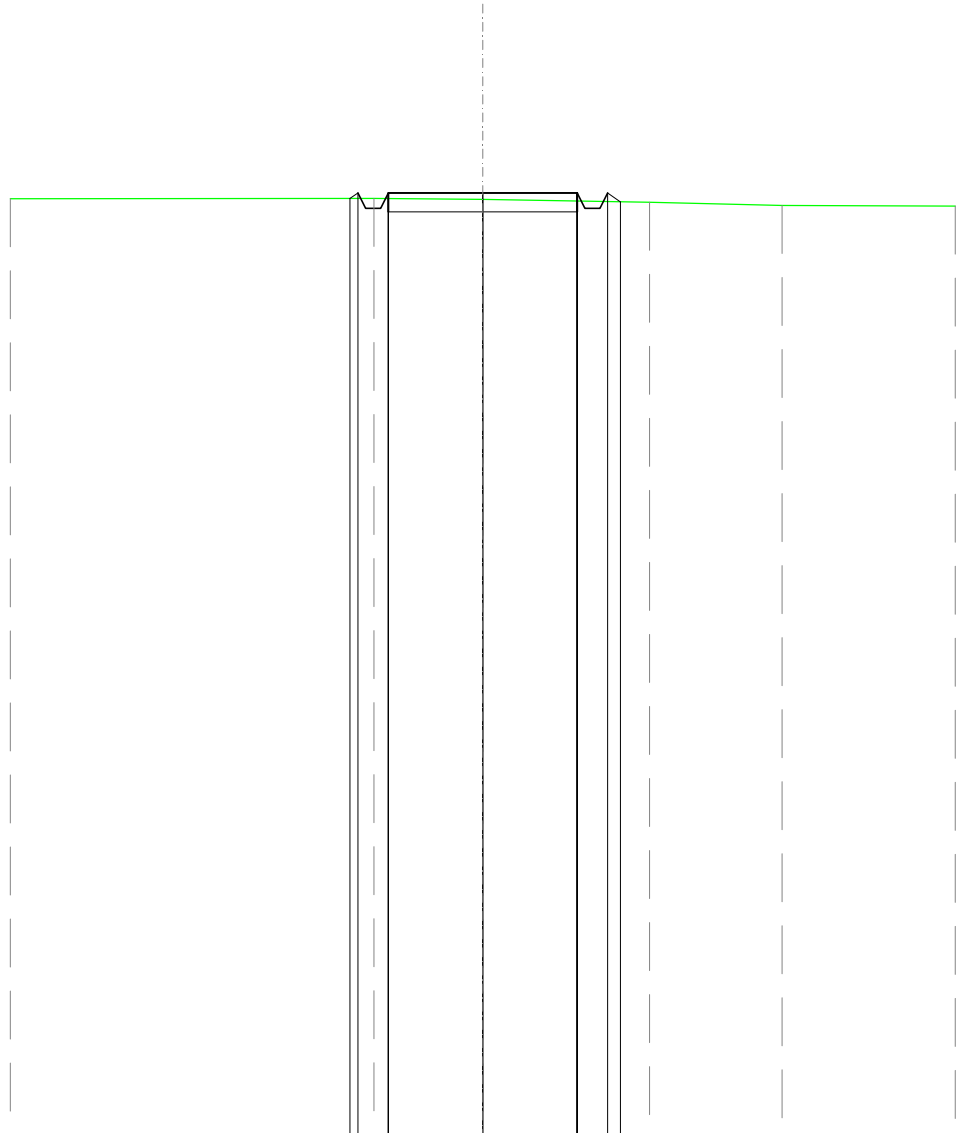
SCALA 1:200

QT.RIF. 40,000

QUOTE TERRENO		64,91	64,91	64,84
DIST.PARZIALI TERRENO		0,79	3,35	
QUOTE PROGETTO	64,92	65,09	64,69	65,09
DIST. PARZIALI PROGETTO		5,00		

<b>SCAVI E BONIFICHE</b>	
FOSSO	0,224 m <sup>2</sup>
<b>SOVRASTRUTTURA STRADALE</b>	
CASSONETTO	5,000 m
<b>MANUFATTI</b>	
SCAVO PER PIATTAFORMA	1,631 m <sup>2</sup>
RILEVATO PER SCARPATE	0,089 m <sup>2</sup>
AREA DI SCAVO	6,237 m

SEZIONE N.: 14  
 QT. PROGETTO: 64,943  
 DIST.PROG.: 325,000  
 DIST.PREC.: 25,000  
 DIST.SUCC.: 25,000



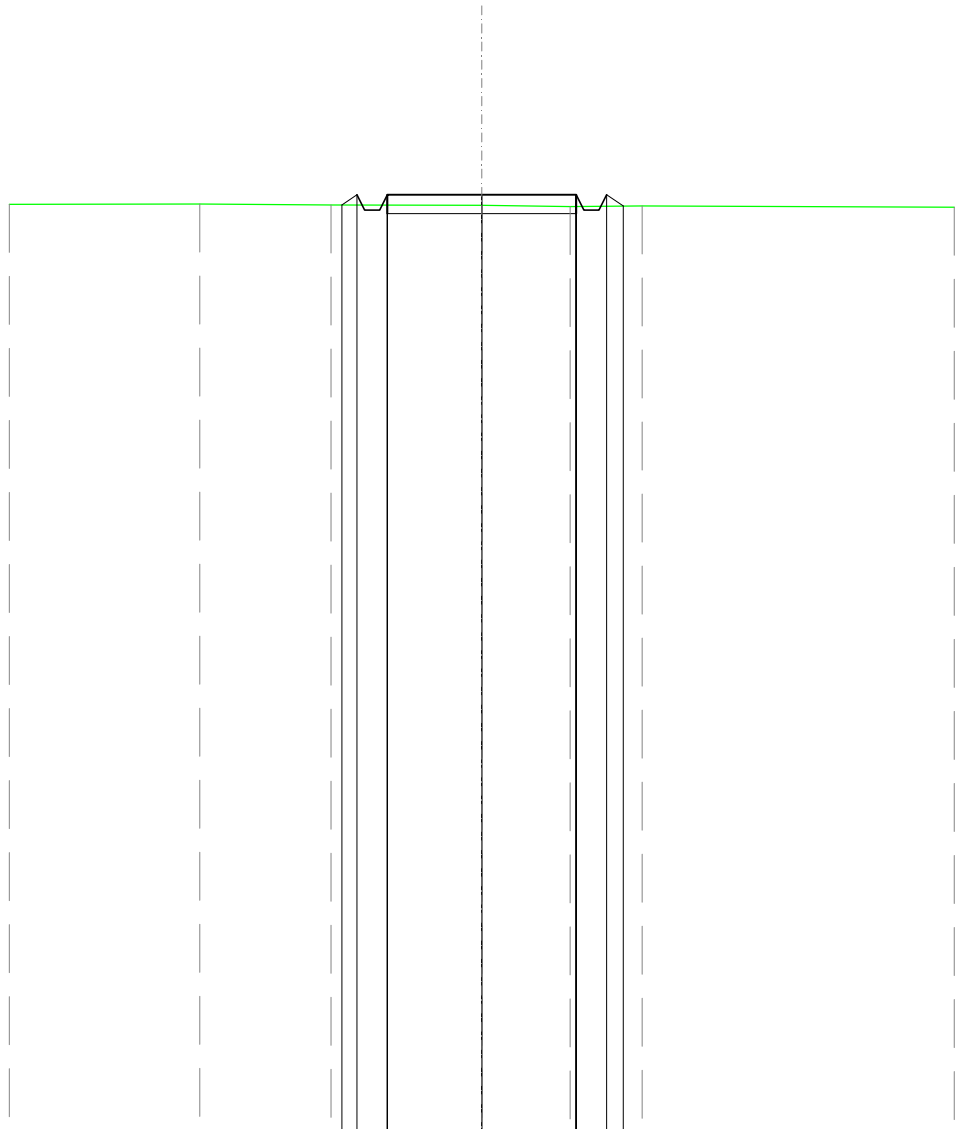
SCALA 1:200

QT.RIF. 40,000

QUOTE TERRENO	64,80	64,77	64,70	64,62
DIST.PARZIALI TERRENO		2,88	4,41	3,50
QUOTE PROGETTO	64,94 64,94 64,94 64,94	64,94	64,94 64,94 64,94 64,71	
DIST. PARZIALI PROGETTO		5,00		

<b>SCAVI E BONIFICHE</b>	
FOSSO	0,103 m <sup>2</sup>
<b>SOVRASTRUTTURA STRADALE</b>	
CASSONETTO	5,000 m
<b>MANUFATTI</b>	
SCAVO PER PIATTAFORMA	1,082 m <sup>2</sup>
RILEVATO PER SCARPATE	0,204 m <sup>2</sup>
AREA DI SCAVO	6,026 m

SEZIONE N.: 15  
 QT. PROGETTO: 64,791  
 DIST.PROG.: 350,000  
 DIST.PREC.: 25,000  
 DIST.SUCC.: 25,000



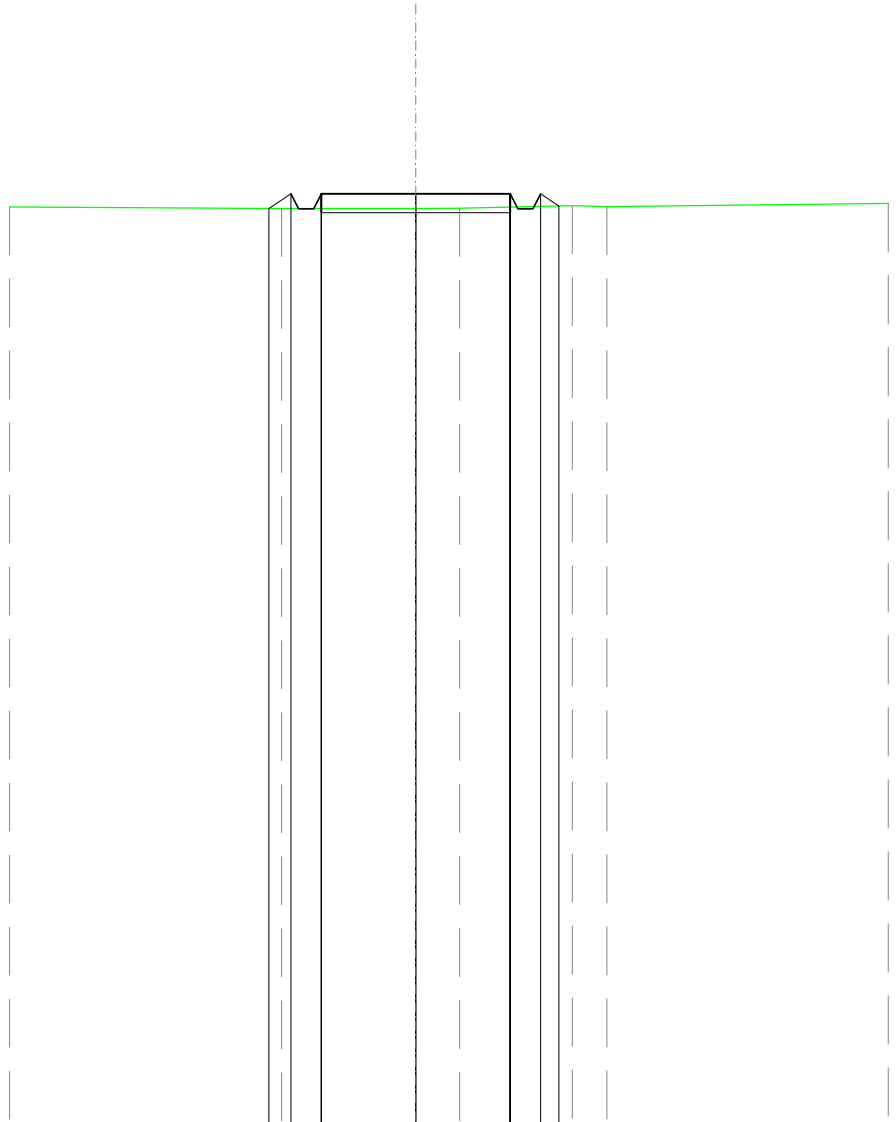
SCALA 1:200

QT.RIF. 40,000

QUOTE TERRENO	64,54	64,52	64,52	64,48	64,50
DIST.PARZIALI TERRENO	3,47	3,98	2,34	1,90	
QUOTE PROGETTO		64,52 64,79 64,39 64,79	64,79	64,79 64,39 64,39 64,79	64,50
DIST. PARZIALI PROGETTO			5,00		

SCAVI E BONIFICHE	
FOSSO	0,027 m <sup>2</sup>
SOVRASTRUTTURA STRADALE	
CASSONETTO	5,000 m
MANUFATTI	
SCAVO PER PIATTAFORMA	0,584 m <sup>2</sup>
RILEVATO PER SCARPATE	0,333 m <sup>2</sup>
AREA DI SCAVO	5,863 m

SEZIONE N.: 16  
 QT. PROGETTO: 64,632  
 DIST.PROG.: 375,000  
 DIST.PREC.: 25,000  
 DIST.SUCC.: 25,000



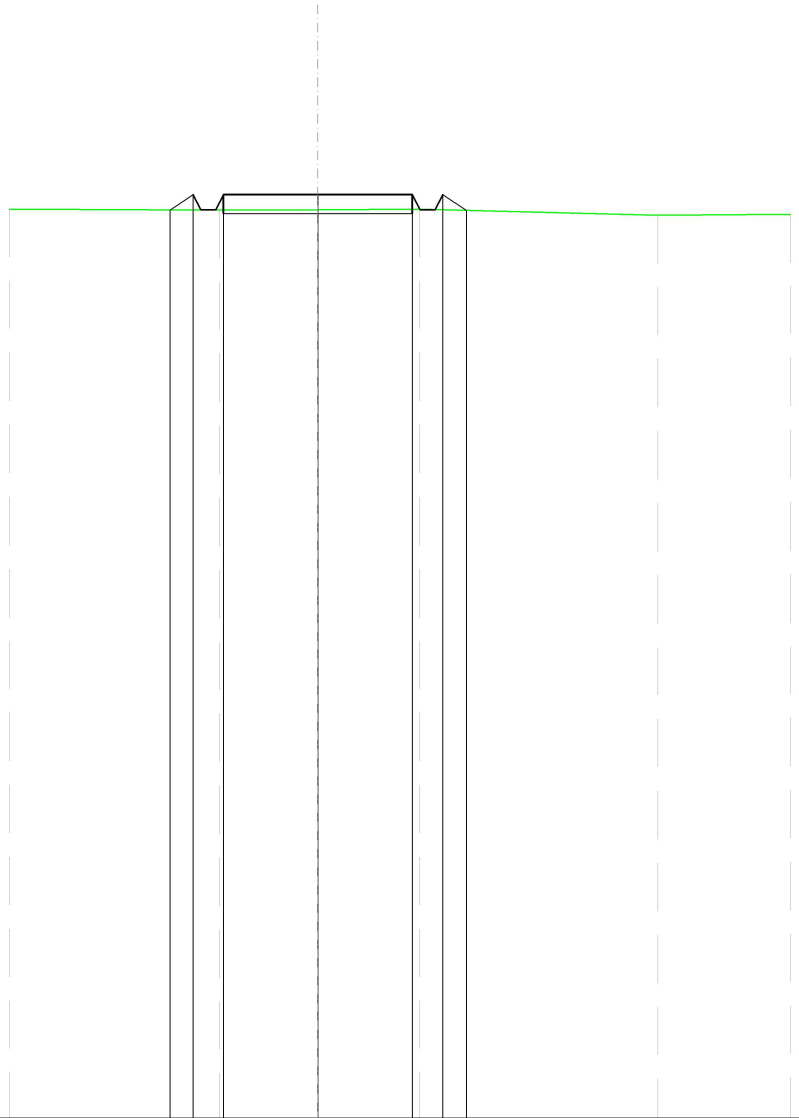
SCALA 1:200

QT.RIF. 40,000

QUOTE TERRENO	64,28	64,24	64,25	64,25	64,32	64,29
DIST.PARZIALI TERRENO		7,19	3,55	1,16	2,98	0,92
QUOTE PROGETTO		64,24 64,63 64,23 64,63	64,63	64,63	64,23 64,23 64,63 64,31	
DIST. PARZIALI PROGETTO		0,59	5,00	0,49		

SCAVI E BONIFICHE	
FOSSO	0,003 m <sup>2</sup>
SOVRASTRUTTURA STRADALE	
CASSONETTO	5,000 m
MANUFATTI	
SCAVO PER PIATTAFORMA	0,493 m <sup>2</sup>
RILEVATO PER SCARPATE	0,417 m <sup>2</sup>
AREA DI SCAVO	5,409 m

SEZIONE N.: 17  
 QT. PROGETTO: 64,467  
 DIST.PROG.: 400,000  
 DIST.PREC.: 25,000  
 DIST.SUCC.: 25,000



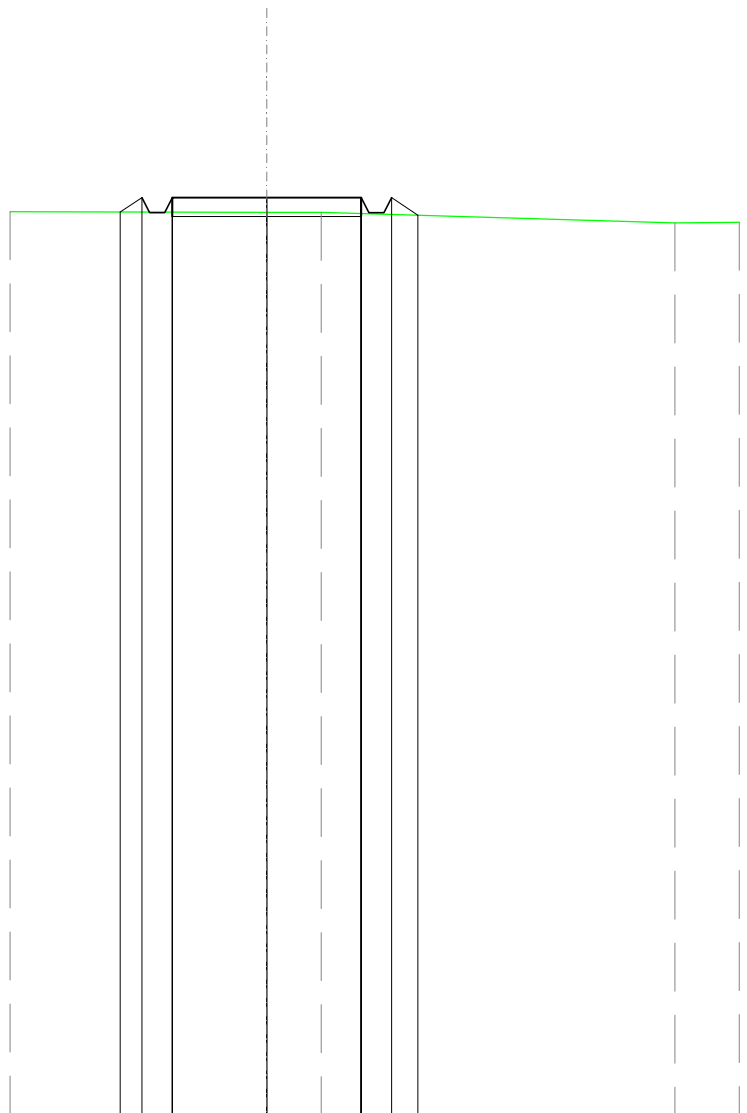
SCALA 1:200

QT.RIF. 40,000

QUOTE TERRENO	64,09	64,05	64,06	64,08	63,92
DIST.PARZIALI TERRENO	5,55	2,61	2,69	6,30	
QUOTE PROGETTO		64,06 64,47 64,07 64,47	64,47	64,47 64,07 64,47 64,05	
DIST. PARZIALI PROGETTO		0,61 0,63 0,63	5,00	0,63	

<b>SCAVI E BONIFICHE</b>	
FOSSO	0,006 m <sup>2</sup>
<b>SOVRASTRUTTURA STRADALE</b>	
CASSONETTO	5,000 m
<b>MANUFATTI</b>	
SCAVO PER PIATTAFORMA	0,537 m <sup>2</sup>
RILEVATO PER SCARPATE	0,444 m <sup>2</sup>
AREA DI SCAVO	5,414 m

SEZIONE N.: 18  
 QT. PROGETTO: 64,295  
 DIST.PROG.: 425,000  
 DIST.PREC.: 25,000  
 DIST.SUCC.: 25,000



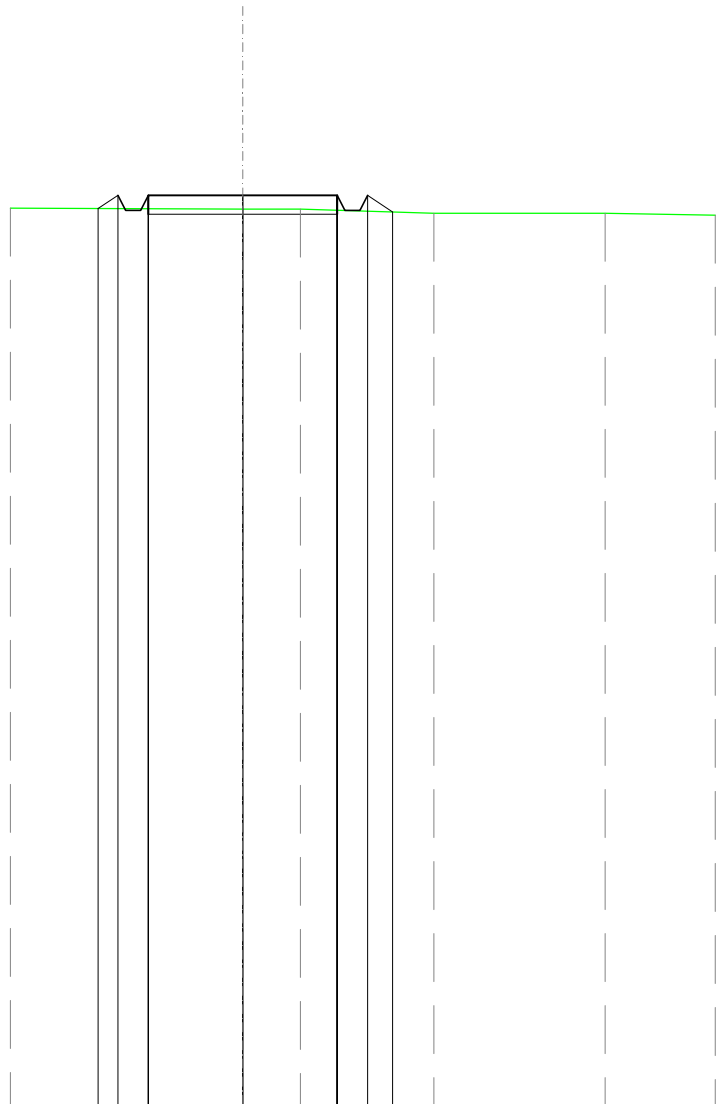
SCALA 1:200

QT.RIF. 40,000

QUOTE TERRENO	63,92	63,90	63,91	63,63
DIST.PARZIALI TERRENO	6,79	1,44	9,36	
QUOTE PROGETTO	63,91 64,29 63,89 63,89 64,29	64,29	64,29 63,89 63,89 64,29 63,63	
DIST. PARZIALI PROGETTO	0,57	5,00	0,70	

<b>SCAVI E BONIFICHE</b>	
FOSSO	0,020 m <sup>2</sup>
<b>SOVRASTRUTTURA STRADALE</b>	
CASSONETTO	5,000 m
<b>MANUFATTI</b>	
SCAVO PER PIATTAFORMA	0,679 m <sup>2</sup>
RILEVATO PER SCARPATE	0,381 m <sup>2</sup>
AREA DI SCAVO	5,448 m

SEZIONE N.: 19  
 QT. PROGETTO: 64,115  
 DIST.PROG.: 450,000  
 DIST.PREC.: 25,000  
 DIST.SUCC.: 25,000



SCALA 1:200

QT.RIF. 40,000

QUOTE TERRENO	63,77	63,75	63,75	63,64	63,65
DIST.PARZIALI TERRENO	6,15	1,52	3,53	4,53	
QUOTE PROGETTO	63,77 64,12 63,72 63,72 64,12	64,12	64,12 63,72 63,72 64,12 63,67		
DIST. PARZIALI PROGETTO	0,52	5,00	0,66		



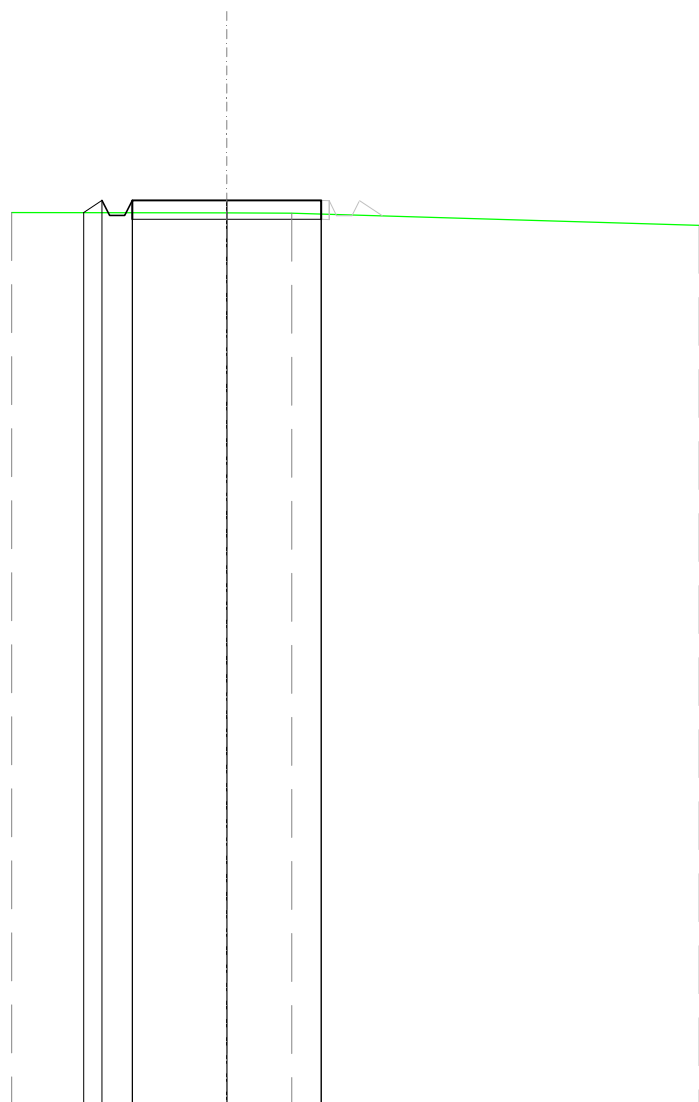
<b>SCAVI E BONIFICHE</b>	
FOSSO	0,032 m <sup>2</sup>
<b>SOVRASTRUTTURA STRADALE</b>	
CASSONETTO	5,000 m
<b>MANUFATTI</b>	
SCAVO PER PIATTAFORMA	0,833 m <sup>2</sup>
RILEVATO PER SCARPATE	0,132 m <sup>2</sup>
AREA DI SCAVO	5,474 m

SEZIONE N.: 20  
 QT. PROGETTO: 63,929  
 DIST.PROG.: 475,000  
 DIST.PREC.: 25,000  
 DIST.SUCC.: 25,000

SCALA 1:200

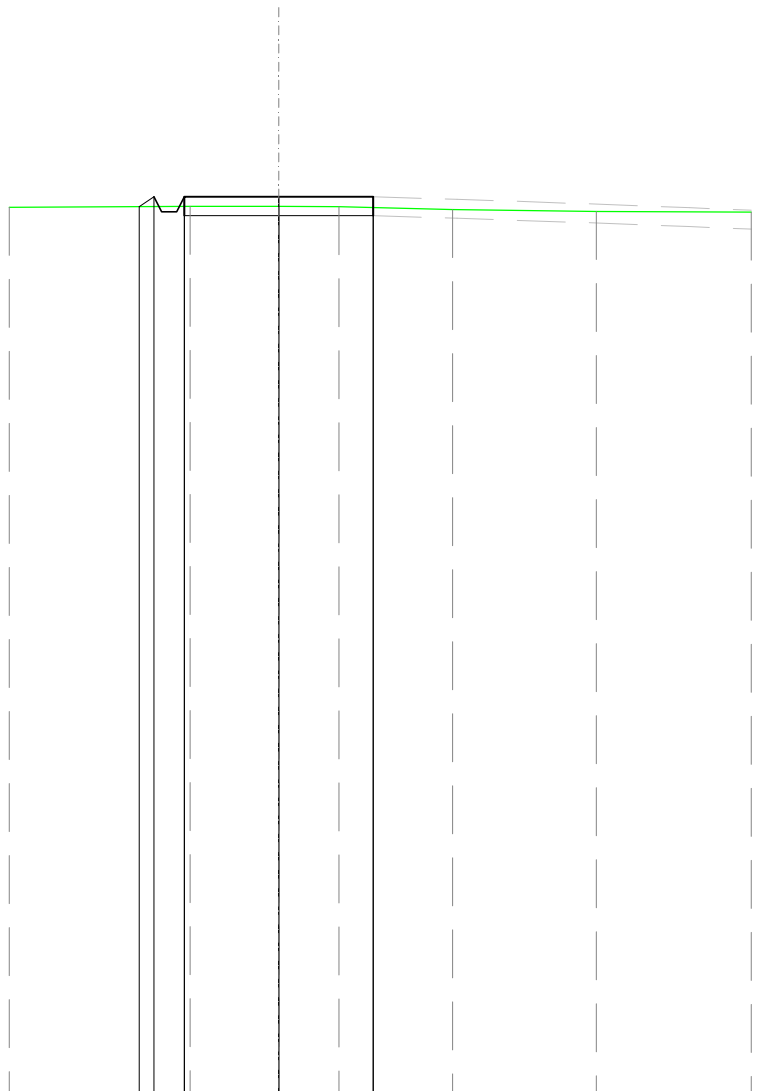
QT.RIF. 40,000

QUOTE TERRENO	63,61	63,60	63,59
DIST.PARZIALI TERRENO	5,69	1,72	
QUOTE PROGETTO	63,60 63,93 63,53 63,93	63,93	63,93
DIST. PARZIALI PROGETTO	0,49		



<b>SCAVI E BONIFICHE</b>	
FOSSO	0,068 m <sup>2</sup>
<b>SOVRASTRUTTURA STRADALE</b>	
CASSONETTO	5,000 m
<b>MANUFATTI</b>	
SCAVO PER PIATTAFORMA	1,207 m <sup>2</sup>
RILEVATO PER SCARPATE	0,083 m <sup>2</sup>
AREA DI SCAVO	5,544 m

SEZIONE N.: 21  
 QT. PROGETTO: 63,735  
 DIST.PROG.: 500,000  
 DIST.PREC.: 25,000  
 DIST.SUCC.: 25,000



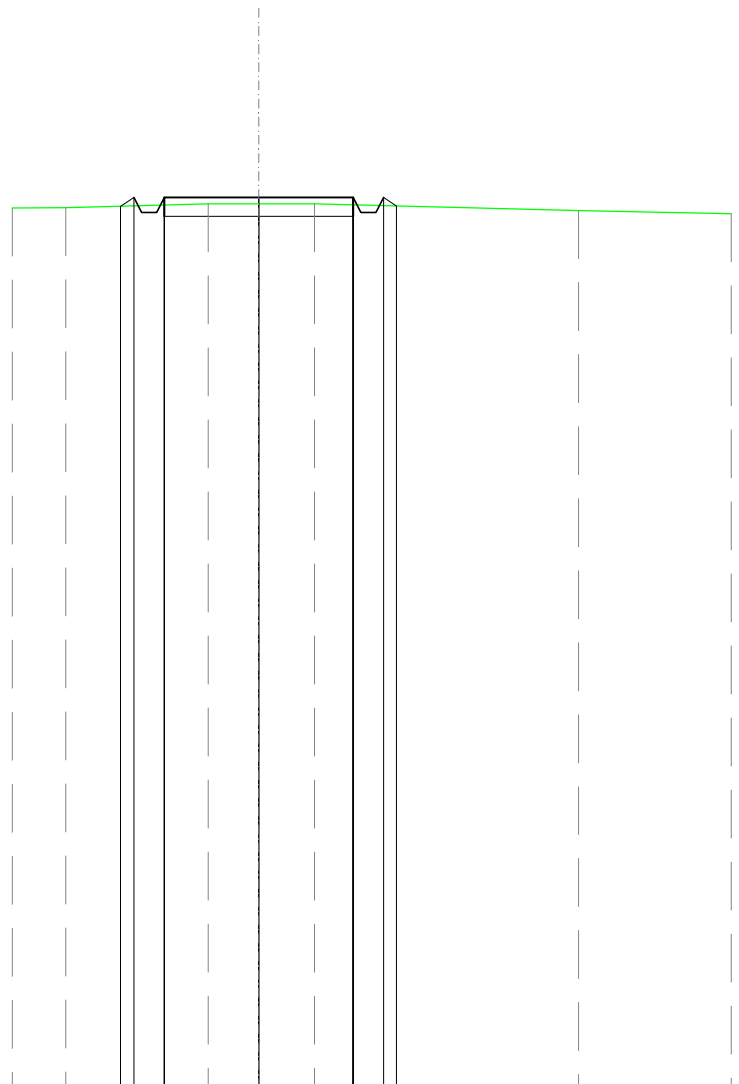
SCALA 1:200

QT.RIF. 40,000

QUOTE TERRENO	63,46	63,48	63,48	63,48	63,40	63,35
DIST.PARZIALI TERRENO	4,79	2,34	1,59	3,00	3,80	
QUOTE PROGETTO		63,48 63,74 63,34 63,34 63,74	63,74	63,74		
DIST. PARZIALI PROGETTO						

<b>SCAVI E BONIFICHE</b>	
FOSSO	0,184 m <sup>2</sup>
<b>SOVRASTRUTTURA STRADALE</b>	
CASSONETTO	5,000 m
<b>MANUFATTI</b>	
SCAVO PER PIATTAFORMA	1,594 m <sup>2</sup>
RILEVATO PER SCARPATE	0,124 m <sup>2</sup>
AREA DI SCAVO	6,173 m

SEZIONE N.: 22  
 QT. PROGETTO: 63,535  
 DIST.PROG.: 525,000  
 DIST.PREC.: 25,000  
 DIST.SUCC.: 25,000



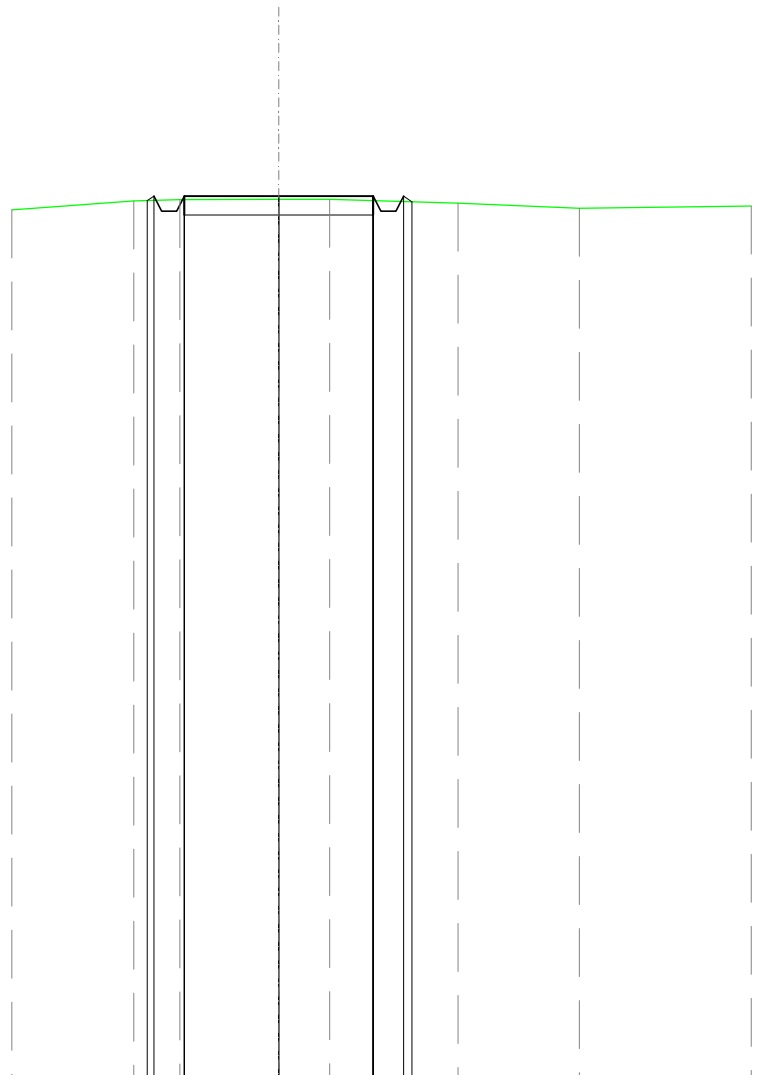
SCALA 1:200

QT.RIF. 40,000

QUOTE TERRENO	63,25	63,26	63,36	63,36	63,36	63,19
DIST.PARZIALI TERRENO	1,41	3,77	1,34	1,47	6,99	
QUOTE PROGETTO		63,30 63,54 63,14 63,54	63,54	63,54	63,54 63,14 63,54 63,51	
DIST. PARZIALI PROGETTO			5,00			

<b>SCAVI E BONIFICHE</b>	
FOSSO	0,307 m <sup>2</sup>
<b>SOVRASTRUTTURA STRADALE</b>	
CASSONETTO	5,000 m
<b>MANUFATTI</b>	
SCAVO PER PIATTAFORMA	2,037 m <sup>2</sup>
RILEVATO PER SCARPATE	0,040 m <sup>2</sup>
AREA DI SCAVO	6,366 m

SEZIONE N.: 23  
 QT. PROGETTO: 63,328  
 DIST.PROG.: 550,000  
 DIST.PREC.: 25,000  
 DIST.SUCC.: 25,000



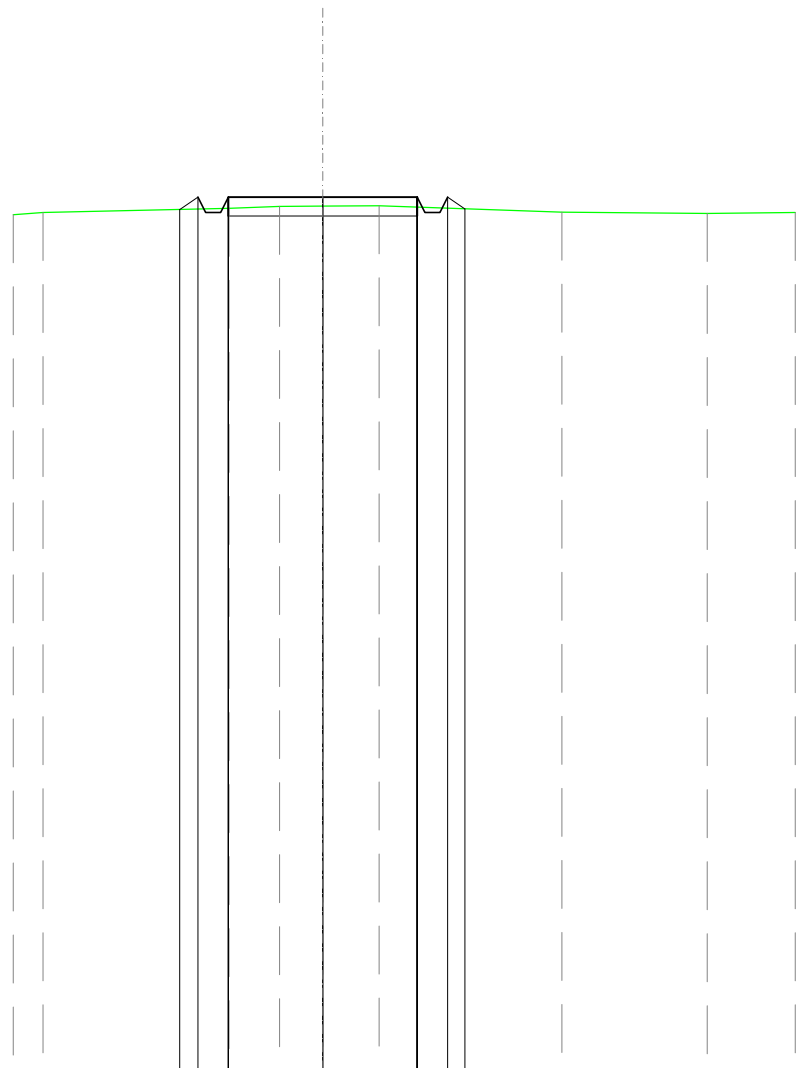
SCALA 1:200

QT.RIF. 40,000

QUOTE TERRENO	62,96	63,20	63,23	63,24	63,24	63,15	63,00
DIST.PARZIALI TERRENO	3,23	1,22	2,62	1,34	3,40	3,21	
QUOTE PROGETTO		63,21	63,33	62,93	63,33	63,33	62,93
DIST. PARZIALI PROGETTO				5,00			

<b>SCAVI E BONIFICHE</b>	
FOSSO	0,100 m <sup>2</sup>
<b>SOVRASTRUTTURA STRADALE</b>	
CASSONETTO	5,000 m
<b>MANUFATTI</b>	
SCAVO PER PIATTAFORMA	1,278 m <sup>2</sup>
RILEVATO PER SCARPATE	0,227 m <sup>2</sup>
AREA DI SCAVO	6,020 m

SEZIONE N.: 24  
 QT. PROGETTO: 63,114  
 DIST.PROG.: 575,000  
 DIST.PREC.: 25,000  
 DIST.SUCC.: 25,000



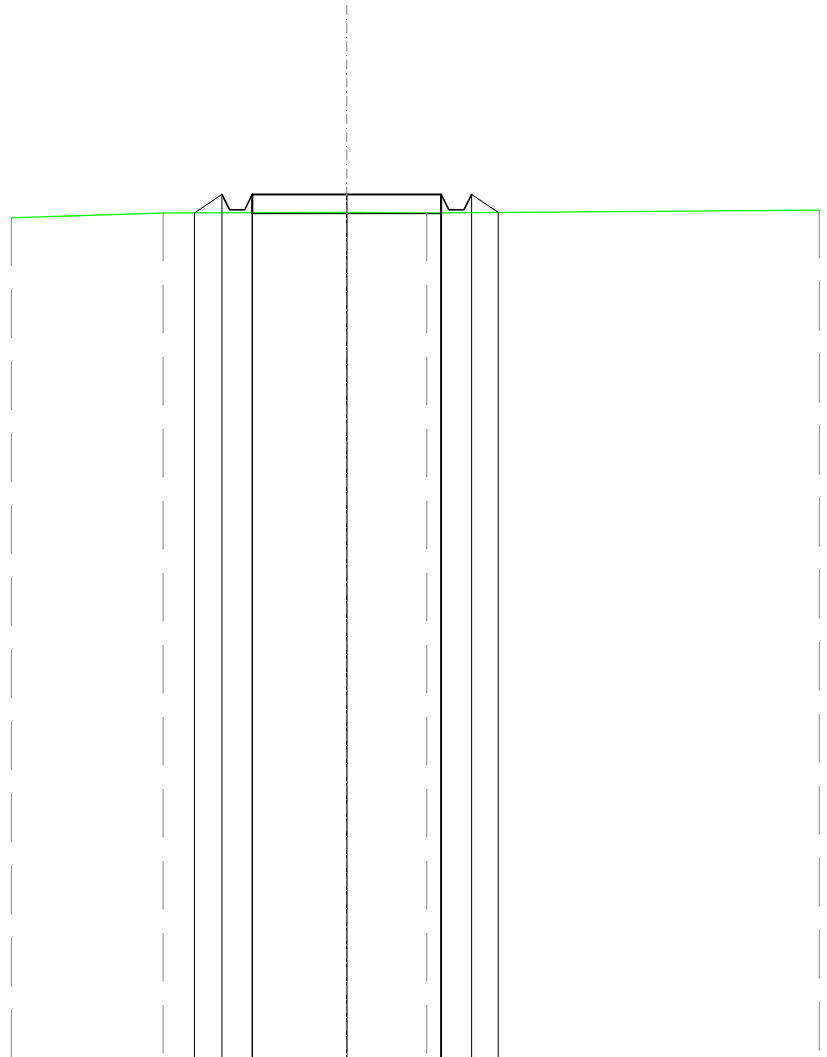
SCALA 1:200

QT.RIF. 40,000

QUOTE TERRENO	62,65	62,71	62,82	62,88	62,88	62,88	62,72	62,68
DIST.PARZIALI TERRENO	0,79	4,91	1,34	1,14	1,49	4,83	3,84	
QUOTE PROGETTO			62,79	63,11	62,71	63,11	62,71	63,11
DIST. PARZIALI PROGETTO				5,00				

<b>SOVRASTRUTTURA STRADALE</b>	
CASSONETTO	5,000 m
<b>MANUFATTI</b>	
SCAVO PER PIATTAFORMA	0,118 m <sup>2</sup>
RILEVATO PER SCARPATE	0,632 m <sup>2</sup>
AREA DI SCAVO	5,000 m

SEZIONE N.: 25  
 QT. PROGETTO: 62,893  
 DIST.PROG.: 600,000  
 DIST.PREC.: 25,000  
 DIST.SUCC.: 25,000



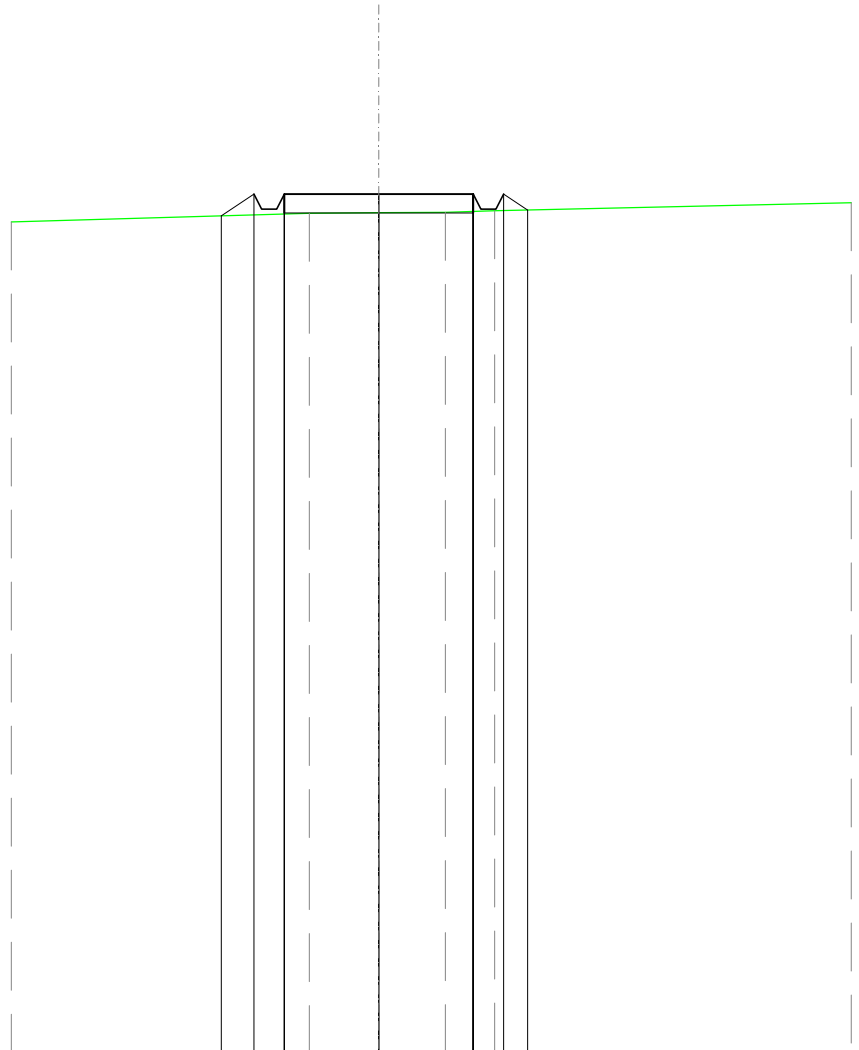
SCALA 1:200

QT.RIF. 40,000

QUOTE TERRENO	62,28	62,41	62,42	62,41
DIST.PARZIALI TERRENO	4,01	4,86	2,12	
QUOTE PROGETTO		62,41 62,89 62,49 62,89	62,89	62,89 62,49 62,89 62,42
DIST. PARZIALI PROGETTO		0,73	5,00	0,71

<b>RILEVATI</b>	
RILEVATO	0,023 m <sup>2</sup>
<b>SOVRASTRUTTURA STRADALE</b>	
CASSONETTO	5,000 m
<b>MANUFATTI</b>	
SCAVO PER PIATTAFORMA	0,041 m <sup>2</sup>
RILEVATO PER SCARPATE	0,693 m <sup>2</sup>
AREA DI SCAVO	3,107 m

SEZIONE N.: 26  
 QT. PROGETTO: 62,670  
 DIST.PROG.: 625,000  
 DIST.PREC.: 25,000  
 DIST.SUCC.: 25,000



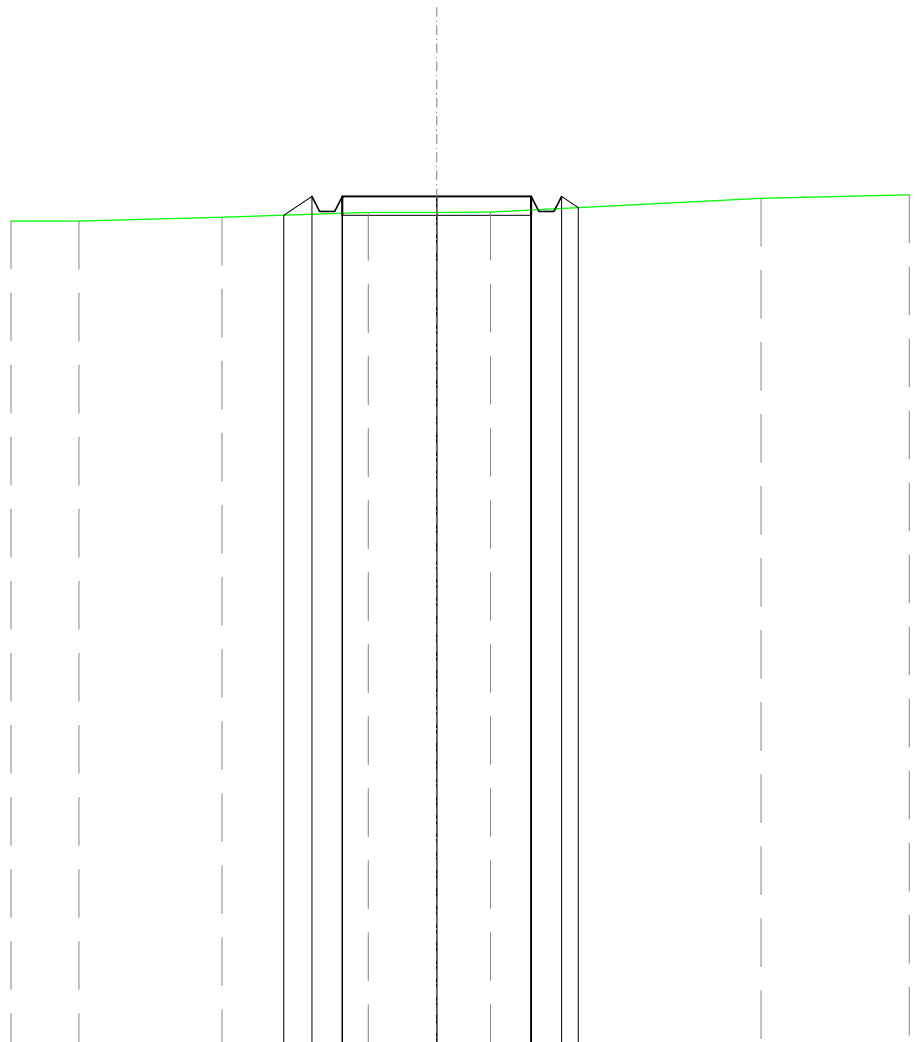
SCALA 1:200

QT.RIF. 40,000

QUOTE TERRENO	61,93	62,16	62,18	62,19	62,23
DIST.PARZIALI TERRENO	7,88	1,84	1,76	1,31	
QUOTE PROGETTO		62,09 62,67 62,27 62,67	62,67	62,67	62,67 62,27 62,67 62,25
DIST. PARZIALI PROGETTO		0,87	5,00	0,83	

<b>SCAVI E BONIFICHE</b>	
FOSSO	0,026 m <sup>2</sup>
<b>SOVRASTRUTTURA STRADALE</b>	
CASSONETTO	5,000 m
<b>MANUFATTI</b>	
SCAVO PER PIATTAFORMA	0,424 m <sup>2</sup>
RILEVATO PER SCARPATE	0,432 m <sup>2</sup>
AREA DI SCAVO	5,460 m

SEZIONE N.: 27  
 QT. PROGETTO: 62,447  
 DIST.PROG.: 650,000  
 DIST.PREC.: 25,000  
 DIST.SUCC.: 25,000



SCALA 1:200

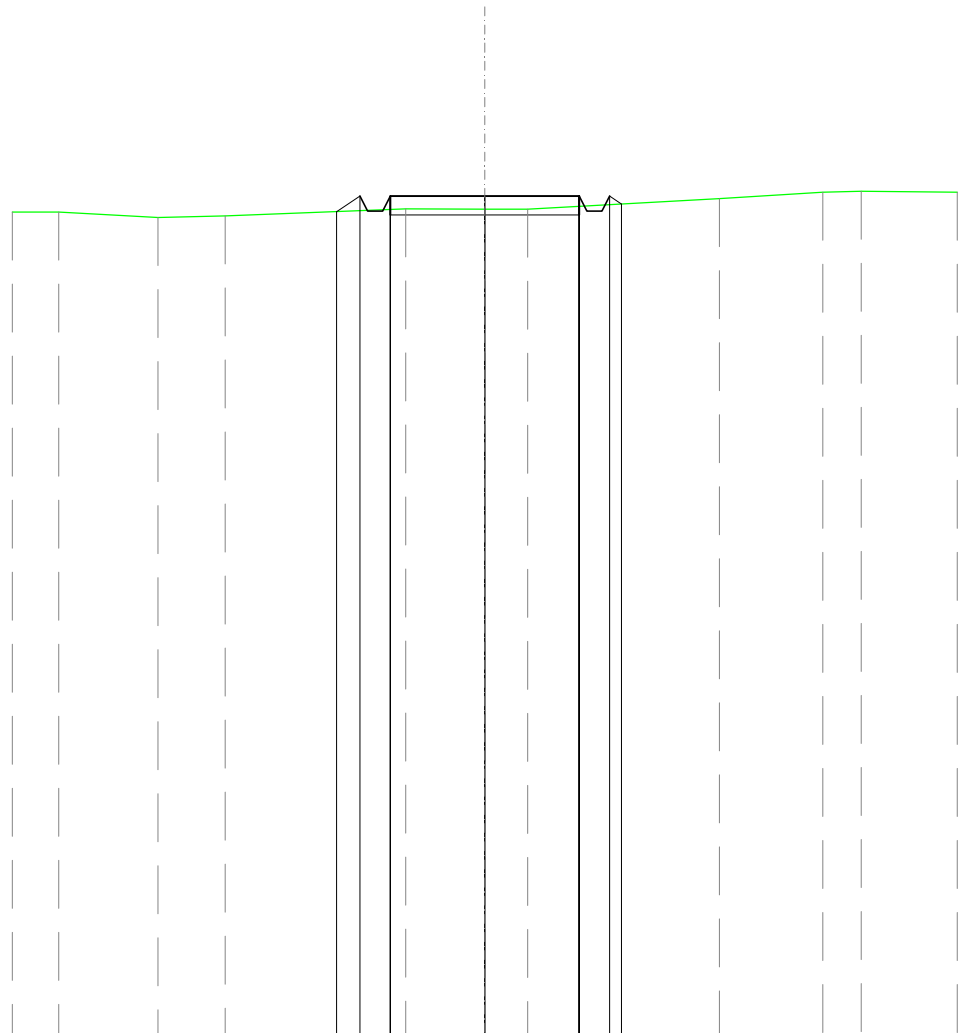
QT.RIF. 40,000

QUOTE TERRENO	61,80	61,80	61,90	62,02	62,03	62,03	62,40
DIST.PARZIALI TERRENO	1,80	3,79	3,87	1,81	1,42	7,16	
QUOTE PROGETTO				61,95	62,45	62,05	62,45
DIST. PARZIALI PROGETTO				0,74	5,00		



<b>SCAVI E BONIFICHE</b>	
FOSSO	0,080 m <sup>2</sup>
<b>SOVRASTRUTTURA STRADALE</b>	
CASSONETTO	5,000 m
<b>MANUFATTI</b>	
SCAVO PER PIATTAFORMA	0,805 m <sup>2</sup>
RILEVATO PER SCARPATE	0,261 m <sup>2</sup>
AREA DI SCAVO	5,972 m

SEZIONE N.: 28  
 QT. PROGETTO: 62,224  
 DIST.PROG.: 675,000  
 DIST.PREC.: 25,000  
 DIST.SUCC.: 25,000



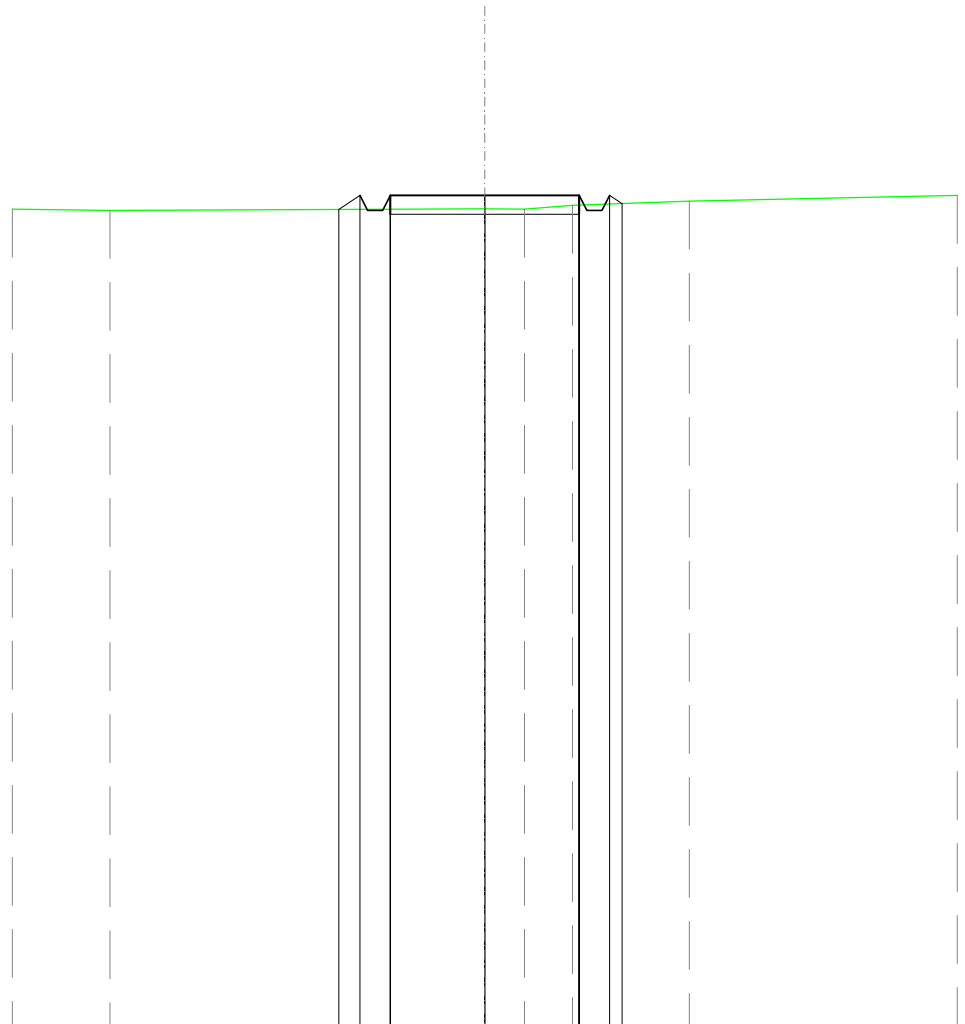
SCALA 1:200

QT.RIF. 40,000

QUOTE TERRENO	61,80	61,65	61,70		61,88	61,87	61,87		62,15	62,32	62,34		
DIST.PARZIALI TERRENO		2,63	1,78	4,78		2,09	1,13	5,08		2,73	1,01		
QUOTE PROGETTO					61,81	62,22	61,82	61,82	62,22	61,82	61,82	62,22	62,10
DIST. PARZIALI PROGETTO					0,62			5,00					

<b>SCAVI E BONIFICHE</b>	
FOSSO	0,086 m <sup>2</sup>
<b>SOVRASTRUTTURA STRADALE</b>	
CASSONETTO	5,000 m
<b>MANUFATTI</b>	
SCAVO PER PIATTAFORMA	0,763 m <sup>2</sup>
RILEVATO PER SCARPATE	0,242 m <sup>2</sup>
AREA DI SCAVO	5,984 m

SEZIONE N.: 29  
 QT. PROGETTO: 62,001  
 DIST.PROG.: 700,000  
 DIST.PREC.: 25,000  
 DIST.SUCC.: 25,000



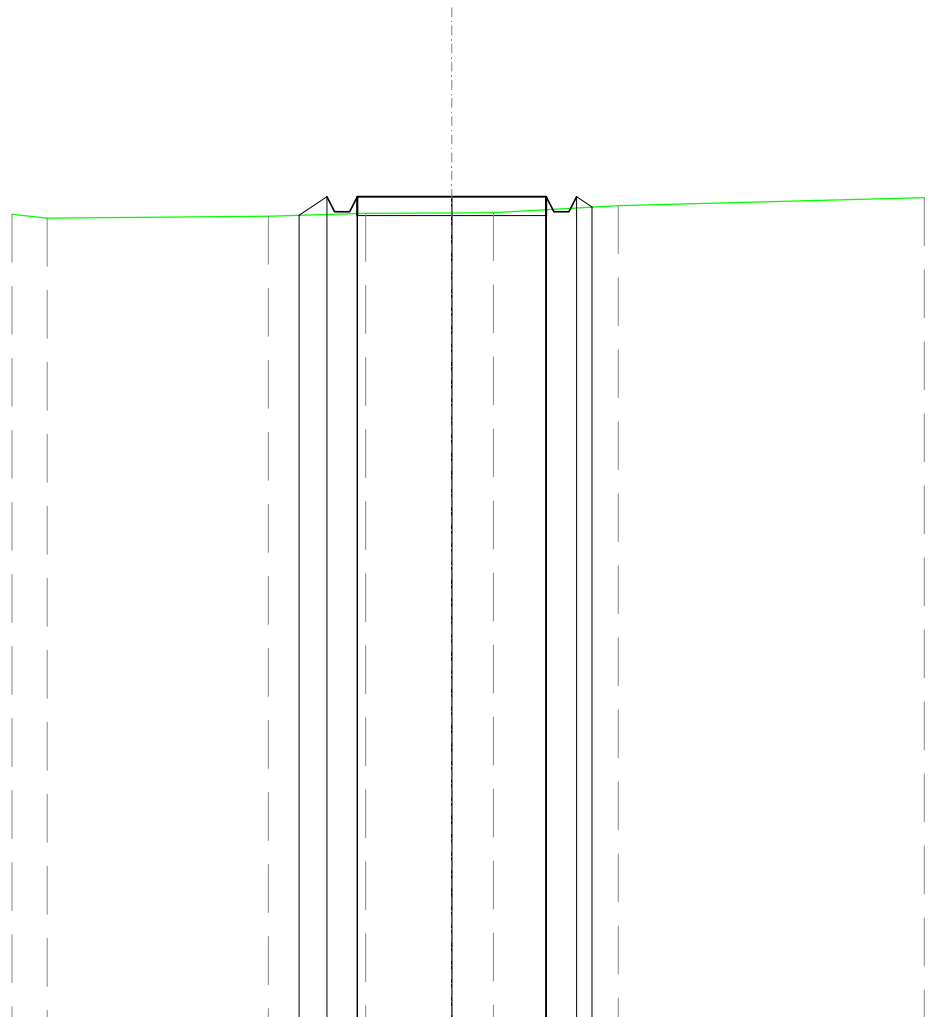
SCALA 1:200

QT.RIF. 40,000

QUOTE TERRENO	61,60			61,64	61,64	61,74	61,84
DIST.PARZIALI TERRENO		9,92		1,05	1,28	3,09	
QUOTE PROGETTO			61,63	62,00		62,00	61,60
DIST. PARZIALI PROGETTO			0,56	5,00			61,60
							62,00
							61,78

<b>SCAVI E BONIFICHE</b>	
FOSSO	0,035 m <sup>2</sup>
<b>SOVRASTRUTTURA STRADALE</b>	
CASSONETTO	5,000 m
<b>MANUFATTI</b>	
SCAVO PER PIATTAFORMA	0,404 m <sup>2</sup>
RILEVATO PER SCARPATE	0,413 m <sup>2</sup>
AREA DI SCAVO	5,481 m

SEZIONE N.: 30  
 QT. PROGETTO: 61,778  
 DIST.PROG.: 725,000  
 DIST.PREC.: 25,000  
 DIST.SUCC.: 25,000



SCALA 1:200

QT.RIF. 40,000

QUOTE TERRENO	61,32	61,21		61,26	61,34	61,35	61,35	61,54
DIST.PARZIALI TERRENO	0,93		5,84		2,57	2,28	1,10	3,30
QUOTE PROGETTO					61,28	61,78	61,38	61,78
DIST. PARZIALI PROGETTO					0,74		5,00	

<b>SCAVI E BONIFICHE</b>	
FOSSO	0,005 m <sup>2</sup>
<b>SOVRASTRUTTURA STRADALE</b>	
CASSONETTO	5,000 m
<b>MANUFATTI</b>	
SCAVO PER PIATTAFORMA	0,215 m <sup>2</sup>
RILEVATO PER SCARPATE	0,527 m <sup>2</sup>
AREA DI SCAVO	5,413 m

SEZIONE N.: 31  
 QT. PROGETTO: 61,555  
 DIST.PROG.: 750,000  
 DIST.PREC.: 25,000  
 DIST.SUCC.: 25,000

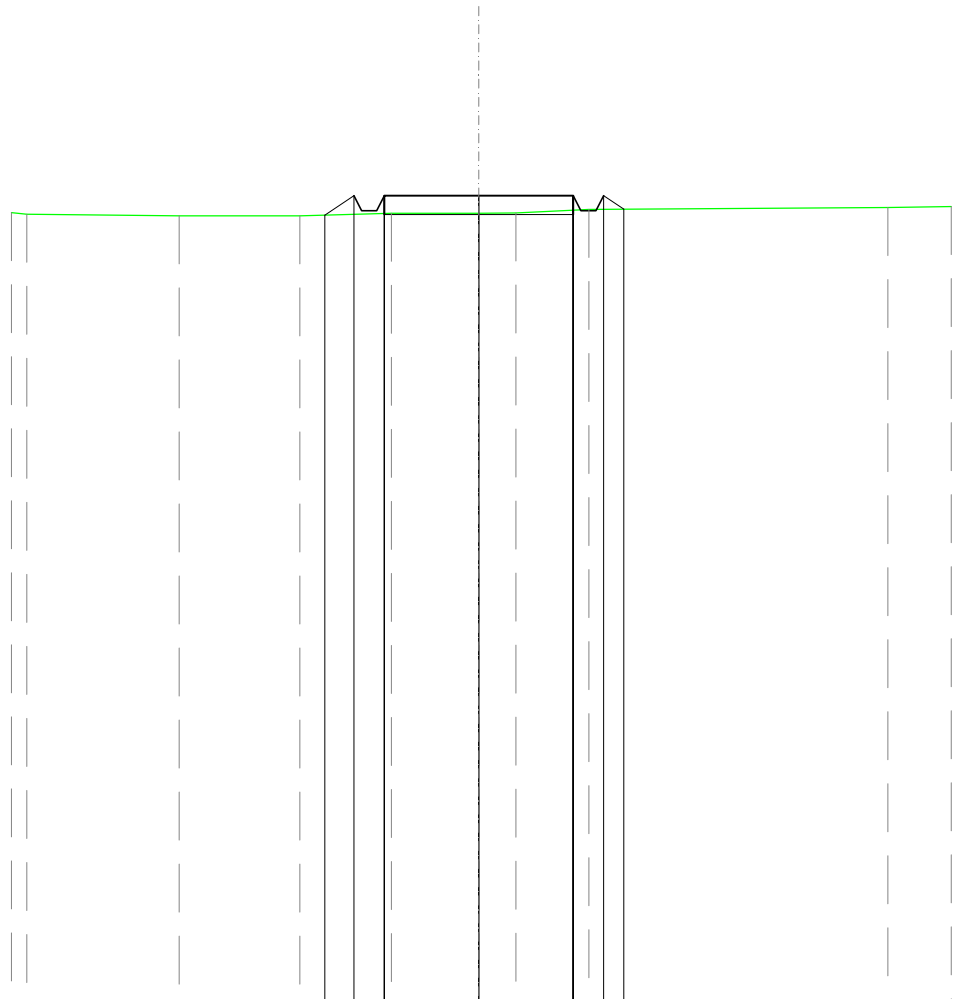
SCALA 1:200

QT.RIF. 40,000

QUOTE TERRENO	61,10	60,94	60,92		61,08	61,09	61,09	61,15		61,28			
DIST.PARZIALI TERRENO	1,44	2,30		5,80		2,45	1,14	0,88		5,38			
QUOTE PROGETTO					61,03	61,55	61,15	61,55		61,55	61,15	61,55	61,19
DIST. PARZIALI PROGETTO					0,78			5,00			0,55		

<b>SCAVI E BONIFICHE</b>	
FOSSO	0,014 m <sup>2</sup>
<b>SOVRASTRUTTURA STRADALE</b>	
CASSONETTO	5,000 m
<b>MANUFATTI</b>	
SCAVO PER PIATTAFORMA	0,233 m <sup>2</sup>
RILEVATO PER SCARPATE	0,506 m <sup>2</sup>
AREA DI SCAVO	5,430 m

SEZIONE N.: 32  
 QT. PROGETTO: 61,331  
 DIST.PROG.: 775,000  
 DIST.PREC.: 25,000  
 DIST.SUCC.: 25,000



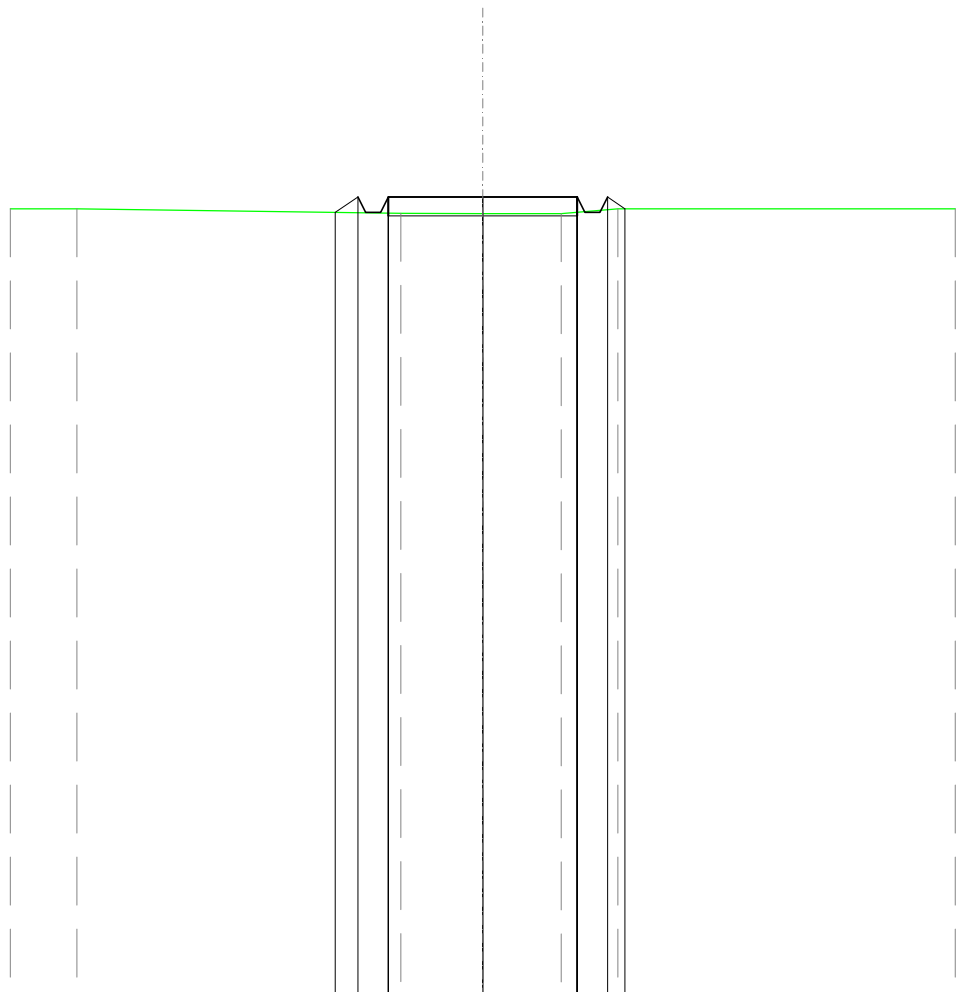
SCALA 1:200

QT.RIF. 40,000

QUOTE TERRENO	60,84	60,80	60,80	60,86	60,87	60,87	60,97	61,02	
DIST.PARZIALI TERRENO	4,04	3,19	2,43	2,31	0,98	1,94	7,91		
QUOTE PROGETTO			60,82	61,33	60,93	61,33	61,33	60,93	61,33
DIST. PARZIALI PROGETTO			0,77		5,00		0,54		

<b>SCAVI E BONIFICHE</b>	
FOSSO	0,014 m <sup>2</sup>
<b>SOVRASTRUTTURA STRADALE</b>	
CASSONETTO	5,000 m
<b>MANUFATTI</b>	
SCAVO PER PIATTAFORMA	0,343 m <sup>2</sup>
RILEVATO PER SCARPATE	0,360 m <sup>2</sup>
AREA DI SCAVO	5,435 m

SEZIONE N.: 33  
 QT. PROGETTO: 61,108  
 DIST.PROG.: 800,000  
 DIST.PREC.: 25,000  
 DIST.SUCC.: 25,000



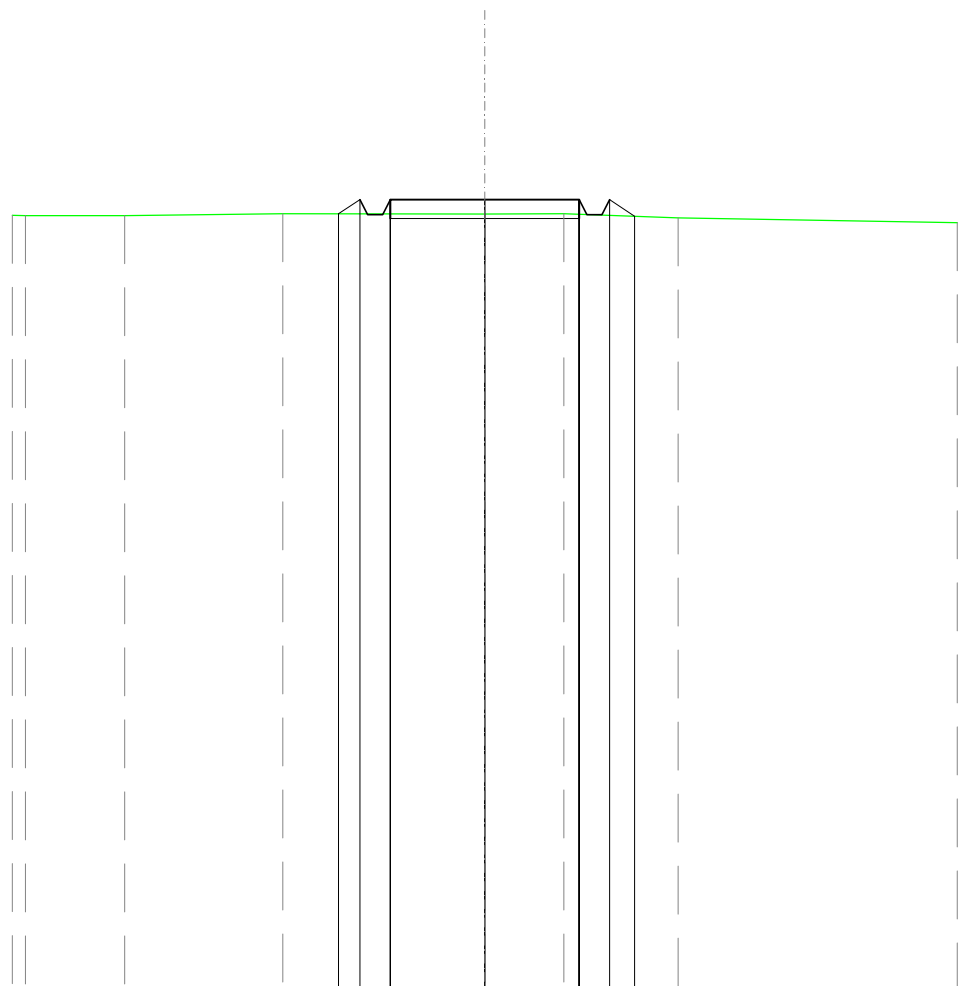
SCALA 1:200

QT.RIF. 40,000

QUOTE TERRENO	60,80	60,68	60,67	60,67	60,80
DIST.PARZIALI TERRENO	8,57	2,17	2,08	1,49	
QUOTE PROGETTO		60,71 61,11 60,71 61,11	61,11	61,11 60,71 61,11 60,80	
DIST. PARZIALI PROGETTO		0,60	5,00		

<b>SCAVI E BONIFICHE</b>	
FOSSO	0,009 m <sup>2</sup>
<b>SOVRASTRUTTURA STRADALE</b>	
CASSONETTO	5,000 m
<b>MANUFATTI</b>	
SCAVO PER PIATTAFORMA	0,592 m <sup>2</sup>
RILEVATO PER SCARPATE	0,405 m <sup>2</sup>
AREA DI SCAVO	5,421 m

SEZIONE N.: 34  
 QT. PROGETTO: 60,885  
 DIST.PROG.: 825,000  
 DIST.PREC.: 25,000  
 DIST.SUCC.: 25,000



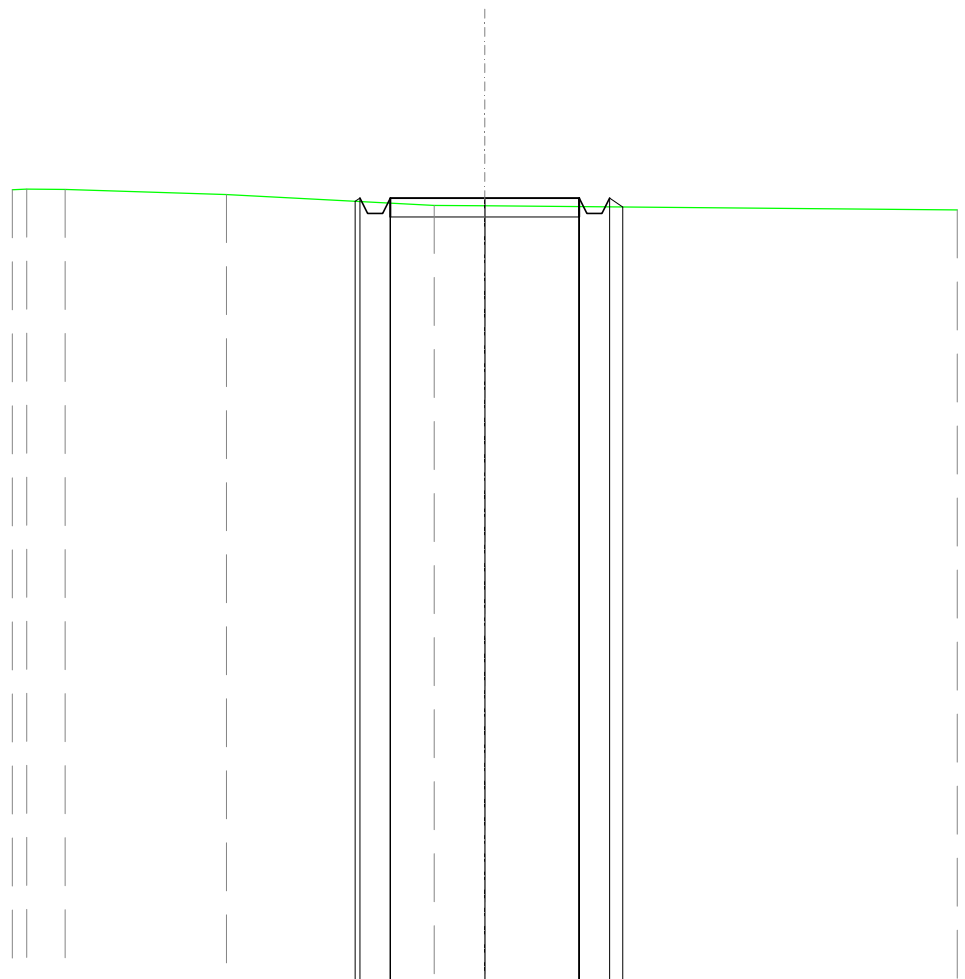
SCALA 1:200

QT.RIF. 40,000

QUOTE TERRENO	60,46	60,51	60,50	60,51	60,40
DIST.PARZIALI TERRENO	4,18	5,35	2,09	3,02	
QUOTE PROGETTO		60,51 60,89 60,49 60,49 60,89	60,89	60,89 60,49 60,49 60,89 60,44	
DIST. PARZIALI PROGETTO		0,57	5,00	0,57	

<b>SCAVI E BONIFICHE</b>	
FOSSO	0,240 m <sup>2</sup>
<b>SOVRASTRUTTURA STRADALE</b>	
CASSONETTO	5,000 m
<b>MANUFATTI</b>	
SCAVO PER PIATTAFORMA	1,509 m <sup>2</sup>
RILEVATO PER SCARPATE	0,079 m <sup>2</sup>
AREA DI SCAVO	6,260 m

SEZIONE N.: 35  
 QT. PROGETTO: 60,735  
 DIST.PROG.: 850,000  
 DIST.PREC.: 25,000  
 DIST.SUCC.: 25,000



SCALA 1:200

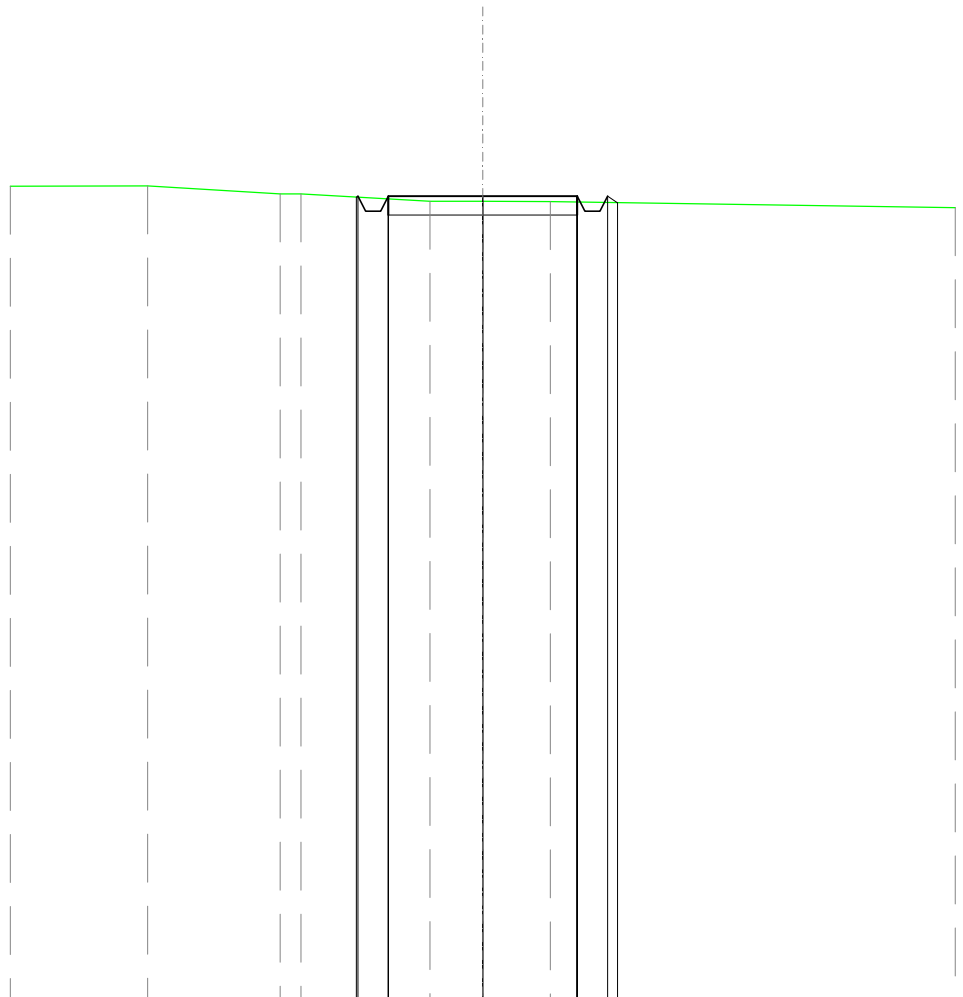
QT.RIF. 40,000

QUOTE TERRENO	60,97	60,83	60,54	60,53
DIST.PARZIALI TERRENO	4,26	5,49	1,34	
QUOTE PROGETTO			60,65 60,73 60,33 60,73	60,73 60,33 60,73 60,50
DIST. PARZIALI PROGETTO			5,00	



<b>SCAVI E BONIFICHE</b>	
FOSSO	0,317 m <sup>2</sup>
<b>SOVRASTRUTTURA STRADALE</b>	
CASSONETTO	5,000 m
<b>MANUFATTI</b>	
SCAVO PER PIATTAFORMA	1,804 m <sup>2</sup>
RILEVATO PER SCARPATE	0,040 m <sup>2</sup>
AREA DI SCAVO	6,377 m

SEZIONE N.: 36  
 QT. PROGETTO: 61,216  
 DIST.PROG.: 875,000  
 DIST.PREC.: 25,000  
 DIST.SUCC.: 25,000



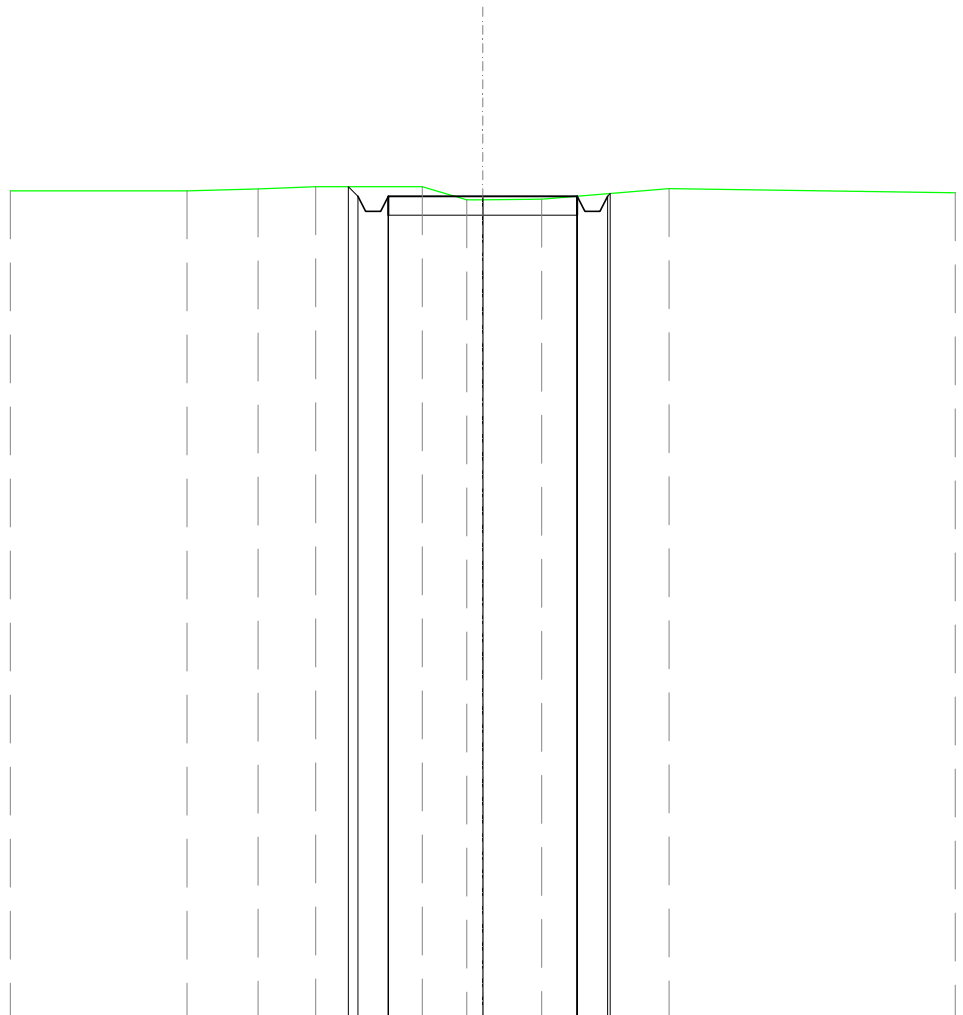
SCALA 1:200

QT.RIF. 40,000

QUOTE TERRENO	61,48	61,28 61,27	61,07	61,07	61,06
DIST.PARZIALI TERRENO	3,51	0,54	3,41	1,40	1,79
QUOTE PROGETTO			61,19 61,22 60,82 61,22	61,22	61,22 60,82 61,22 61,04
DIST. PARZIALI PROGETTO				5,00	

<b>SCAVI E BONIFICHE</b>	
FOSSO	0,711 m <sup>2</sup>
<b>SOVRASTRUTTURA STRADALE</b>	
CASSONETTO	5,000 m
<b>MANUFATTI</b>	
SCAVO PER PIATTAFORMA	2,614 m <sup>2</sup>
SCAVO PER PARETI TRINCEA	0,035 m <sup>2</sup>
AREA DI SCAVO	6,928 m

SEZIONE N.: 37  
 QT. PROGETTO: 61,739  
 DIST.PROG.: 900,000  
 DIST.PREC.: 25,000  
 DIST.SUCC.: 25,000



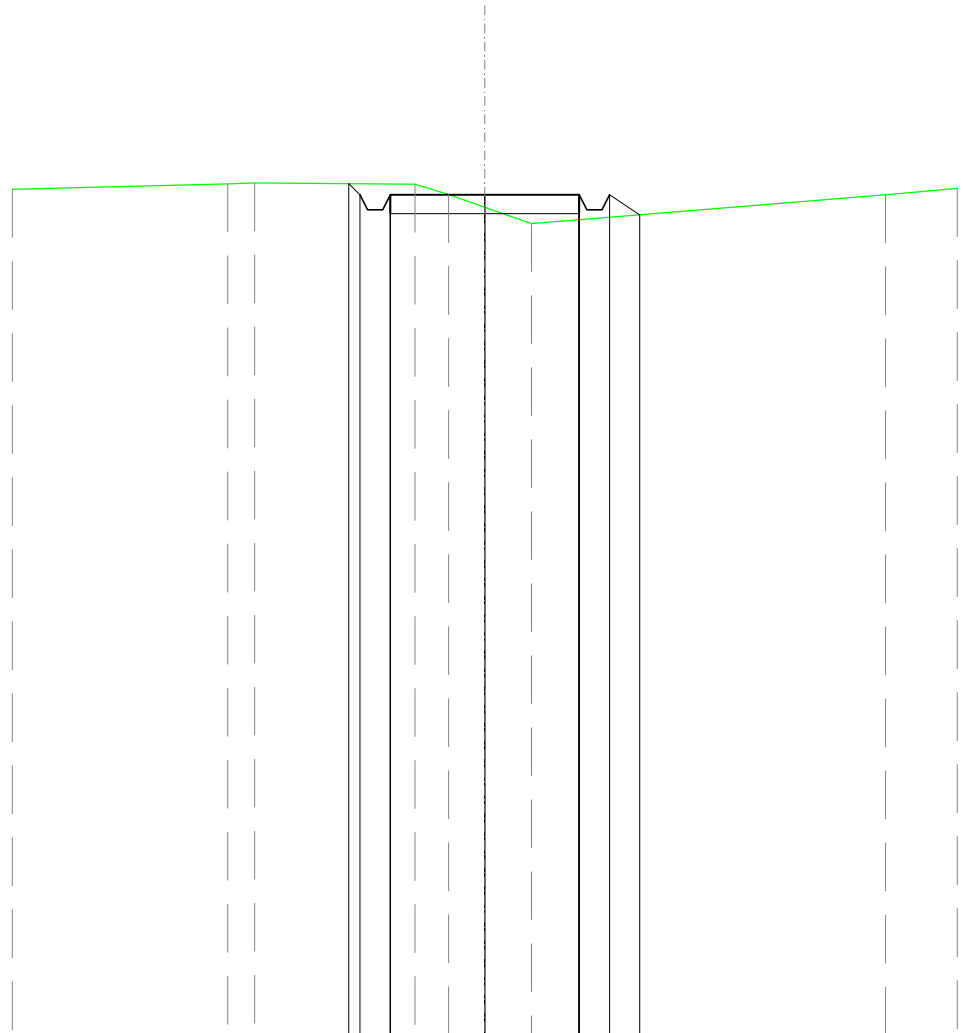
SCALA 1:200

QT.RIF. 40,000

QUOTE TERRENO	61,88	61,93	61,99	61,99	61,84	61,65	61,66	61,94
DIST.PARZIALI TERRENO	1,88	1,52	2,82	1,18	1,55	3,37		
QUOTE PROGETTO			61,99	61,74	61,34	61,74	61,74	61,81
DIST. PARZIALI PROGETTO					5,00			

<b>SCAVI E BONIFICHE</b>	
FOSSO	0,472 m <sup>2</sup>
<b>RILEVATI</b>	
RILEVATO	0,368 m <sup>2</sup>
<b>SOVRASTRUTTURA STRADALE</b>	
CASSONETTO	5,000 m
<b>MANUFATTI</b>	
SCAVO PER PIATTAFORMA	1,457 m <sup>2</sup>
SCAVO PER PARETI TRINCEA	0,043 m <sup>2</sup>
RILEVATO PER SCARPATE	0,501 m <sup>2</sup>
AREA DI SCAVO	4,084 m

SEZIONE N.: 38  
 QT. PROGETTO: 62,253  
 DIST.PROG.: 925,000  
 DIST.PREC.: 25,000  
 DIST.SUCC.: 25,000



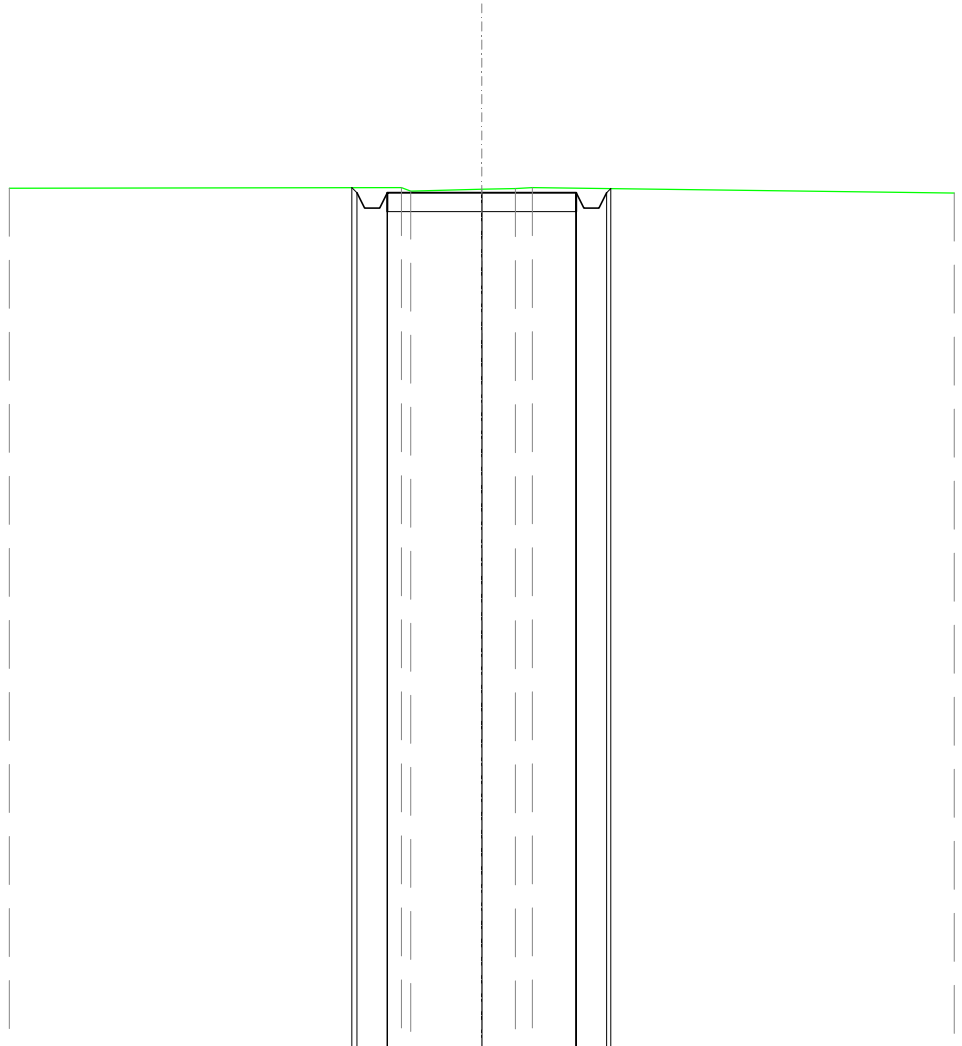
SCALA 1:200

QT.RIF. 40,000

QUOTE TERRENO	62,54	62,57		62,53	62,26	61,93	61,49		62,25
DIST.PARZIALI TERRENO	0,70		4,24	0,88	0,96	1,24		9,37	
QUOTE PROGETTO				62,55	62,25	61,85	62,25		62,25
DIST. PARZIALI PROGETTO				0,80		5,00		0,80	

<b>SCAVI E BONIFICHE</b>	
FOSSO	0,684 m <sup>2</sup>
<b>SOVRASTRUTTURA STRADALE</b>	
CASSONETTO	5,000 m
<b>MANUFATTI</b>	
SCAVO PER PIATTAFORMA	3,011 m <sup>2</sup>
SCAVO PER PARETI TRINCEA	0,016 m <sup>2</sup>
AREA DI SCAVO	6,848 m

SEZIONE N.: 39  
 QT. PROGETTO: 62,649  
 DIST.PROG.: 950,000  
 DIST.PREC.: 25,000  
 DIST.SUCC.: 25,000



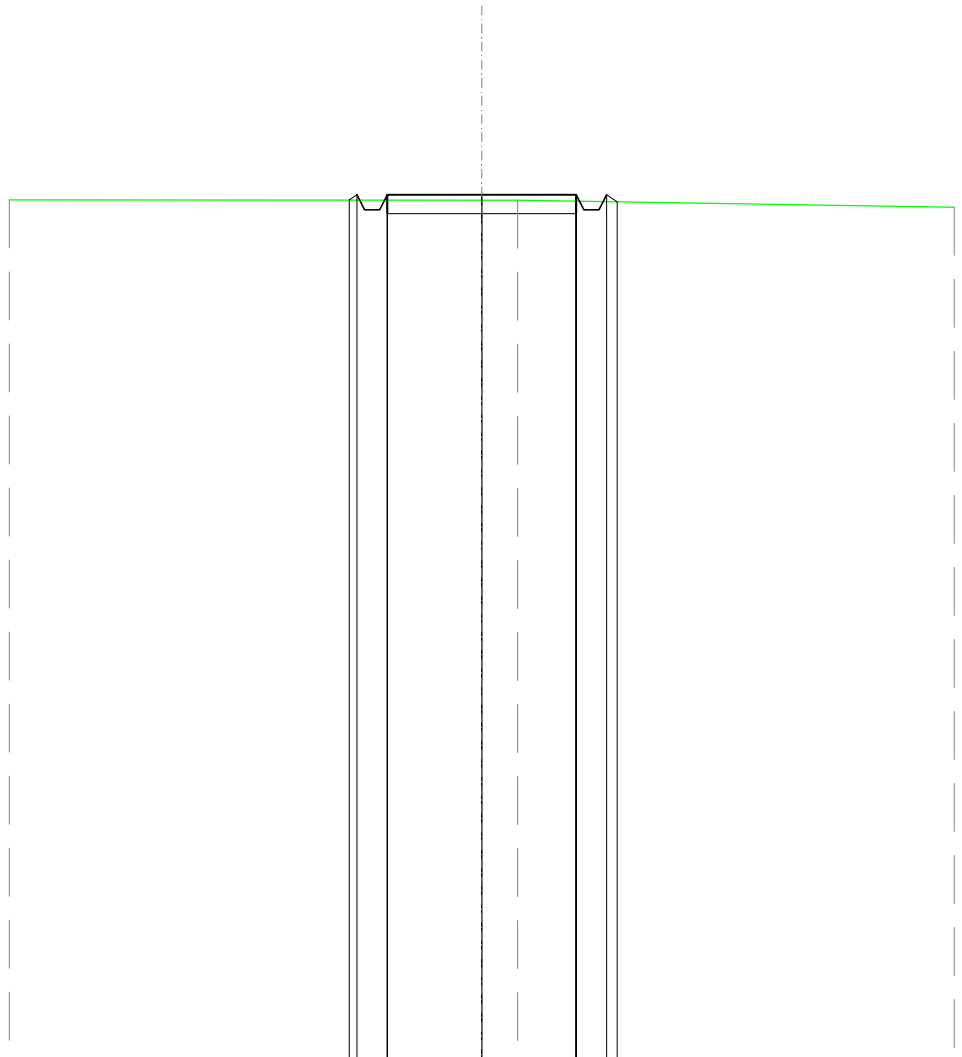
SCALA 1:200

QT.RIF. 40,000

QUOTE TERRENO	62,79 62,70	62,74 62,76 62,79
DIST.PARZIALI TERRENO	1,88	0,88
QUOTE PROGETTO	62,78 62,65 62,25 62,65	62,65 62,65 62,25 62,76
DIST. PARZIALI PROGETTO	5,00	

<b>SCAVI E BONIFICHE</b>	
FOSSO	0,253 m <sup>2</sup>
<b>SOVRASTRUTTURA STRADALE</b>	
CASSONETTO	5,000 m
<b>MANUFATTI</b>	
SCAVO PER PIATTAFORMA	1,769 m <sup>2</sup>
RILEVATO PER SCARPATE	0,065 m <sup>2</sup>
AREA DI SCAVO	6,285 m

SEZIONE N.: 40  
 QT. PROGETTO: 62,888  
 DIST.PROG.: 975,000  
 DIST.PREC.: 25,000  
 DIST.SUCC.: 25,000



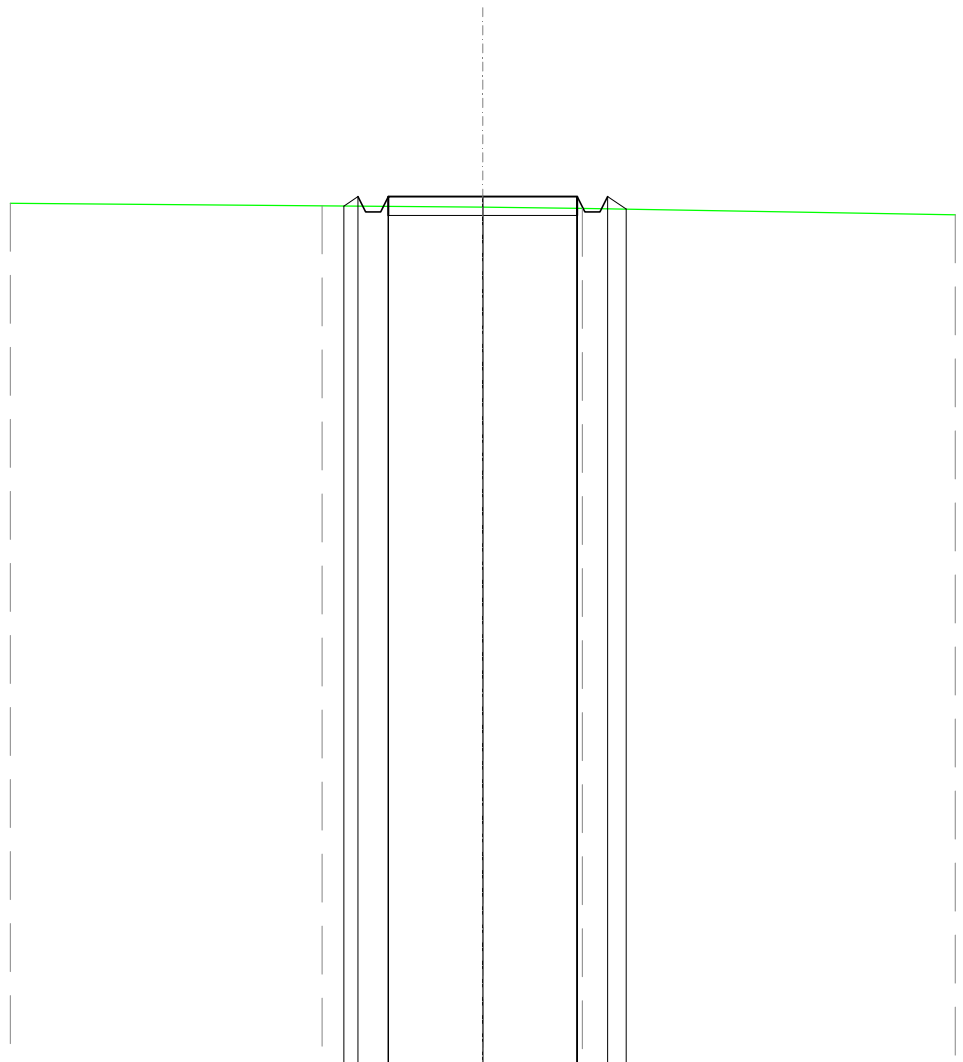
SCALA 1:200

QT.RIF. 40,000

QUOTE TERRENO		62,75	62,74
DIST.PARZIALI TERRENO		0,94	
QUOTE PROGETTO	62,75 62,89 62,49 62,89	62,89	62,89 62,49 62,89 62,70
DIST. PARZIALI PROGETTO		5,00	

<b>SCAVI E BONIFICHE</b>	
FOSSO	0,106 m <sup>2</sup>
<b>SOVRASTRUTTURA STRADALE</b>	
CASSONETTO	5,000 m
<b>MANUFATTI</b>	
SCAVO PER PIATTAFORMA	1,097 m <sup>2</sup>
RILEVATO PER SCARPATE	0,209 m <sup>2</sup>
AREA DI SCAVO	6,030 m

SEZIONE N.: 41  
 QT. PROGETTO: 62,971  
 DIST.PROG.: 1000,000  
 DIST.PREC.: 25,000  
 DIST.SUCC.: 25,000



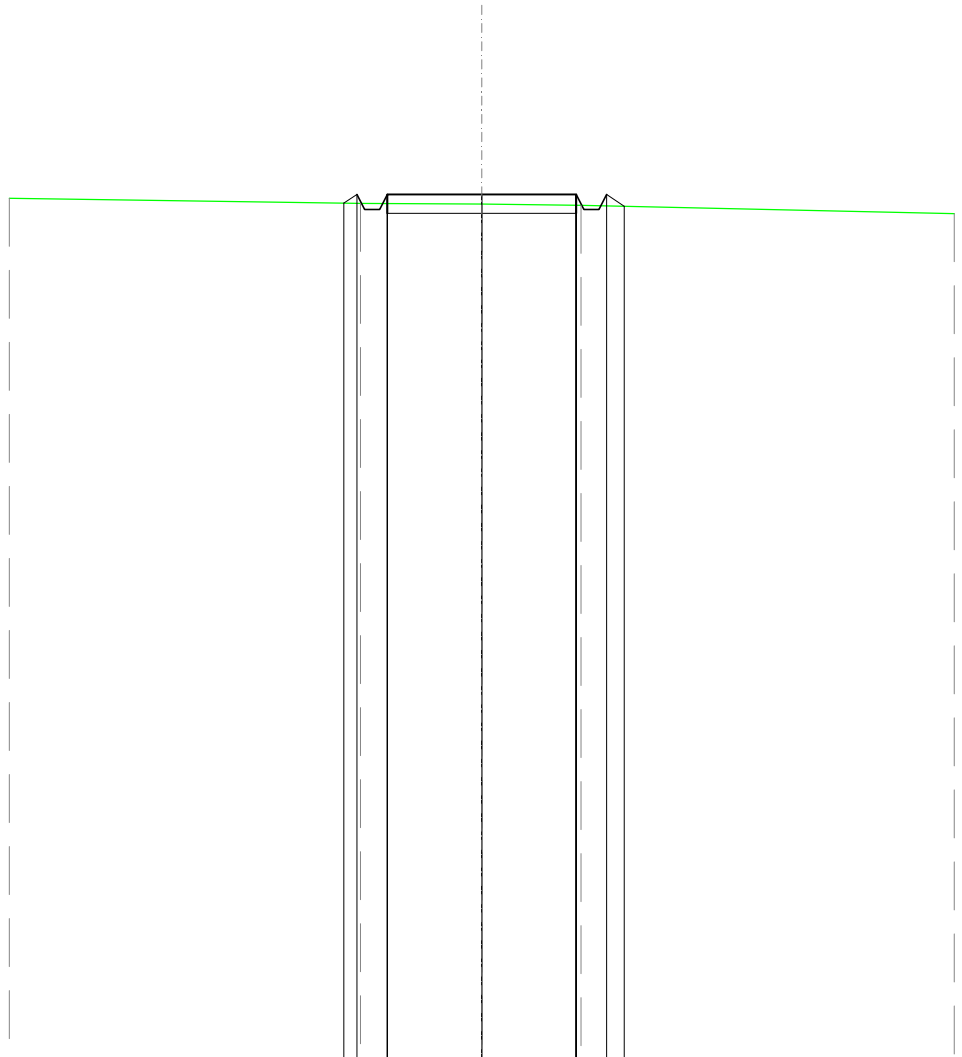
SCALA 1:200

QT.RIF. 40,000

QUOTE TERRENO	62,72	62,69	62,66
DIST.PARZIALI TERRENO	4,25	2,63	
QUOTE PROGETTO	62,72 62,97 62,57 62,97	62,97	62,97 62,57 62,97 62,64
DIST. PARZIALI PROGETTO		5,00	0,49

<b>SCAVI E BONIFICHE</b>	
FOSSO	0,125 m <sup>2</sup>
<b>SOVRASTRUTTURA STRADALE</b>	
CASSONETTO	5,000 m
<b>MANUFATTI</b>	
SCAVO PER PIATTAFORMA	1,194 m <sup>2</sup>
RILEVATO PER SCARPATE	0,185 m <sup>2</sup>
AREA DI SCAVO	6,065 m

SEZIONE N.: 42  
 QT. PROGETTO: 62,898  
 DIST.PROG.: 1025,000  
 DIST.PREC.: 25,000  
 DIST.SUCC.: 25,000



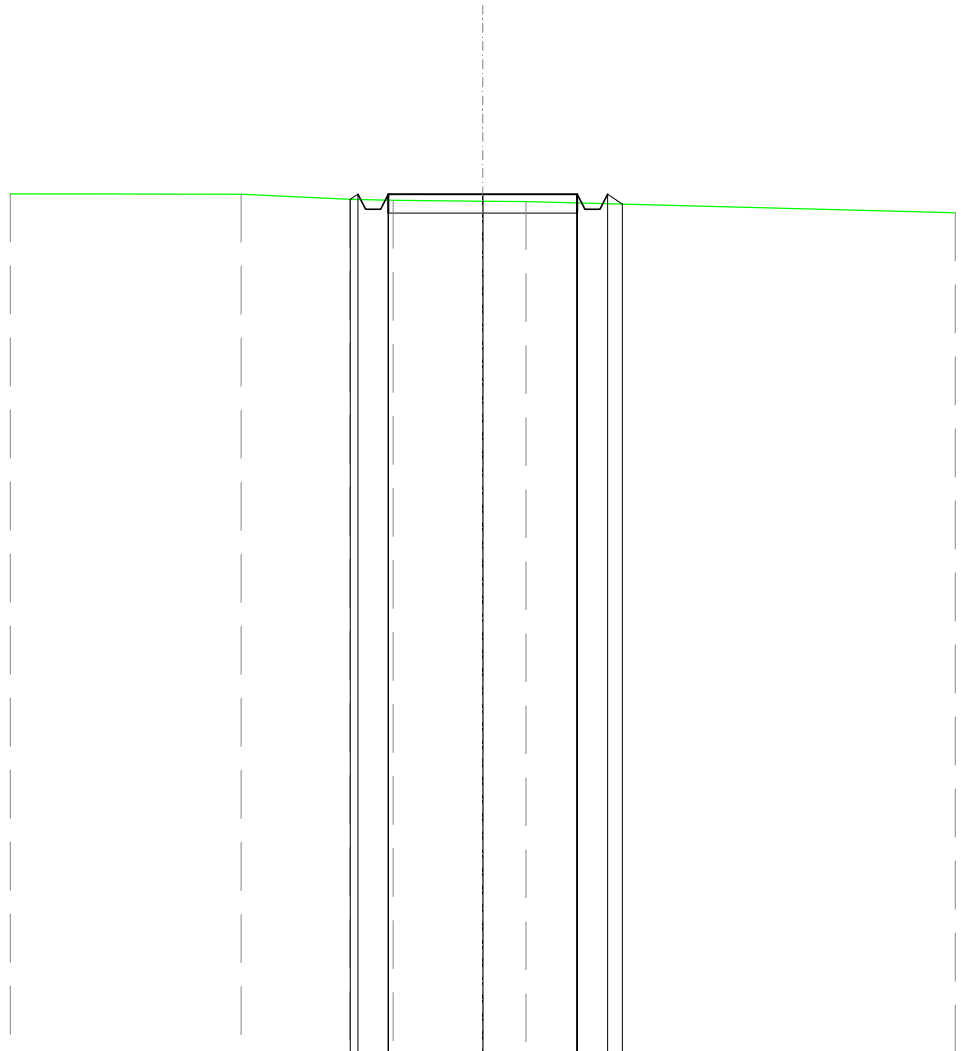
SCALA 1:200

QT.RIF. 40,000

QUOTE TERRENO	62,66	62,64	62,61
DIST.PARZIALI TERRENO	3,21	2,63	
QUOTE PROGETTO	62,67 62,90 62,50 62,90	62,90	62,90 62,50 62,90 62,58
DIST. PARZIALI PROGETTO	5,00		

<b>SCAVI E BONIFICHE</b>	
FOSSO	0,209 m <sup>2</sup>
<b>SOVRASTRUTTURA STRADALE</b>	
CASSONETTO	5,000 m
<b>MANUFATTI</b>	
SCAVO PER PIATTAFORMA	1,574 m <sup>2</sup>
RILEVATO PER SCARPATE	0,102 m <sup>2</sup>
AREA DI SCAVO	6,212 m

SEZIONE N.: 43  
 QT. PROGETTO: 62,743  
 DIST.PROG.: 1050,000  
 DIST.PREC.: 25,000  
 DIST.SUCC.: 25,000



SCALA 1:200

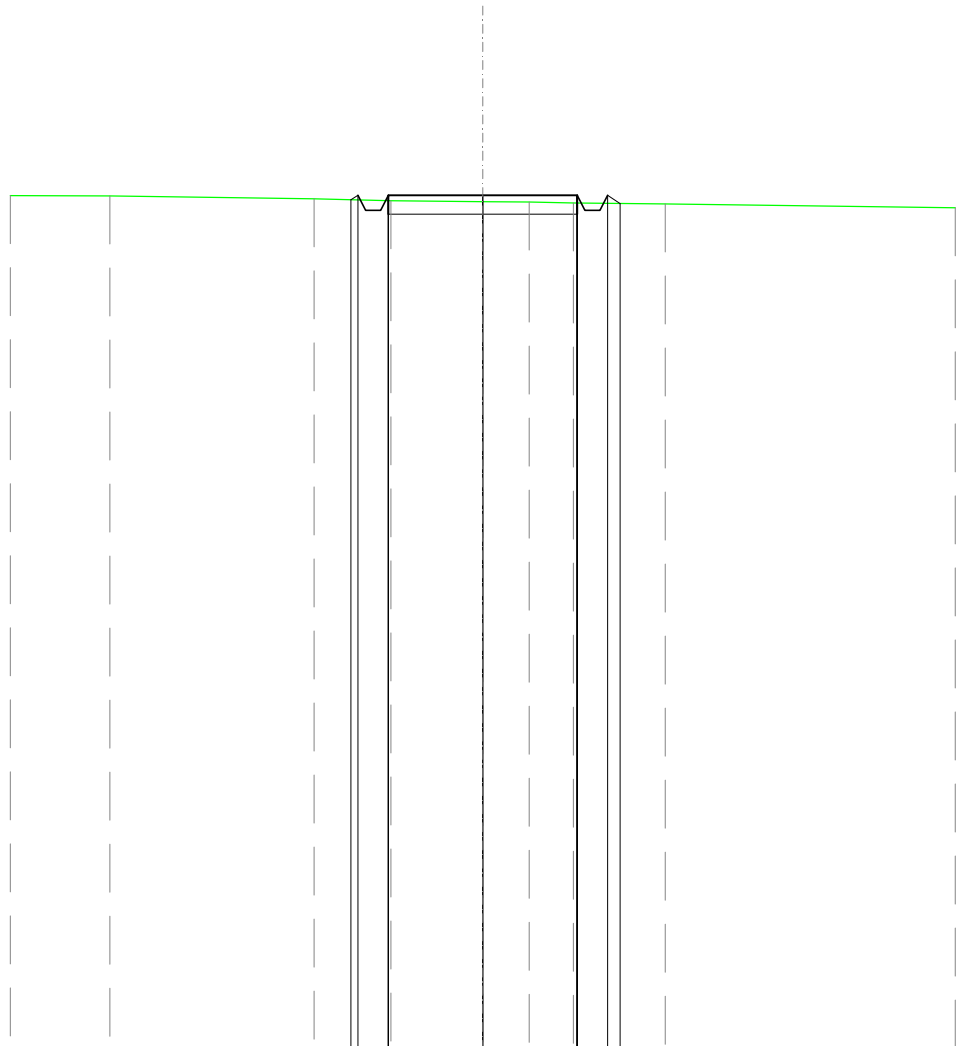
QT.RIF. 40,000

QUOTE TERRENO	62,74	62,61	62,58	62,56	62,55
DIST.PARZIALI TERRENO	2,88	1,15	2,37	1,14	
QUOTE PROGETTO		62,91 62,74 62,34 62,74		62,74	62,74 62,34 62,34 62,74 62,48
DIST. PARZIALI PROGETTO			5,00		



<b>SCAVI E BONIFICHE</b>	
FOSSO	0,230 m <sup>2</sup>
<b>SOVRASTRUTTURA STRADALE</b>	
CASSONETTO	5,000 m
<b>MANUFATTI</b>	
SCAVO PER PIATTAFORMA	1,639 m <sup>2</sup>
RILEVATO PER SCARPATE	0,080 m <sup>2</sup>
AREA DI SCAVO	6,247 m

SEZIONE N.: 44  
 QT. PROGETTO: 62,588  
 DIST.PROG.: 1075,000  
 DIST.PREC.: 25,000  
 DIST.SUCC.: 25,000



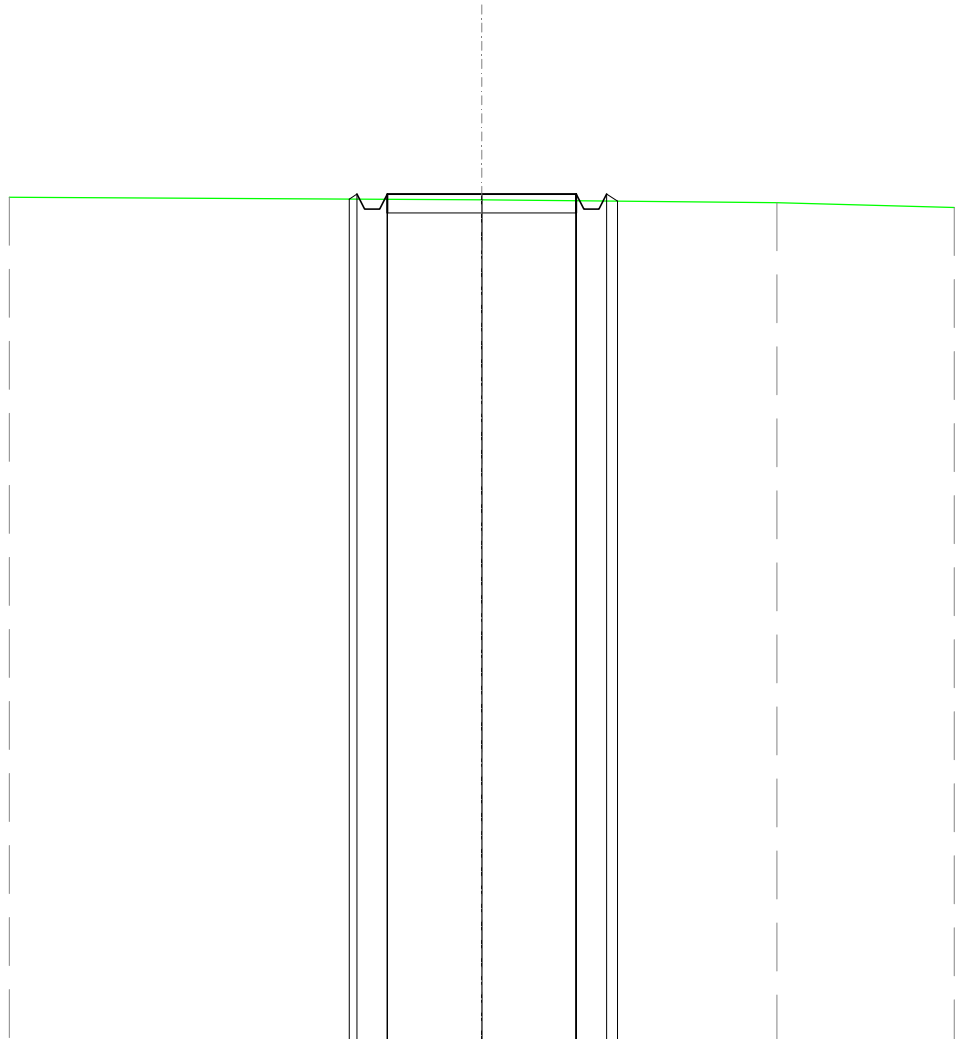
SCALA 1:200

QT.RIF. 40,000

QUOTE TERRENO	62,56	62,49	62,44	62,42	62,41	62,38	62,36
DIST.PARZIALI TERRENO	5,40	2,03	2,43	1,23	1,17	2,43	
QUOTE PROGETTO		62,46	62,59	62,19	62,59	62,19	62,59
DIST. PARZIALI PROGETTO				5,00			

<b>SCAVI E BONIFICHE</b>	
FOSSO	0,247 m <sup>2</sup>
<b>SOVRASTRUTTURA STRADALE</b>	
CASSONETTO	5,000 m
<b>MANUFATTI</b>	
SCAVO PER PIATTAFORMA	1,704 m <sup>2</sup>
RILEVATO PER SCARPATE	0,068 m <sup>2</sup>
AREA DI SCAVO	6,275 m

SEZIONE N.: 45  
 QT. PROGETTO: 62,433  
 DIST.PROG.: 1100,000  
 DIST.PREC.: 25,000  
 DIST.SUCC.: 25,000



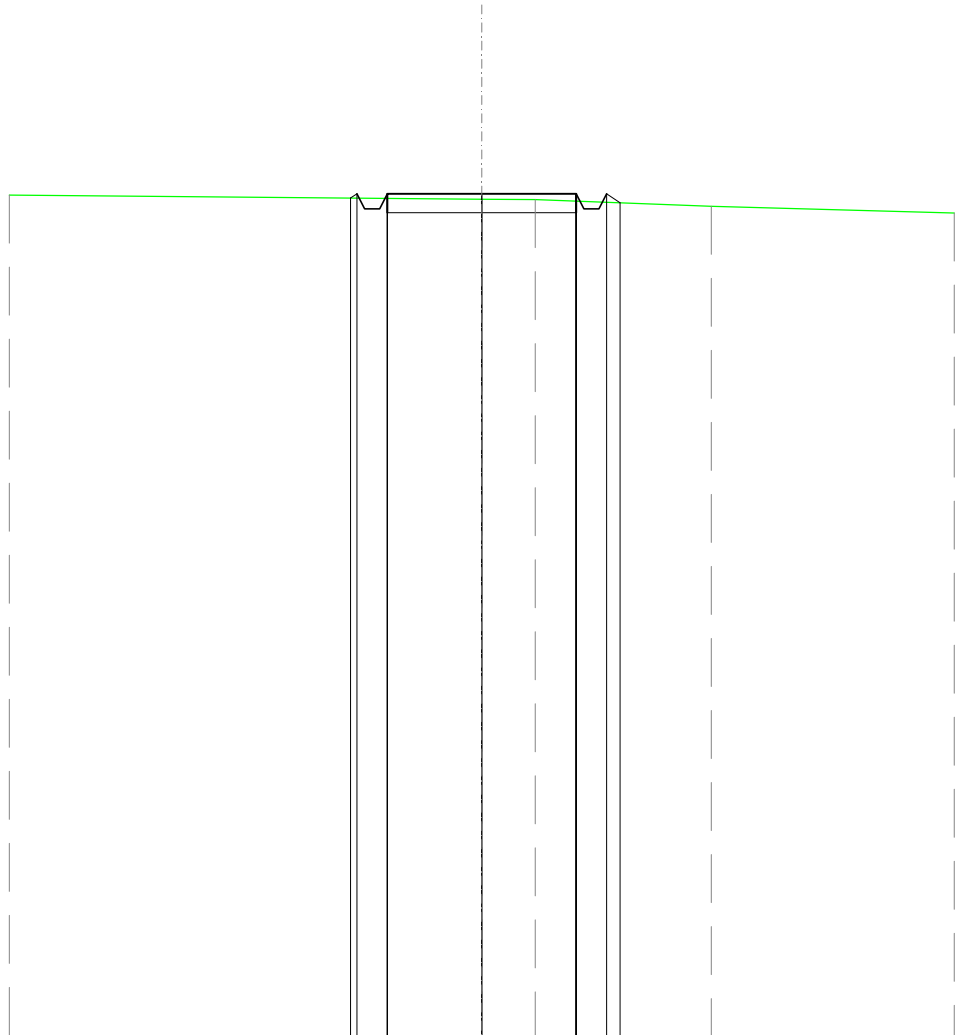
SCALA 1:200

QT.RIF. 40,000

QUOTE TERRENO		62,28		62,20
DIST.PARZIALI TERRENO			7,81	
QUOTE PROGETTO	62,30 62,43 62,03 62,43	62,43	62,43 62,03 62,43 62,24	
DIST. PARZIALI PROGETTO		5,00		

<b>SCAVI E BONIFICHE</b>	
FOSSO	0,247 m <sup>2</sup>
<b>SOVRASTRUTTURA STRADALE</b>	
CASSONETTO	5,000 m
<b>MANUFATTI</b>	
SCAVO PER PIATTAFORMA	1,766 m <sup>2</sup>
RILEVATO PER SCARPATE	0,079 m <sup>2</sup>
AREA DI SCAVO	6,272 m

SEZIONE N.: 46  
 QT. PROGETTO: 62,278  
 DIST.PROG.: 1125,000  
 DIST.PREC.: 25,000  
 DIST.SUCC.: 25,000



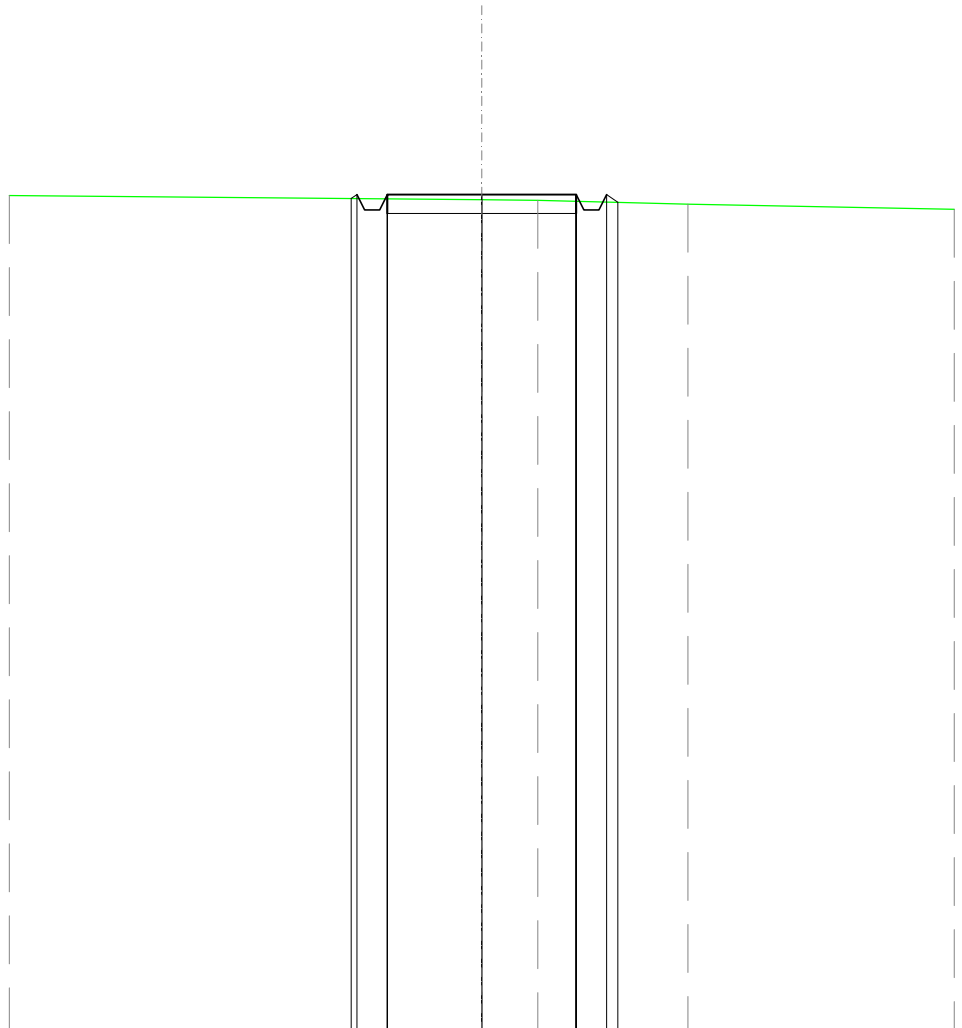
SCALA 1:200

QT.RIF. 40,000

QUOTE TERRENO		62,13	62,12		61,95
DIST.PARZIALI TERRENO			1,41	4,65	
QUOTE PROGETTO		62,17 62,28 61,88 61,88 62,28	62,28	62,28 61,88 61,88 62,28 62,04	
DIST. PARZIALI PROGETTO			5,00		

<b>SCAVI E BONIFICHE</b>	
FOSSO	0,271 m <sup>2</sup>
<b>SOVRASTRUTTURA STRADALE</b>	
CASSONETTO	5,000 m
<b>MANUFATTI</b>	
SCAVO PER PIATTAFORMA	1,827 m <sup>2</sup>
RILEVATO PER SCARPATE	0,059 m <sup>2</sup>
AREA DI SCAVO	6,311 m

SEZIONE N.: 47  
 QT. PROGETTO: 62,123  
 DIST.PROG.: 1150,000  
 DIST.PREC.: 25,000  
 DIST.SUCC.: 25,000



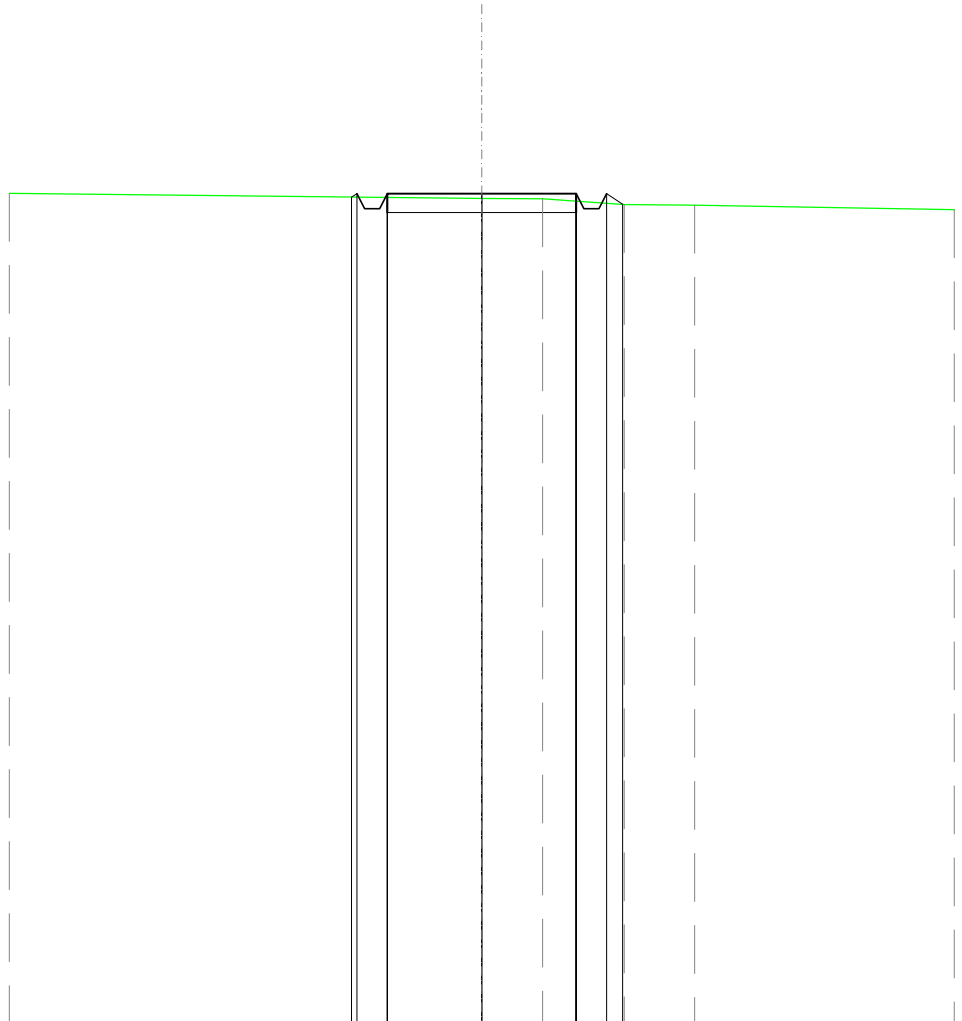
SCALA 1:200

QT.RIF. 40,000

QUOTE TERRENO		61,99	61,98	61,88
DIST.PARZIALI TERRENO		1,48	3,97	
QUOTE PROGETTO	62,02 62,12 61,72 62,12	62,12	62,12 61,72 62,12 61,92	
DIST. PARZIALI PROGETTO		5,00		

<b>SCAVI E BONIFICHE</b>	
FOSSO	0,249 m <sup>2</sup>
<b>SOVRASTRUTTURA STRADALE</b>	
CASSONETTO	5,000 m
<b>MANUFATTI</b>	
SCAVO PER PIATTAFORMA	1,838 m <sup>2</sup>
RILEVATO PER SCARPATE	0,093 m <sup>2</sup>
AREA DI SCAVO	6,273 m

SEZIONE N.: 48  
 QT. PROGETTO: 61,968  
 DIST.PROG.: 1175,000  
 DIST.PREC.: 25,000  
 DIST.SUCC.: 25,000



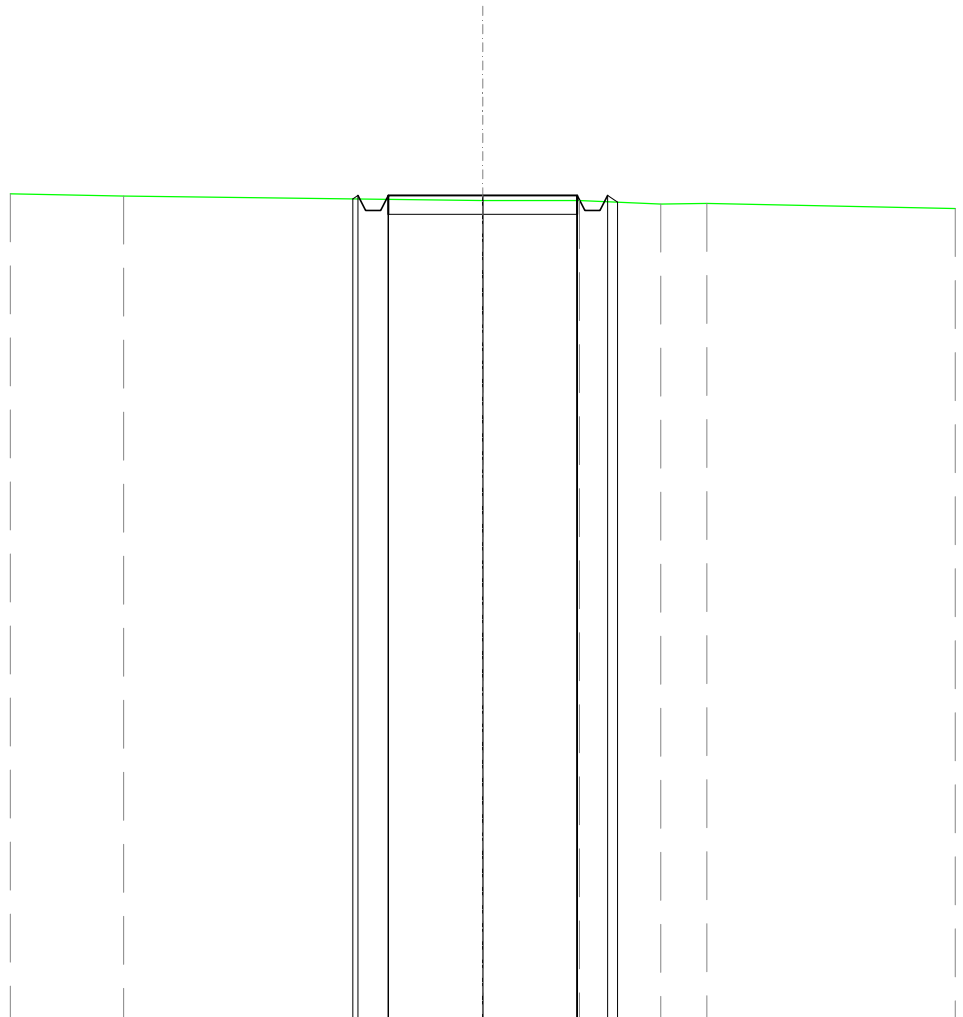
SCALA 1:200

QT.RIF. 40,000

QUOTE TERRENO		61,84	61,83	61,68	61,66
DIST.PARZIALI TERRENO		1,61	2,16	1,86	
QUOTE PROGETTO		61,97	61,97	61,97	61,68
DIST. PARZIALI PROGETTO		5,00			

<b>SCAVI E BONIFICHE</b>	
FOSSO	0,297 m <sup>2</sup>
<b>SOVRASTRUTTURA STRADALE</b>	
CASSONETTO	5,000 m
<b>MANUFATTI</b>	
SCAVO PER PIATTAFORMA	1,872 m <sup>2</sup>
RILEVATO PER SCARPATE	0,045 m <sup>2</sup>
AREA DI SCAVO	6,352 m

SEZIONE N.: 49  
 QT. PROGETTO: 61,813  
 DIST.PROG.: 1200,000  
 DIST.PREC.: 25,000  
 DIST.SUCC.: 25,000



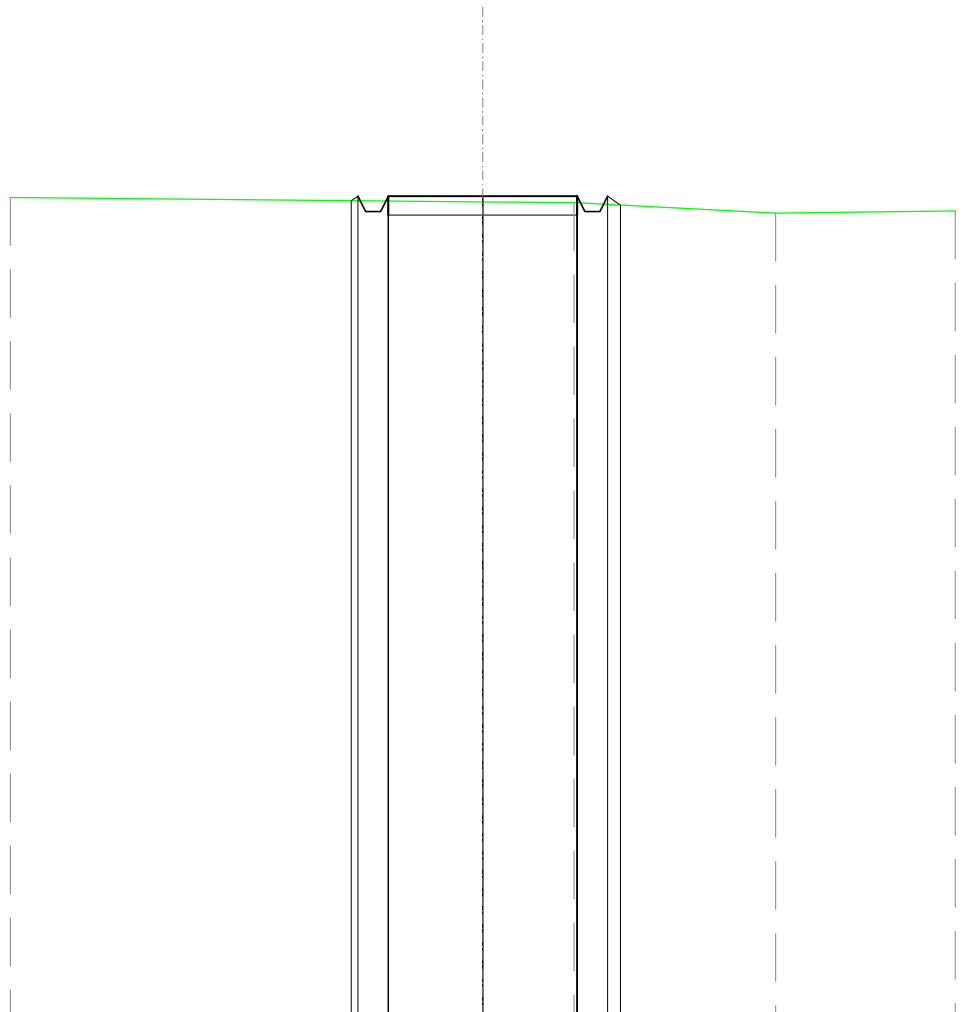
SCALA 1:200

QT.RIF. 40,000

QUOTE TERRENO	61,79	61,68	61,68	61,59	61,60
DIST.PARZIALI TERRENO	9,50	2,56	2,15	1,22	
QUOTE PROGETTO	61,72	61,81	61,41	61,81	61,63
DIST. PARZIALI PROGETTO		5,00			

<b>SCAVI E BONIFICHE</b>	
FOSSO	0,254 m <sup>2</sup>
<b>SOVRASTRUTTURA STRADALE</b>	
CASSONETTO	5,000 m
<b>MANUFATTI</b>	
SCAVO PER PIATTAFORMA	1,749 m <sup>2</sup>
RILEVATO PER SCARPATE	0,073 m <sup>2</sup>
AREA DI SCAVO	6,285 m

SEZIONE N.: 50  
 QT. PROGETTO: 61,658  
 DIST.PROG.: 1225,000  
 DIST.PREC.: 25,000  
 DIST.SUCC.: 25,000



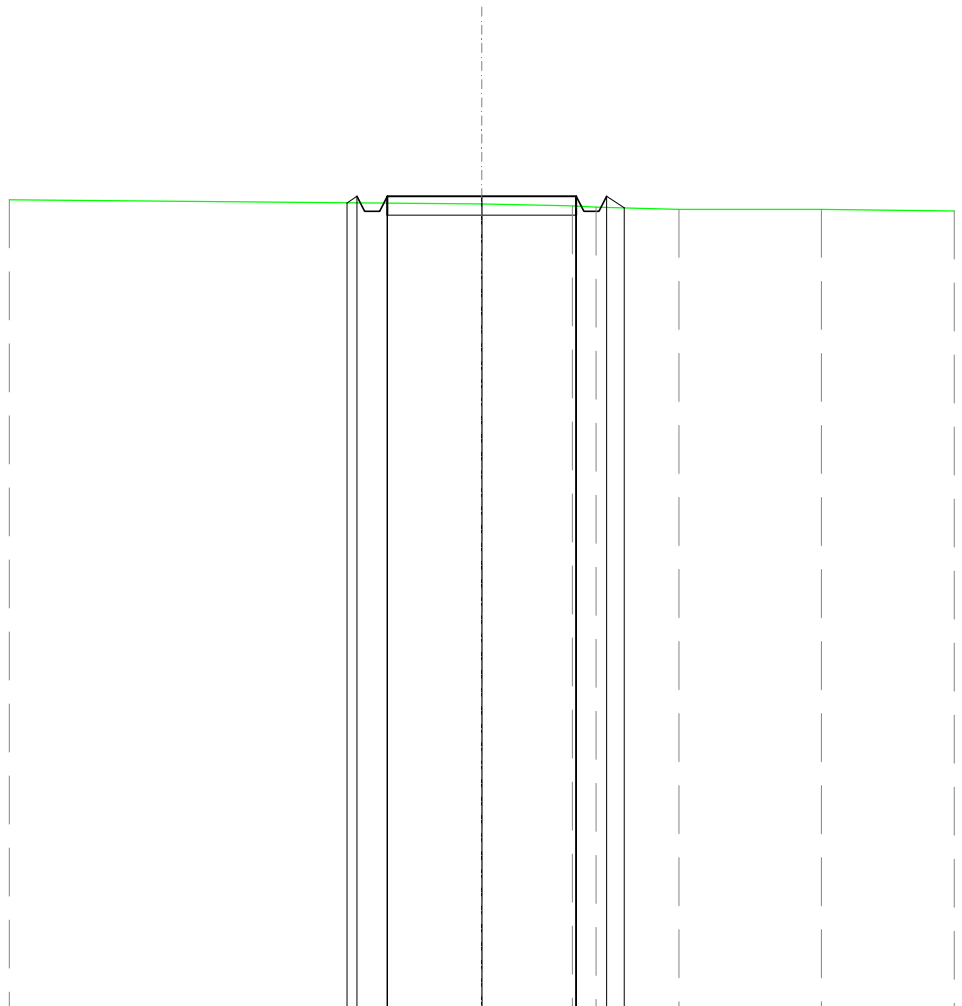
SCALA 1:200

QT.RIF. 40,000

QUOTE TERRENO			61,51	61,49	61,22
DIST.PARZIALI TERRENO			2,41	5,34	
QUOTE PROGETTO	61,54	61,66	61,26	61,66	61,26
DIST. PARZIALI PROGETTO			5,00		

<b>SCAVI E BONIFICHE</b>	
FOSSO	0,162 m <sup>2</sup>
<b>SOVRASTRUTTURA STRADALE</b>	
CASSONETTO	5,000 m
<b>MANUFATTI</b>	
SCAVO PER PIATTAFORMA	1,411 m <sup>2</sup>
RILEVATO PER SCARPATE	0,151 m <sup>2</sup>
AREA DI SCAVO	6,131 m

SEZIONE N.: 51  
 QT. PROGETTO: 61,503  
 DIST.PROG.: 1250,000  
 DIST.PREC.: 25,000  
 DIST.SUCC.: 25,000



SCALA 1:200

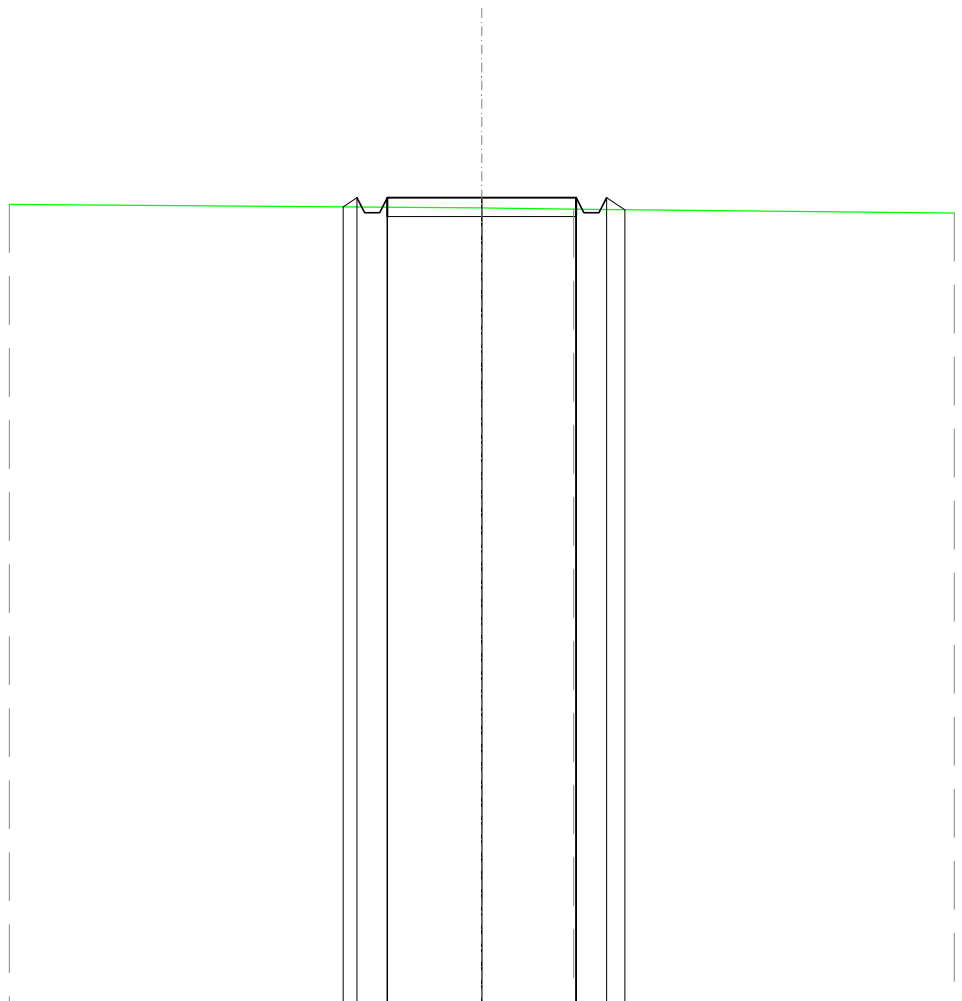
QT.RIF. 40,000

QUOTE TERRENO				61,29		61,24	61,21		61,16		61,15
DIST.PARZIALI TERRENO					2,40	0,83	2,19		3,76		
QUOTE PROGETTO		61,32	61,50	61,10	61,50	61,10	61,50	61,19			
DIST. PARZIALI PROGETTO					5,00						



<b>SCAVI E BONIFICHE</b>	
FOSSO	0,107 m <sup>2</sup>
<b>SOVRASTRUTTURA STRADALE</b>	
CASSONETTO	5,000 m
<b>MANUFATTI</b>	
SCAVO PER PIATTAFORMA	1,102 m <sup>2</sup>
RILEVATO PER SCARPATE	0,205 m <sup>2</sup>
AREA DI SCAVO	6,032 m

SEZIONE N.: 52  
 QT. PROGETTO: 61,333  
 DIST.PROG.: 1275,000  
 DIST.PREC.: 25,000  
 DIST.SUCC.: 25,000



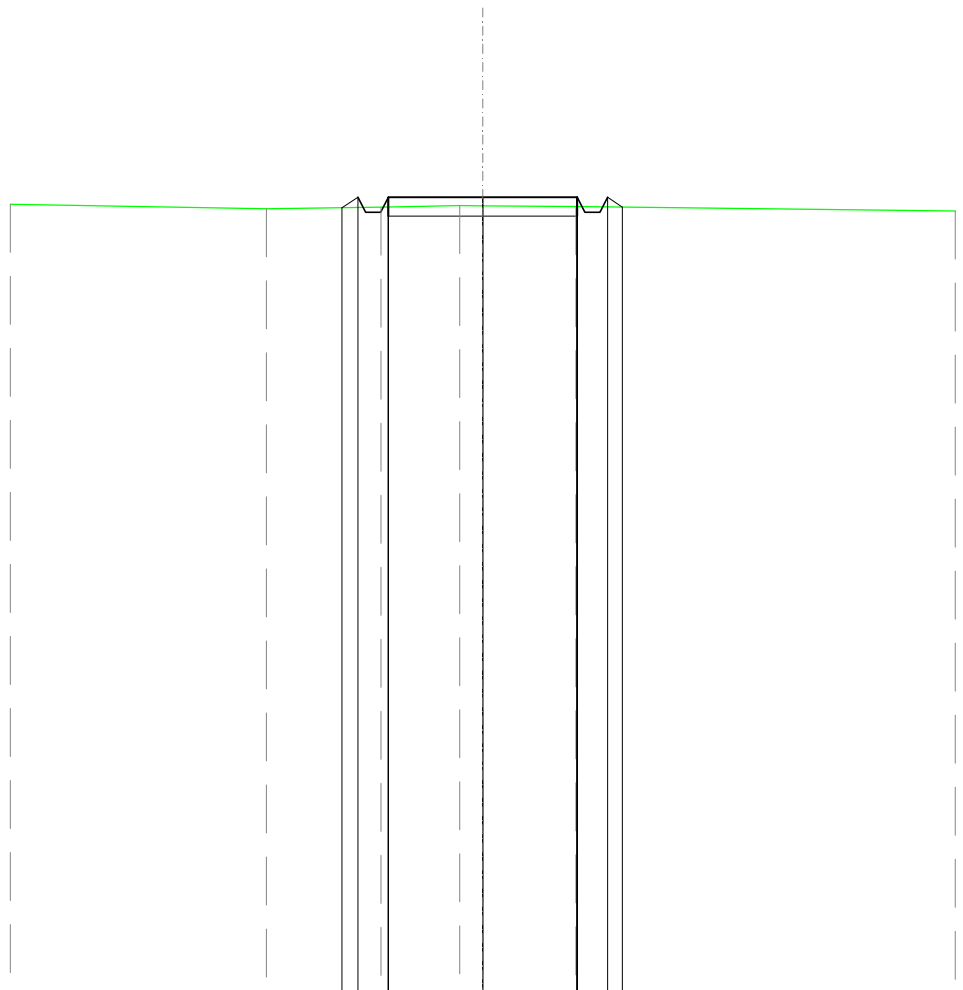
SCALA 1:200

QT.RIF. 40,000

QUOTE TERRENO		61,06	61,02
DIST.PARZIALI TERRENO		2,43	
QUOTE PROGETTO	61,09 61,33 60,93 61,33	61,33	61,33 60,93 61,33 61,01
DIST. PARZIALI PROGETTO		5,00	0,49

<b>SCAVI E BONIFICHE</b>	
FOSSO	0,128 m <sup>2</sup>
<b>SOVRASTRUTTURA STRADALE</b>	
CASSONETTO	5,000 m
<b>MANUFATTI</b>	
SCAVO PER PIATTAFORMA	1,291 m <sup>2</sup>
RILEVATO PER SCARPATE	0,179 m <sup>2</sup>
AREA DI SCAVO	6,074 m

SEZIONE N.: 53  
 QT. PROGETTO: 61,055  
 DIST.PROG.: 1300,000  
 DIST.PREC.: 25,000  
 DIST.SUCC.: 25,000



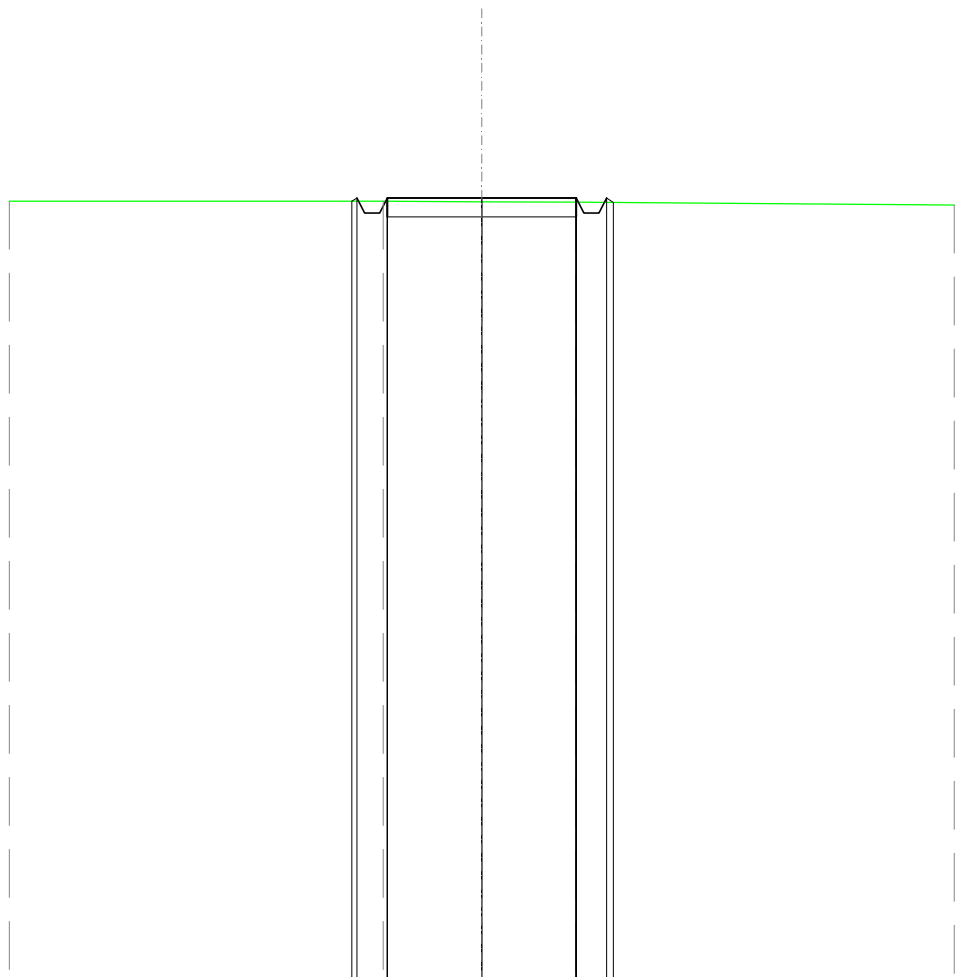
SCALA 1:200

QT.RIF. 40,000

QUOTE TERRENO	60,75	60,79	60,83	60,82	60,81
DIST.PARZIALI TERRENO	3,03	2,08	0,81	2,47	
QUOTE PROGETTO	60,77	61,05	60,65	60,65	61,05
DIST. PARZIALI PROGETTO			5,00		

<b>SCAVI E BONIFICHE</b>	
FOSSO	0,324 m <sup>2</sup>
<b>SOVRASTRUTTURA STRADALE</b>	
CASSONETTO	5,000 m
<b>MANUFATTI</b>	
SCAVO PER PIATTAFORMA	1,967 m <sup>2</sup>
RILEVATO PER SCARPATE	0,028 m <sup>2</sup>
AREA DI SCAVO	6,391 m

SEZIONE N.: 54  
 QT. PROGETTO: 60,691  
 DIST.PROG.: 1325,000  
 DIST.PREC.: 25,000  
 DIST.SUCC.: 25,000



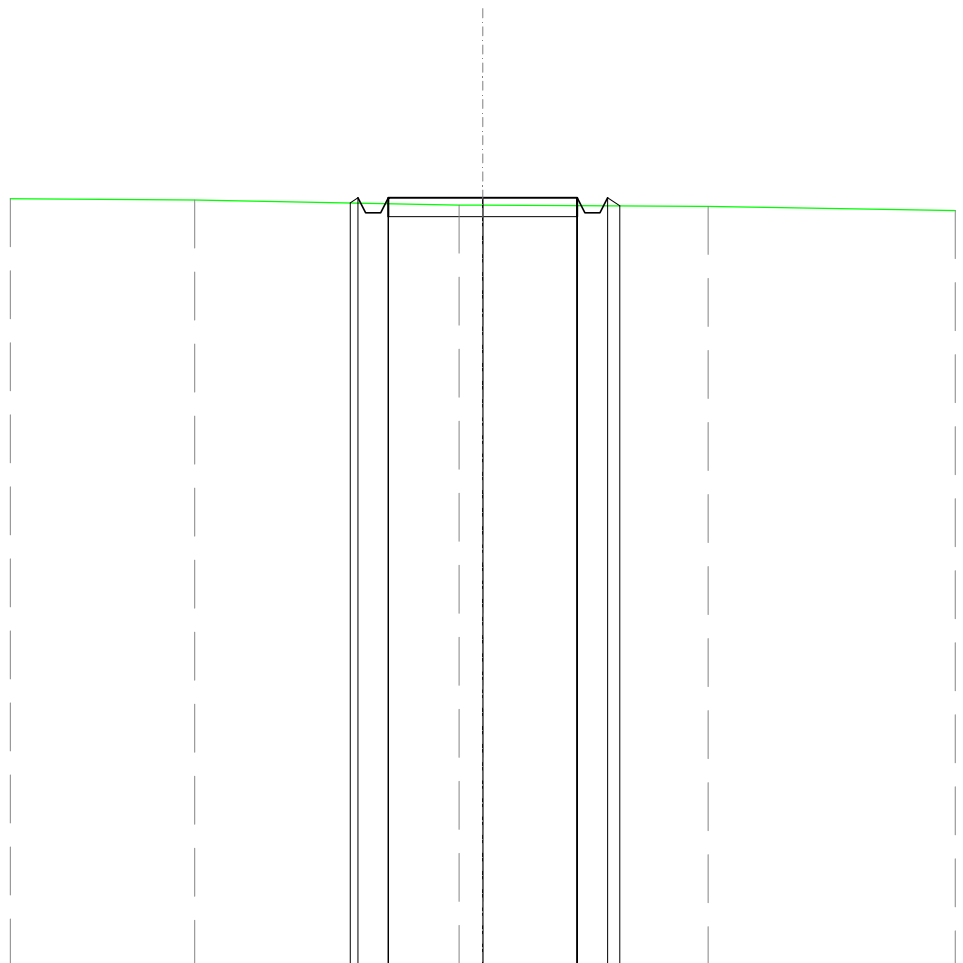
SCALA 1:200

QT.RIF. 40,000

QUOTE TERRENO	60,60	60,58	60,58
DIST.PARZIALI TERRENO	2,60	2,49	
QUOTE PROGETTO	60,60 60,69 60,29 60,169	60,69	60,69 60,29 60,169 60,57
DIST. PARZIALI PROGETTO	5,00		

<b>SCAVI E BONIFICHE</b>	
FOSSO	0,224 m <sup>2</sup>
<b>SOVRASTRUTTURA STRADALE</b>	
CASSONETTO	5,000 m
<b>MANUFATTI</b>	
SCAVO PER PIATTAFORMA	1,541 m <sup>2</sup>
RILEVATO PER SCARPATE	0,083 m <sup>2</sup>
AREA DI SCAVO	6,239 m

SEZIONE N.: 55  
 QT. PROGETTO: 60,325  
 DIST.PROG.: 1350,000  
 DIST.PREC.: 25,000  
 DIST.SUCC.: 25,000



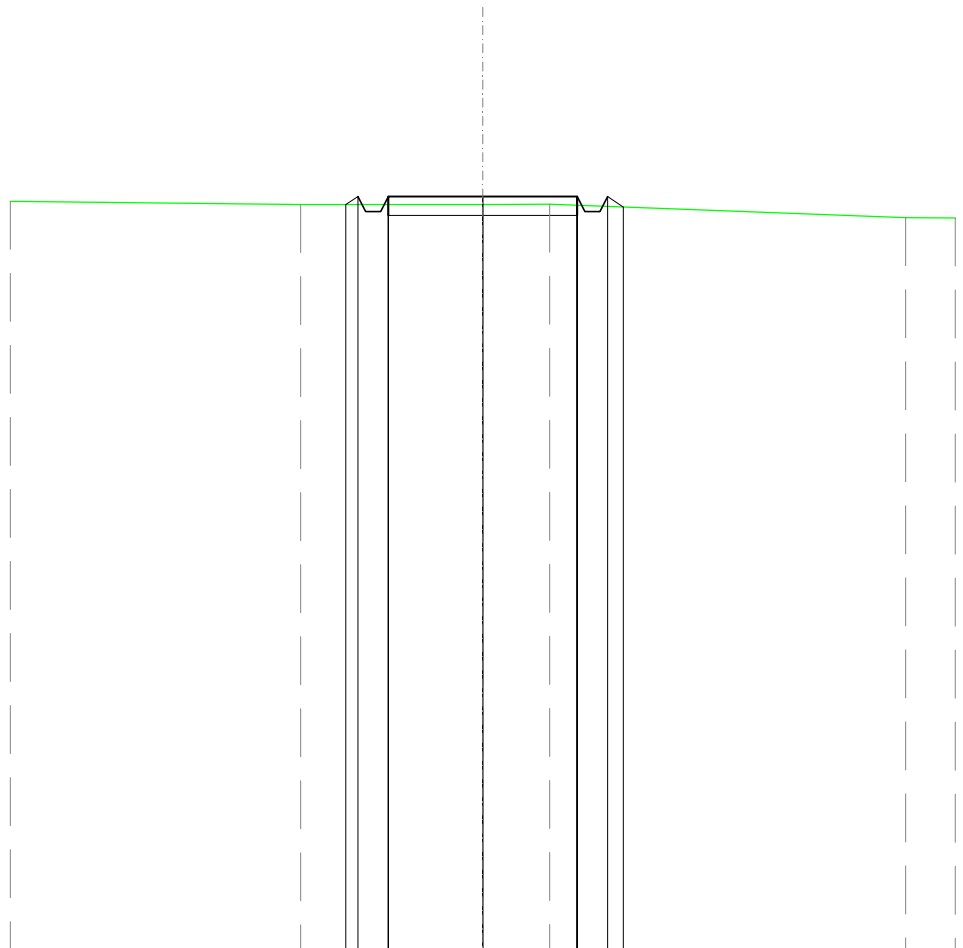
SCALA 1:200

QT.RIF. 40,000

QUOTE TERRENO	60,27	60,13	60,13	60,10
DIST.PARZIALI TERRENO	6,99	0,82	5,96	
QUOTE PROGETTO	60,19	60,33	59,93	60,33
DIST. PARZIALI PROGETTO	5,00			

<b>SCAVI E BONIFICHE</b>	
FOSSO	0,165 m <sup>2</sup>
<b>SOVRASTRUTTURA STRADALE</b>	
CASSONETTO	5,000 m
<b>MANUFATTI</b>	
SCAVO PER PIATTAFORMA	1,451 m <sup>2</sup>
RILEVATO PER SCARPATE	0,142 m <sup>2</sup>
AREA DI SCAVO	6,140 m

SEZIONE N.: 56  
 QT. PROGETTO: 59,959  
 DIST.PROG.: 1375,000  
 DIST.PREC.: 25,000  
 DIST.SUCC.: 25,000



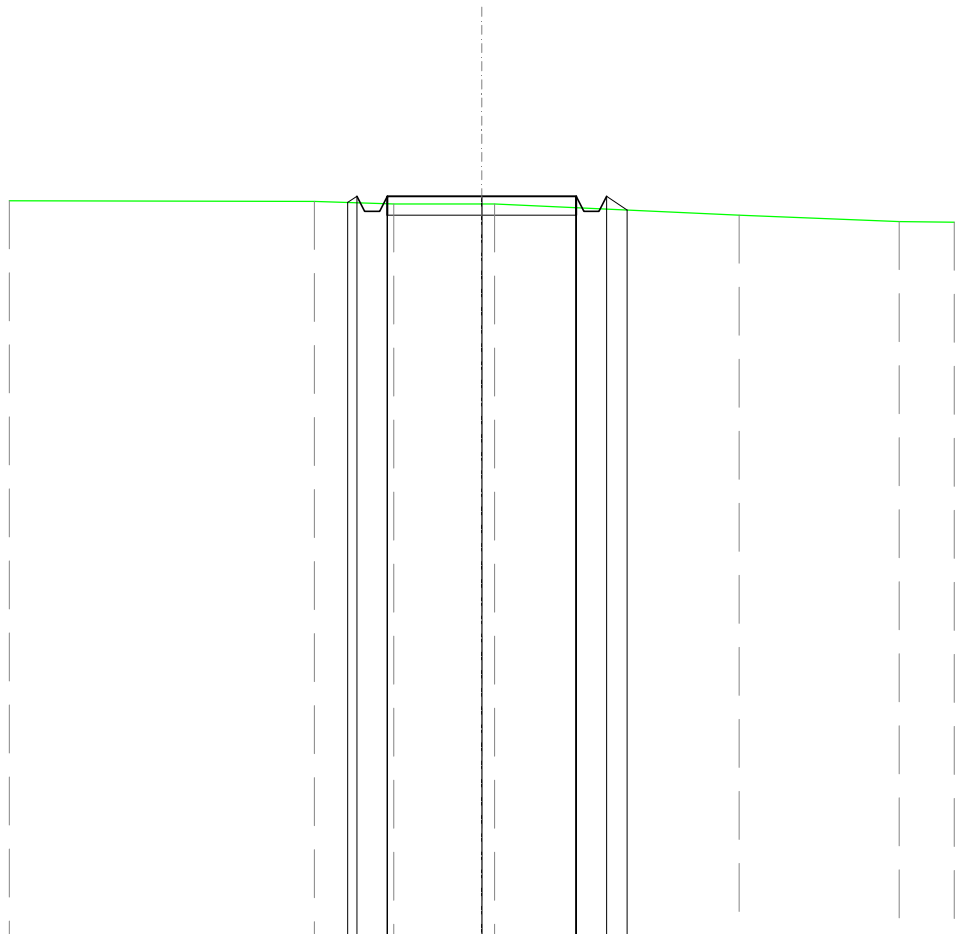
SCALA 1:200

QT.RIF. 40,000

QUOTE TERRENO	59,74	59,75	59,75	59,40
DIST.PARZIALI TERRENO	4,82	1,77	9,42	
QUOTE PROGETTO	59,75 59,96 59,56 59,96	59,96	59,96 59,56 59,96 59,96	
DIST. PARZIALI PROGETTO		5,00		

<b>SCAVI E BONIFICHE</b>	
FOSSO	0,145 m <sup>2</sup>
<b>SOVRASTRUTTURA STRADALE</b>	
CASSONETTO	5,000 m
<b>MANUFATTI</b>	
SCAVO PER PIATTAFORMA	1,387 m <sup>2</sup>
RILEVATO PER SCARPATE	0,181 m <sup>2</sup>
AREA DI SCAVO	6,097 m

SEZIONE N.: 57  
 QT. PROGETTO: 59,596  
 DIST.PROG.: 1400,000  
 DIST.PREC.: 25,000  
 DIST.SUCC.: 25,000



SCALA 1:200

QT.RIF. 40,000

QUOTE TERRENO	59,46	59,39	59,39	59,39	59,10	58,93
DIST.PARZIALI TERRENO	2,10	2,33		6,47	4,23	
QUOTE PROGETTO	59,43	59,60	59,20	59,60	59,20	59,23
DIST. PARZIALI PROGETTO			5,00		0,54	

<b>SCAVI E BONIFICHE</b>	
FOSSO	0,042 m <sup>2</sup>
<b>SOVRASTRUTTURA STRADALE</b>	
CASSONETTO	5,000 m
<b>MANUFATTI</b>	
SCAVO PER PIATTAFORMA	0,742 m <sup>2</sup>
RILEVATO PER SCARPATE	0,328 m <sup>2</sup>
AREA DI SCAVO	5,494 m

SEZIONE N.: 58  
 QT. PROGETTO: 59,560  
 DIST.PROG.: 1425,000  
 DIST.PREC.: 25,000  
 DIST.SUCC.: 25,000

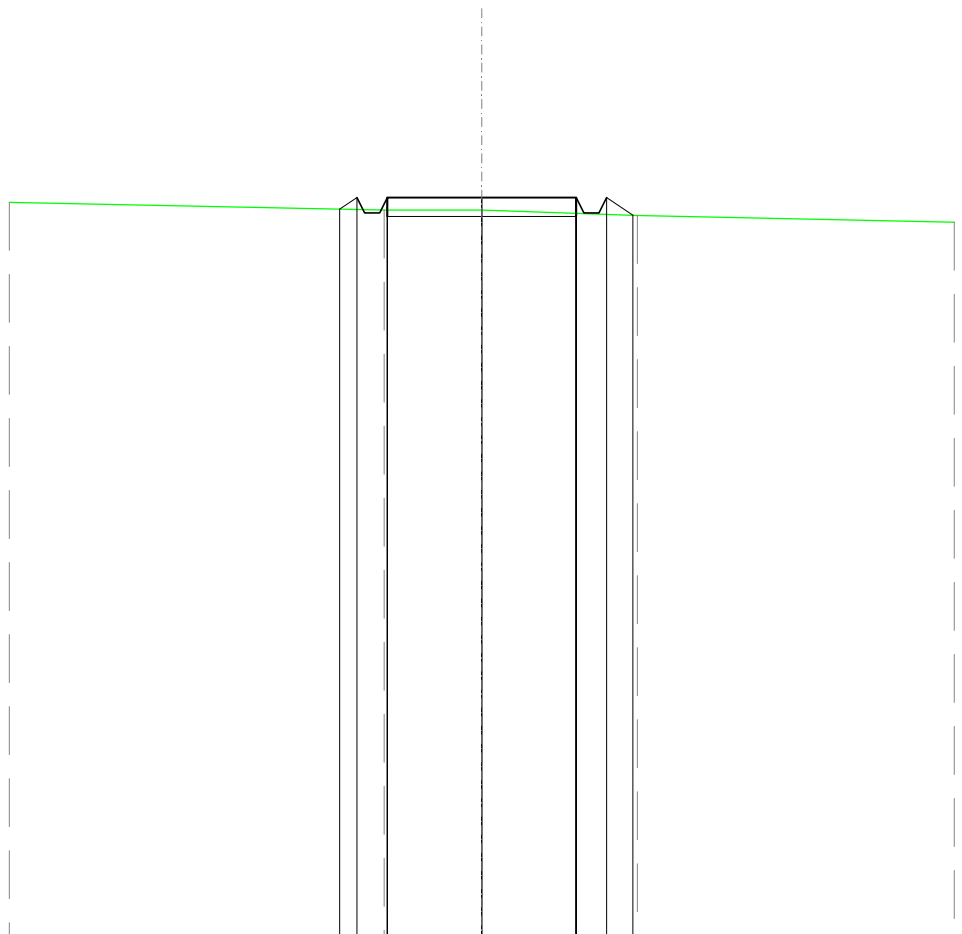
SCALA 1:200

QT.RIF. 40,000

QUOTE TERRENO	59,44	59,36	59,23	59,22	59,03	58,97
DIST.PARZIALI TERRENO	3,99	2,45	2,41	7,84	1,15	
QUOTE PROGETTO		59,30	59,56	59,16	59,56	59,16
DIST. PARZIALI PROGETTO			5,00	0,65		

<b>SCAVI E BONIFICHE</b>	
FOSSO	0,034 m <sup>2</sup>
<b>SOVRASTRUTTURA STRADALE</b>	
CASSONETTO	5,000 m
<b>MANUFATTI</b>	
SCAVO PER PIATTAFORMA	0,749 m <sup>2</sup>
RILEVATO PER SCARPATE	0,380 m <sup>2</sup>
AREA DI SCAVO	5,478 m

SEZIONE N.: 59  
 QT. PROGETTO: 59,558  
 DIST.PROG.: 1450,000  
 DIST.PREC.: 25,000  
 DIST.SUCC.: 25,000



SCALA 1:200

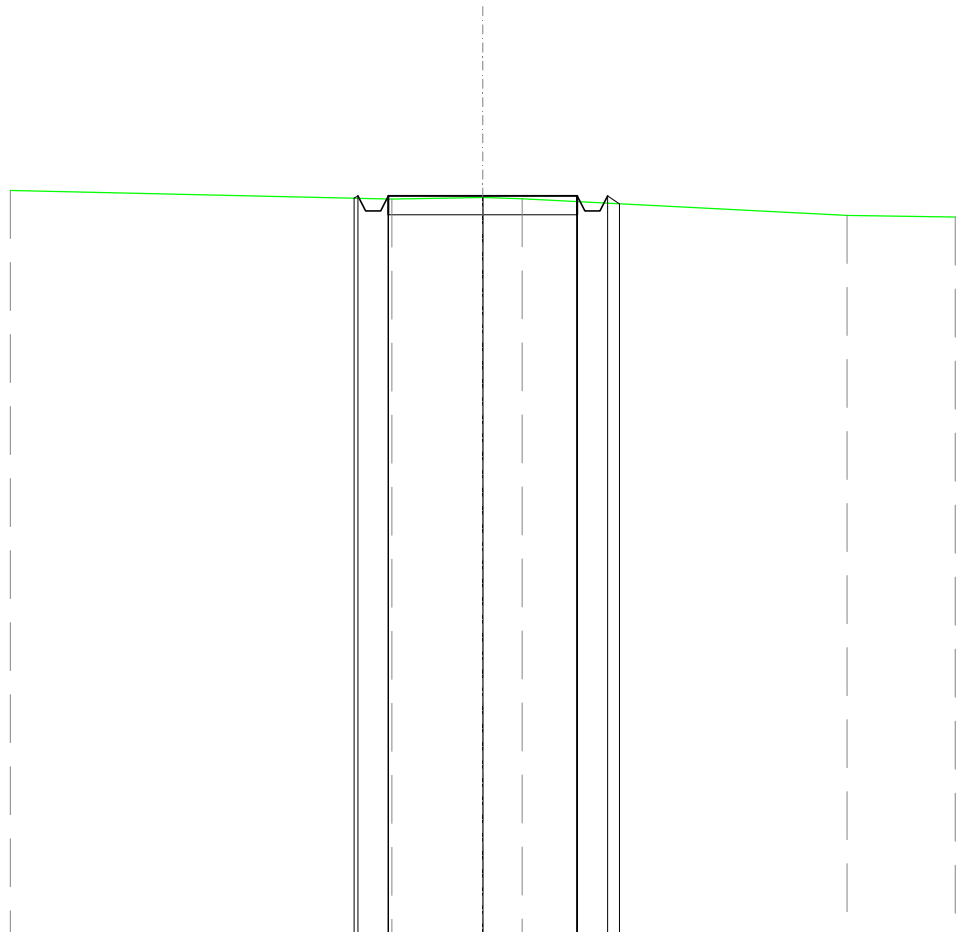
QT.RIF. 40,000

QUOTE TERRENO	59,23	59,23	59,09
DIST.PARZIALI TERRENO	2,58	4,11	
QUOTE PROGETTO	59,25 59,56 59,16 59,56	59,56	59,56 59,16 59,56 59,09
DIST. PARZIALI PROGETTO	5,00	0,70	



<b>SCAVI E BONIFICHE</b>	
FOSSO	0,296 m <sup>2</sup>
<b>SOVRASTRUTTURA STRADALE</b>	
CASSONETTO	5,000 m
<b>MANUFATTI</b>	
SCAVO PER PIATTAFORMA	2,086 m <sup>2</sup>
RILEVATO PER SCARPATE	0,053 m <sup>2</sup>
AREA DI SCAVO	6,348 m

SEZIONE N.: 60  
 QT. PROGETTO: 59,556  
 DIST.PROG.: 1475,000  
 DIST.PREC.: 25,000  
 DIST.SUCC.: 25,000



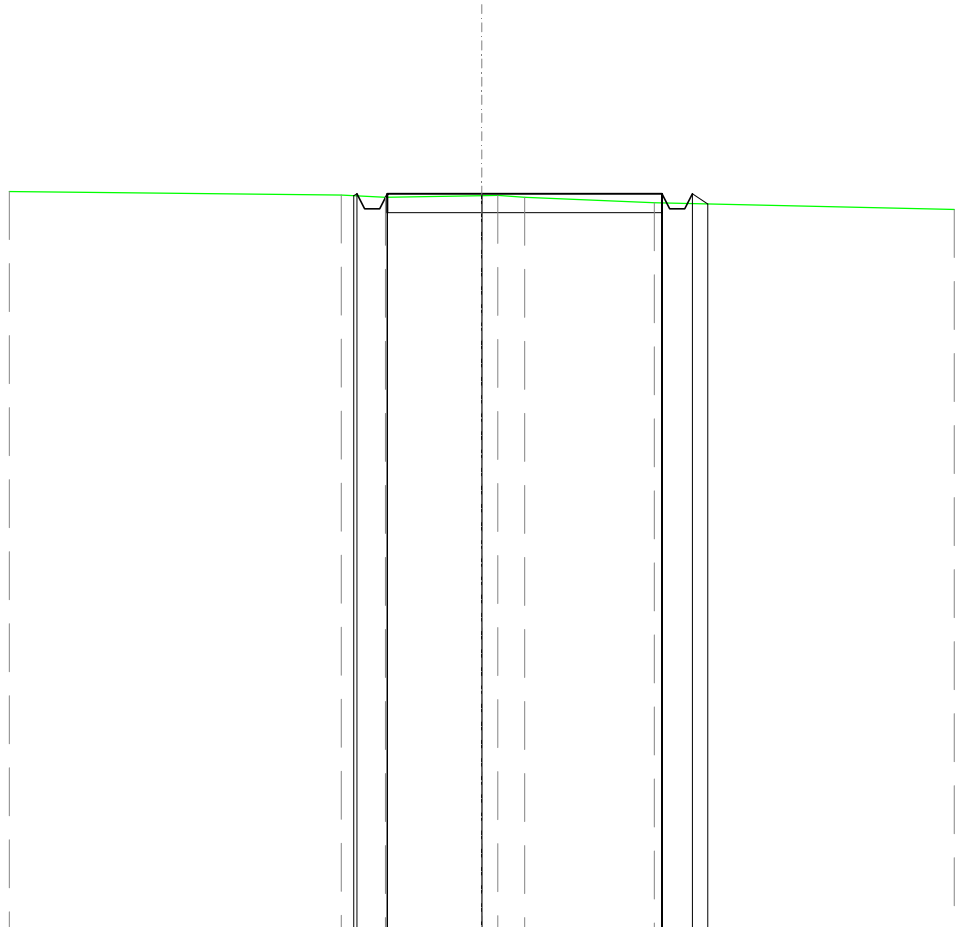
SCALA 1:200

QT.RIF. 40,000

QUOTE TERRENO		59,47	59,51	59,48		59,04
DIST.PARZIALI TERRENO		2,41	1,04		8,59	
QUOTE PROGETTO		59,49 59,56 59,16 59,56	59,56		59,56 59,16 59,56 59,33	
DIST. PARZIALI PROGETTO			5,00			

<b>SCAVI E BONIFICHE</b>	
FOSSO	0,249 m <sup>2</sup>
<b>SOVRASTRUTTURA STRADALE</b>	
CASSONETTO	7,268 m
<b>MANUFATTI</b>	
SCAVO PER PIATTAFORMA	2,746 m <sup>2</sup>
RILEVATO PER SCARPATE	0,092 m <sup>2</sup>
AREA DI SCAVO	8,536 m

SEZIONE N.: 61  
 QT. PROGETTO: 59,481  
 DIST.PROG.: 1500,000  
 DIST.PREC.: 25,000  
 DIST.SUCC.: 26,764



SCALA 1:200

QT.RIF. 40,000

QUOTE TERRENO	59,44	59,39	59,43	59,44	59,38	59,24
DIST.PARZIALI TERRENO	1,17	2,55	0,71	3,43		
QUOTE PROGETTO	59,43	59,48	59,08	59,48	59,08	59,21
DIST. PARZIALI PROGETTO				7,27		

