







LEGENDA

- Progetto**
-  Aerogeneratori di progetto
 -  Area SE
 -  Area SET
 -  Cavo AT
 -  Cavidotto MT
- Limiti amministrativi**
-  Limiti amministrativi comunali

Fonti:
 Geoportale Nazionale, Confini amministrativi 2024, formato shapefile;
 Regione Puglia, Puglia.con, Cartografia CTR, Carta Tecnica Regionale formato shape.



Committente: CAST WIND S.R.L.
 Piazza Europa, 14
 87100 Cosenza (CS) - Italy
 Tel. centralino + 39 0984 408606

Documento: **PROGETTO DEFINITIVO**

Titolo del Progetto: **PARCO EOLICO "CASTELLANETA"**

Elaborato: **INQUADRAMENTO GENERALE SU CTR**

PROGETTO	DISCIPLINA	AMBITO	TIPO ELABORATO	PROGRESSIVO	SCALA
E-CAS	A	-	VC	1	1:20.000

NOME FILE: **E-CAS-A-VC-1_inquadramento_generale_su_ctr.pdf**

Progettazione:




Ing. Mauro Di Prete

Rev.	Data Revisione	Descrizione Revisione	Ridatto	Controllato	Approvato
00	SETTEMBRE 2024	PRIMA EMISSIONE	IRIDE SRL	GEMSA PRO	CAST WIND

CODICE PRATICA
XHY1E7