


Regione
Puglia



Provincia di
Taranto



Committente:

CAST WIND S.R.L
Piazza Europa, 14
87100 Cosenza (CS) - Italy
Tel. centralino + 39 0984 408606

Documento:

PROGETTO DEFINITIVO

Titolo del Progetto:

PARCO EOLICO "CASTELLANETA"

Elaborato:

Sezione Trasversale Asse C02

CODICE PRATICA

XHYY1E7

PROGETTO	DISCIPLINA	AMBITO	TIPO ELABORATO	PROGRESSIVO	SCALA
E_CAS	P	VB	SZ	02	1:200

NOME FILE:

E_CAS_P_VB_SZ_02_Sezione_Trasversale_Asse_C02

Progettazione:



Ing. Saverio Pagliuso

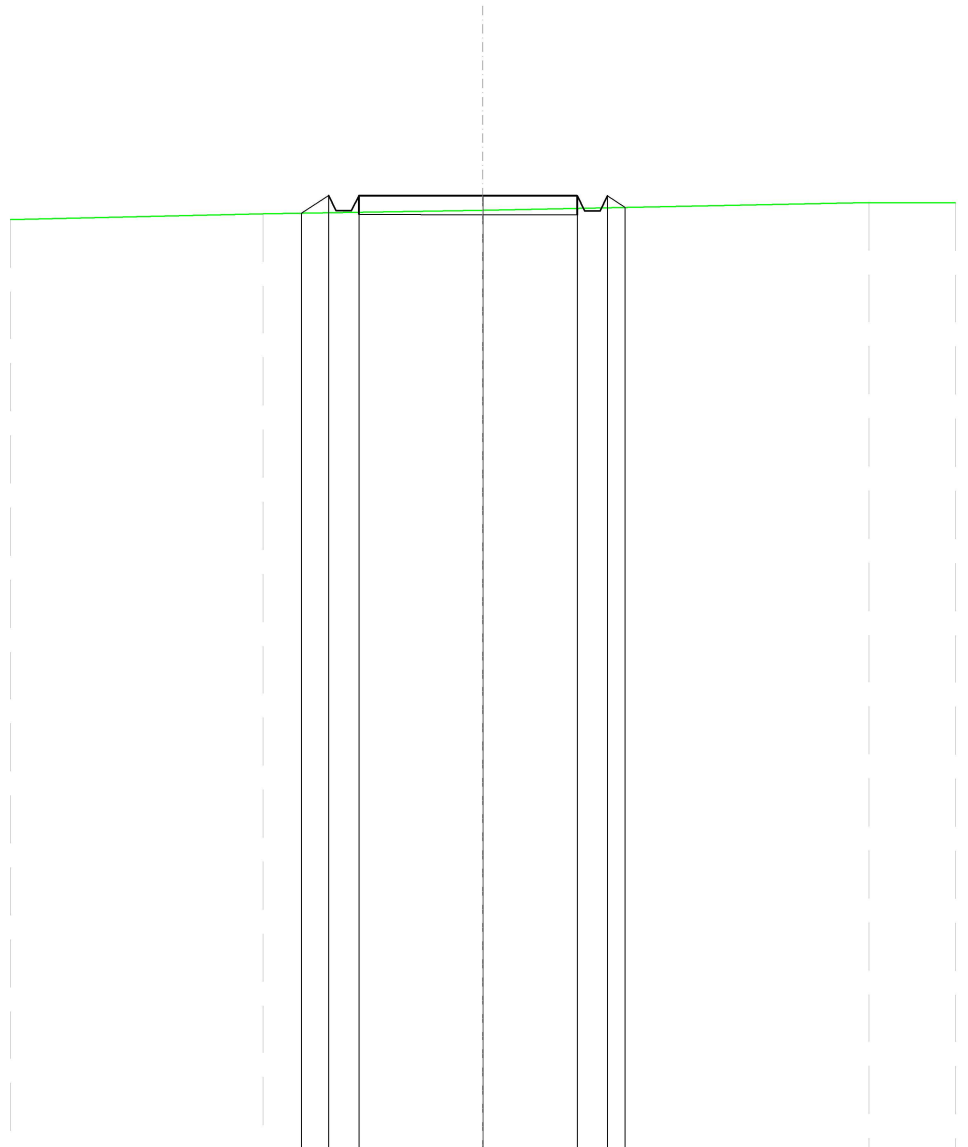
Ing. Mario Francesco Perri

Ing. Giorgio Salatino

Rev:	Data Revisione	Descrizione Revisione	Redatto	Controllato	Approvato
00	MAGGIO 2024	PRIMA EMISSIONE	ES	GEMSA PRO	CAST WIND S.R.L.

SCAVI E BONIFICHE	
FOSSO	0,033 m ²
SOVRASTRUTTURA STRADALE	
CASSONETTO	5,776 m
MANUFATTI	
SCAVO PER PIATTAFORMA	0,644 m ²
RILEVATO PER SCARPATE	0,410 m ²
AREA DI SCAVO	6,251 m

SEZIONE N.: 2
 QT. PROGETTO: 75,254
 DIST.PROG.: 25,000
 DIST.PREC.: 25,000
 DIST.SUCC.: 25,000



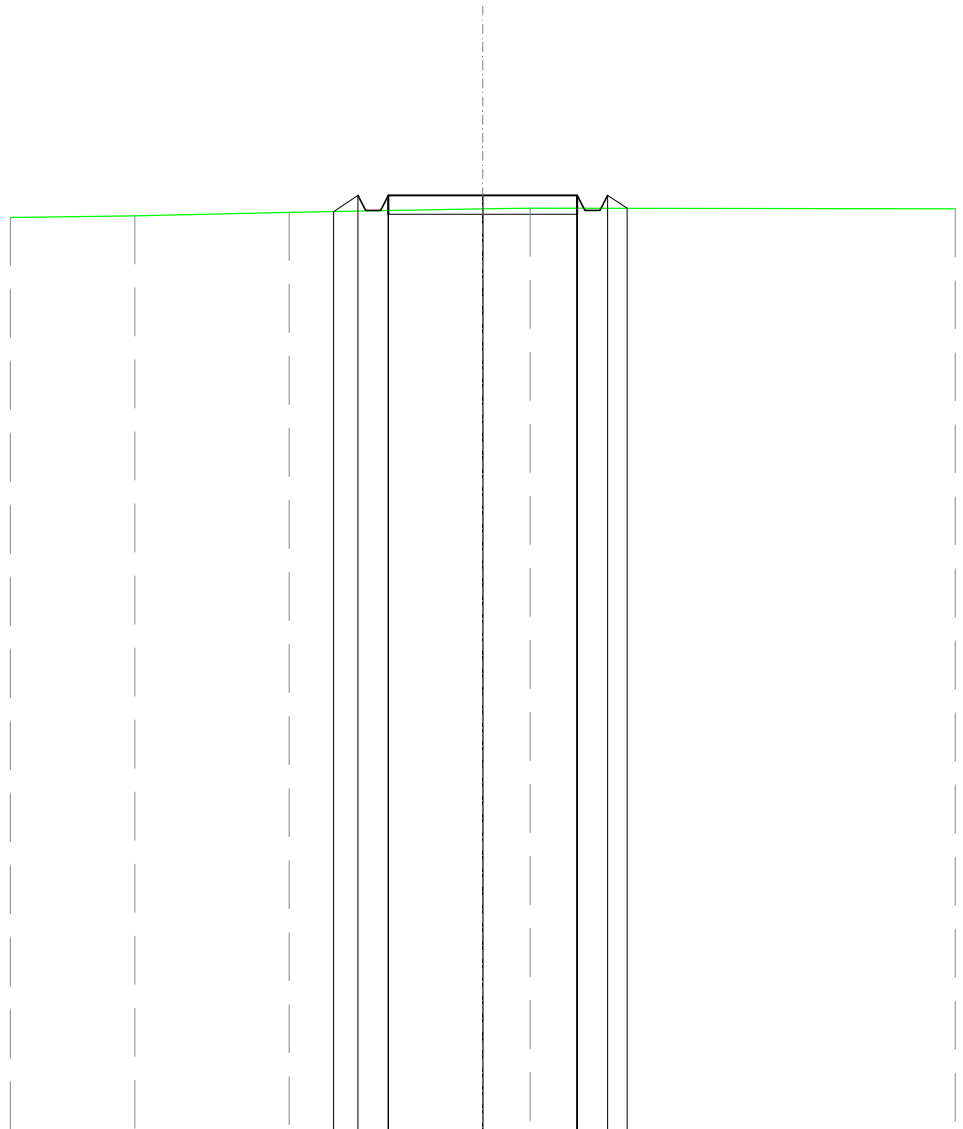
SCALA 1:200

QT.RIF. 50,000

QUOTE TERRENO	74,78	74,87	75,07
DIST.PARZIALI TERRENO	5,82	10,21	
QUOTE PROGETTO	74,79 75,26 74,86 74,86 75,26	75,25	75,25 74,85 74,85 75,25 74,95
DIST. PARZIALI PROGETTO	0,71	5,78	

SCAVI E BONIFICHE	
FOSSO	0,024 m ²
SOVRASTRUTTURA STRADALE	
CASSONETTO	5,000 m
MANUFATTI	
SCAVO PER PIATTAFORMA	0,673 m ²
RILEVATO PER SCARPATE	0,373 m ²
AREA DI SCAVO	5,457 m

SEZIONE N.: 3
 QT. PROGETTO: 74,780
 DIST.PROG.: 50,000
 DIST.PREC.: 25,000
 DIST.SUCC.: 25,000



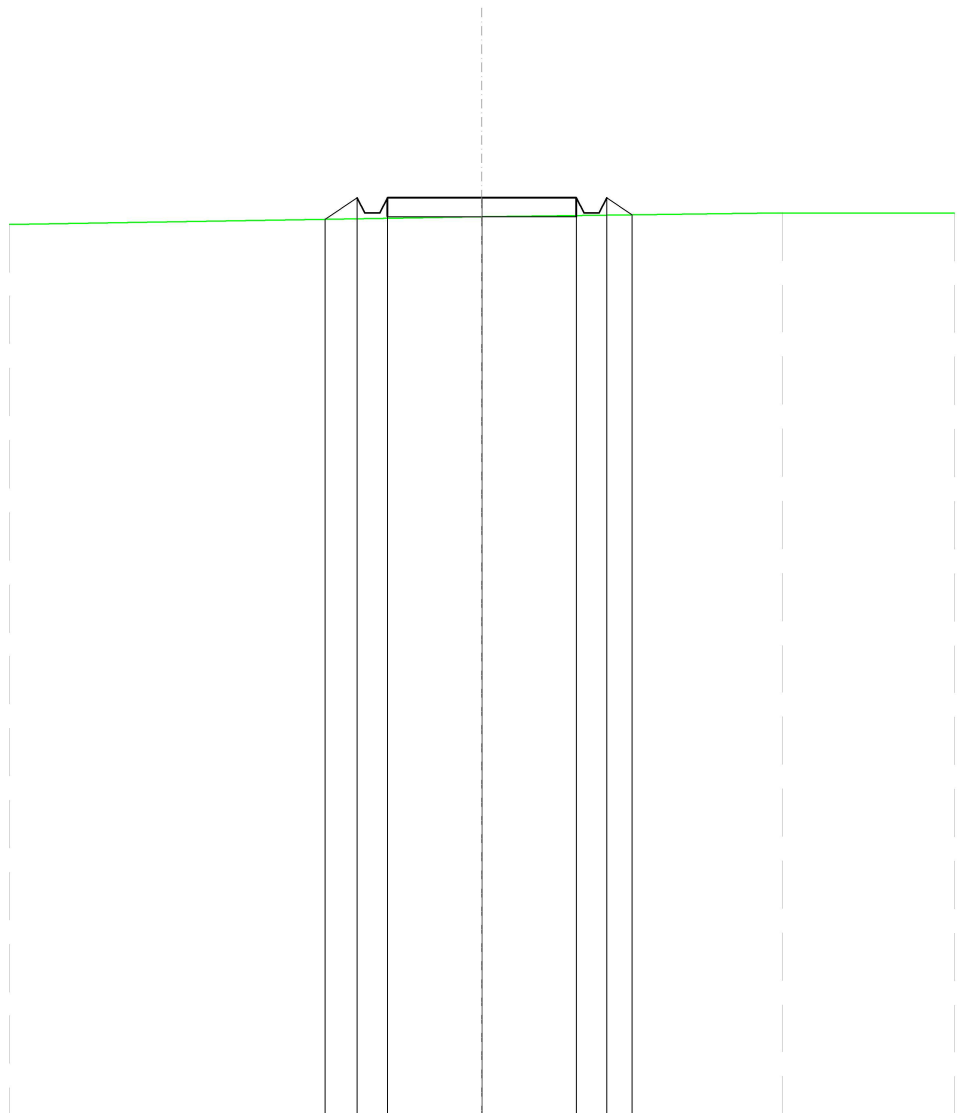
SCALA 1:200

QT.RIF. 50,000

QUOTE TERRENO	74,24	74,33	74,42	74,44
DIST.PARZIALI TERRENO	4,08	5,12	1,28	
QUOTE PROGETTO		74,35 74,78 74,38 74,38 74,78	74,78	74,78 74,38 74,38 74,78 74,44
DIST. PARZIALI PROGETTO		0,65	5,00	0,62

RILEVATI	
RILEVATO	0,052 m ²
SOVRASTRUTTURA STRADALE	
CASSONETTO	5,000 m
MANUFATTI	
SCAVO PER PIATTAFORMA	0,040 m ²
RILEVATO PER SCARPATE	0,719 m ²
AREA DI SCAVO	2,486 m

SEZIONE N.: 4
 QT. PROGETTO: 74,305
 DIST.PROG.: 75,000
 DIST.PREC.: 25,000
 DIST.SUCC.: 25,000



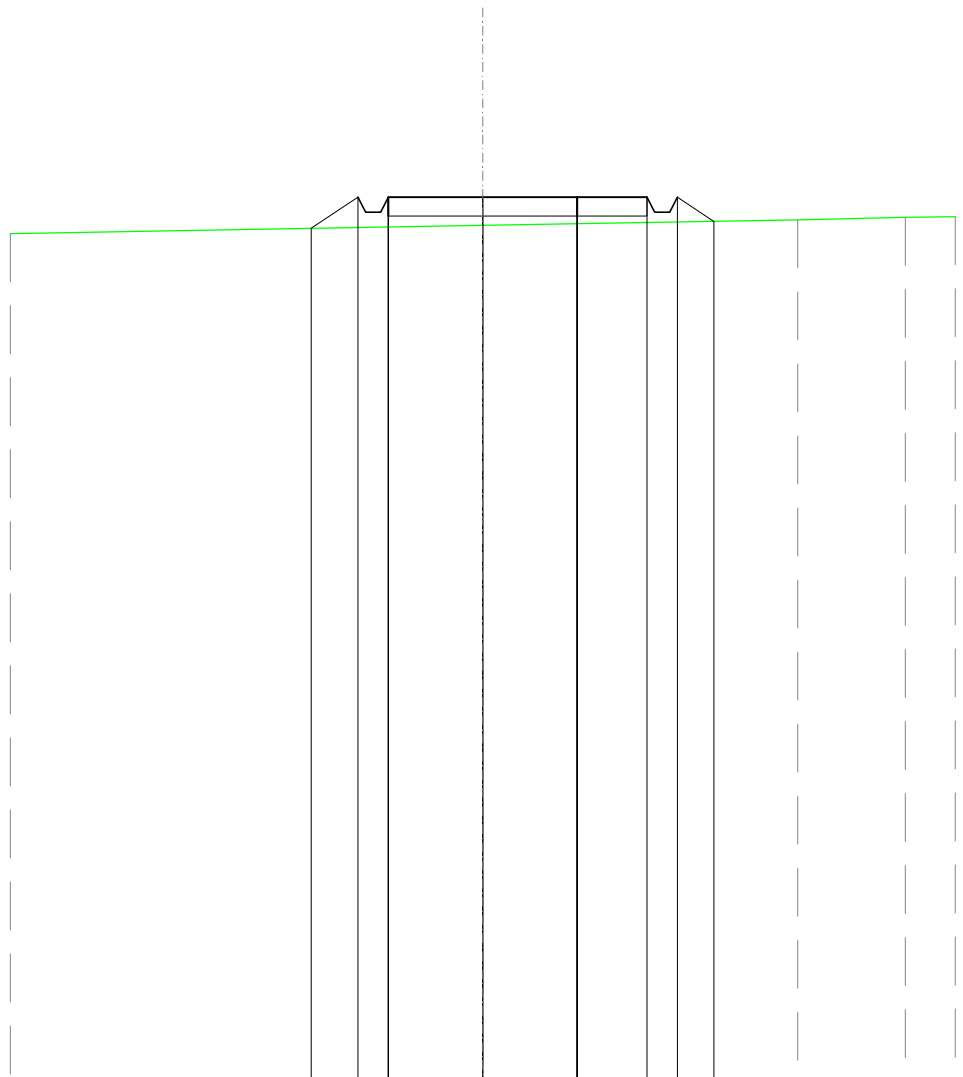
SCALA 1:200

QT.RIF. 50,000

QUOTE TERRENO		73,81		73,91
DIST.PARZIALI TERRENO			7,94	
QUOTE PROGETTO	73,74	74,31	73,91	74,31
DIST. PARZIALI PROGETTO	0,85		5,00	0,87

RILEVATI	
RILEVATO	1,574 m ²
SOVRASTRUTTURA STRADALE	
CASSONETTO	6,846 m
MANUFATTI	
RILEVATO PER SCARPATE	1,505 m ²

SEZIONE N.: 6
 QT. PROGETTO: 73,357
 DIST.PROG.: 125,000
 DIST.PREC.: 25,000
 DIST.SUCC.: 25,000



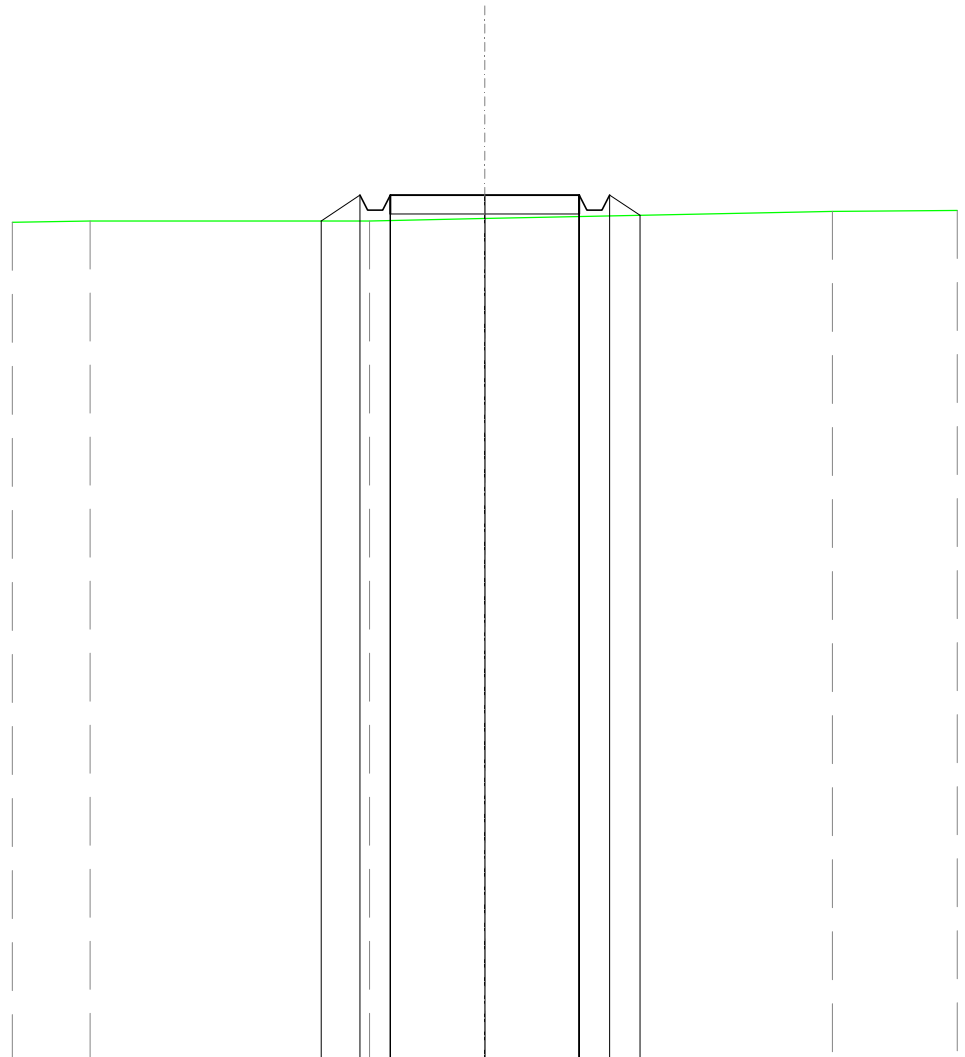
SCALA 1:200

QT.RIF. 50,000

QUOTE TERRENO				72,61				72,75		72,82
DIST.PARZIALI TERRENO						8,33			2,85	
QUOTE PROGETTO		72,53	73,36	72,96	73,36	73,36	73,36	72,96	72,96	73,36
DIST. PARZIALI PROGETTO		1,24				6,85			0,96	

RILEVATI	
RILEVATO	0,616 m ²
SOVRASTRUTTURA STRADALE	
CASSONETTO	5,000 m
MANUFATTI	
RILEVATO PER SCARPATE	1,094 m ²

SEZIONE N.: 7
 QT. PROGETTO: 72,883
 DIST.PROG.: 150,000
 DIST.PREC.: 25,000
 DIST.SUCC.: 25,000



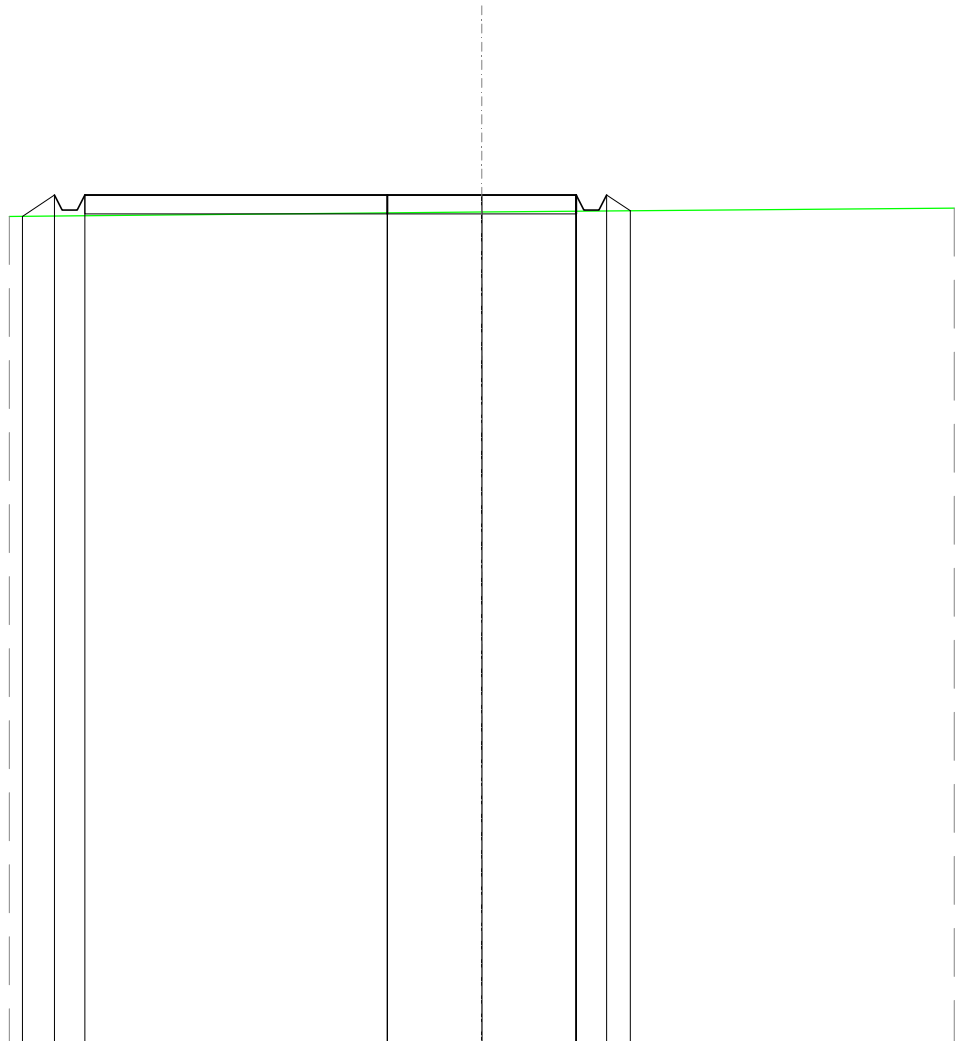
SCALA 1:200

QT.RIF. 50,000

QUOTE TERRENO	72,19	72,20	72,26	72,45
DIST.PARZIALI TERRENO	7,39	3,05	9,19	
QUOTE PROGETTO		72,20 72,88 72,48 72,88	72,88	72,88 72,48 72,88 72,34
DIST. PARZIALI PROGETTO		1,03	5,00	0,81

RILEVATI	
RILEVATO	0,145 m ²
SOVRASTRUTTURA STRADALE	
CASSONETTO	13,000 m
MANUFATTI	
SCAVO PER PIATTAFORMA	0,257 m ²
RILEVATO PER SCARPATE	0,682 m ²
AREA DI SCAVO	7,450 m

SEZIONE N.: 8
 QT. PROGETTO: 72,409
 DIST.PROG.: 175,000
 DIST.PREC.: 25,000
 DIST.SUCC.: 25,000



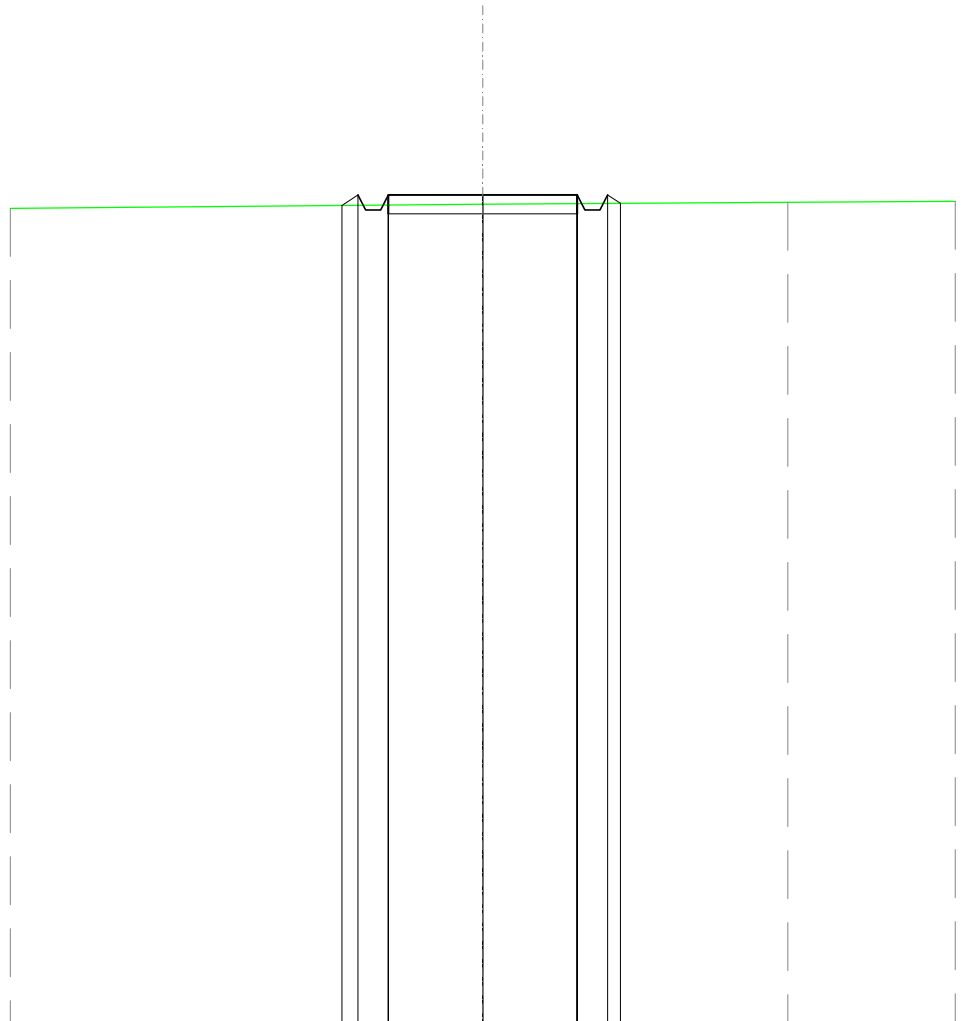
SCALA 1:200

QT.RIF. 50,000

QUOTE TERRENO			71,96		
DIST.PARZIALI TERRENO					
QUOTE PROGETTO	72,41 72,01 72,41		72,41	72,41	72,01 72,01 72,41 71,99
DIST. PARZIALI PROGETTO		13,00			0,68

SCAVI E BONIFICHE	
FOSSO	0,141 m ²
SOVRASTRUTTURA STRADALE	
CASSONETTO	5,000 m
MANUFATTI	
SCAVO PER PIATTAFORMA	1,252 m ²
RILEVATO PER SCARPATE	0,160 m ²
AREA DI SCAVO	6,097 m

SEZIONE N.: 9
 QT. PROGETTO: 71,935
 DIST.PROG.: 200,000
 DIST.PREC.: 25,000
 DIST.SUCC.: 25,000



SCALA 1:200

QT.RIF. 50,000

QUOTE TERRENO		71,69		71,74
DIST.PARZIALI TERRENO			8,07	
QUOTE PROGETTO	71,65 71,93 71,53 71,53 71,93	71,93	71,93 71,53 71,93 71,71	
DIST. PARZIALI PROGETTO		5,00		

SCAVI E BONIFICHE	
FOSSO	0,364 m ²
SOVRASTRUTTURA STRADALE	
CASSONETTO	57,225 m
MANUFATTI	
SCAVO PER PIATTAFORMA	24,957 m ²
SCAVO PER PARETI TRINCEA	0,008 m ²
RILEVATO PER SCARPATE	0,149 m ²
AREA DI SCAVO	58,609 m

SEZIONE N.: 10
 QT. PROGETTO: 71,600
 DIST. PROG.: 225,000
 DIST. PREC.: 25,000
 DIST. SUCC.: 25,000

SCALA 1:200

QT.RIF. 50,000

QUOTE TERRENO	71,06	71,25	71,54	71,64	71,73
DIST. PARZIALI TERRENO	12,39	27,28	12,58	20,63	
QUOTE PROGETTO		71,25 71,60 71,20 71,60	71,60 71,60 71,60		71,60 71,20 71,60 71,73
DIST. PARZIALI PROGETTO		0,33	57,22		

SCAVI E BONIFICHE	
FOSSO	0,204 m ²
RILEVATI	
RILEVATO	0,014 m ²
SOVRASTRUTTURA STRADALE	
CASSONETTO	57,225 m
MANUFATTI	
SCAVO PER PIATTAFORMA	14,774 m ²
RILEVATO PER SCARPATE	0,392 m ²
AREA DI SCAVO	56,395 m

SEZIONE N.: 11
 QT. PROGETTO: 71,600
 DIST. PROG.: 25,000
 DIST. PREC.: 25,000
 DIST. SUCC.: 17,002

SCALA 1:200

QT. RIF. 50,000

QUOTE TERRENO	70,93		71,15	71,18		71,36		71,54	71,57	
DIST. PARZIALI TERRENO		19,07		3,73		16,44		23,40		21,30
QUOTE PROGETTO			71,06	71,60	71,20	71,60	71,60	71,60	71,60	71,55
DIST. PARZIALI PROGETTO		0,80						57,22		

SCAVI E BONIFICHE	
FOSSO	0,142 m ²
SOVRASTRUTTURA STRADALE	
CASSONETTO	57,225 m
MANUFATTI	
SCAVO PER PIATTAFORMA	12,077 m ²
SCAVO PER PLINTO	68,867 m ²
RILEVATO PER SCARPATE	0,370 m ²
AREA DI SCAVO	57,891 m

SEZIONE N.: 12
 QT. PROGETTO: 71,600
 DIST.PROG.: 267,002
 DIST.PREC.: 17,002
 DIST.SUCC.: 11,472

SCALA 1:200

QT.RIF. 50,000

QUOTE TERRENO	71,09	71,11	71,19	71,34	71,41	71,40	71,55
DIST.PARZIALI TERRENO	15,73	8,06	12,14	5,82	15,48	25,12	
QUOTE PROGETTO	71,10	71,60	71,20	71,60	71,60	71,60	71,47
DIST. PARZIALI PROGETTO	0,75			57,22			

SCAVI E BONIFICHE	
FOSSO	0,171 m ²
RILEVATI	
RILEVATO	0,093 m ²
SOVRASTRUTTURA STRADALE	
CASSONETTO	57,225 m
MANUFATTI	
SCAVO PER PIATTAFORMA	16,491 m ²
RILEVATO PER SCARPATE	0,403 m ²
AREA DI SCAVO	51,262 m

SEZIONE N.: 13
 QT. PROGETTO: 71,600
 DIST. PROG.: 278,474
 DIST. PREC.: 11,472

SCALA 1:200

QT.RIF. 50,000

QUOTE TERRENO	70,98	71,11	71,07	71,40	71,45	71,51	71,52	71,50
DIST. PARZIALI TERRENO	7,19	5,69	13,13	5,93	5,87	15,12	17,20	
QUOTE PROGETTO	71,06	71,60	71,60	71,60	71,60	71,60	71,60	71,60
DIST. PARZIALI PROGETTO	0,82			71,60	71,60	71,60	71,60	71,60
					57,22			

SCAVI E BONIFICHE	
FOSSO	0,522 m ²
MANUFATTI	
SCAVO PER PARETI TRINCEA	0,009 m ²
RILEVATO PER SCARPATE	0,008 m ²
AREA DI SCAVO	1,650 m

SEZIONE N.: 14
 QT. PROGETTO: 71,600

SCALA 1:200

QT.RIF. 50,000

DIST.PARZIALI TERRENO	11,35	9,66	12,60	2,46	25,23	15,20	
QUOTE TERRENO	-71,78	-71,73	-71,66	-71,59	-71,56	-71,44	-71,62
QUOTE PROGETTO		71,73 71,60 71,20 71,60			71,60		71,60 71,20 71,60 71,52
DIST. PARZIALI PROGETTO					55,45		

SCAVI E BONIFICHE	
FOSSO	0,440 m ²
MANUFATTI	
SCAVO PER PARETI TRINCEA	0,001 m ²
RILEVATO PER SCARPATE	0,009 m ²
AREA DI SCAVO	1,547 m

SEZIONE N.: 15
 QT. PROGETTO: 71,600

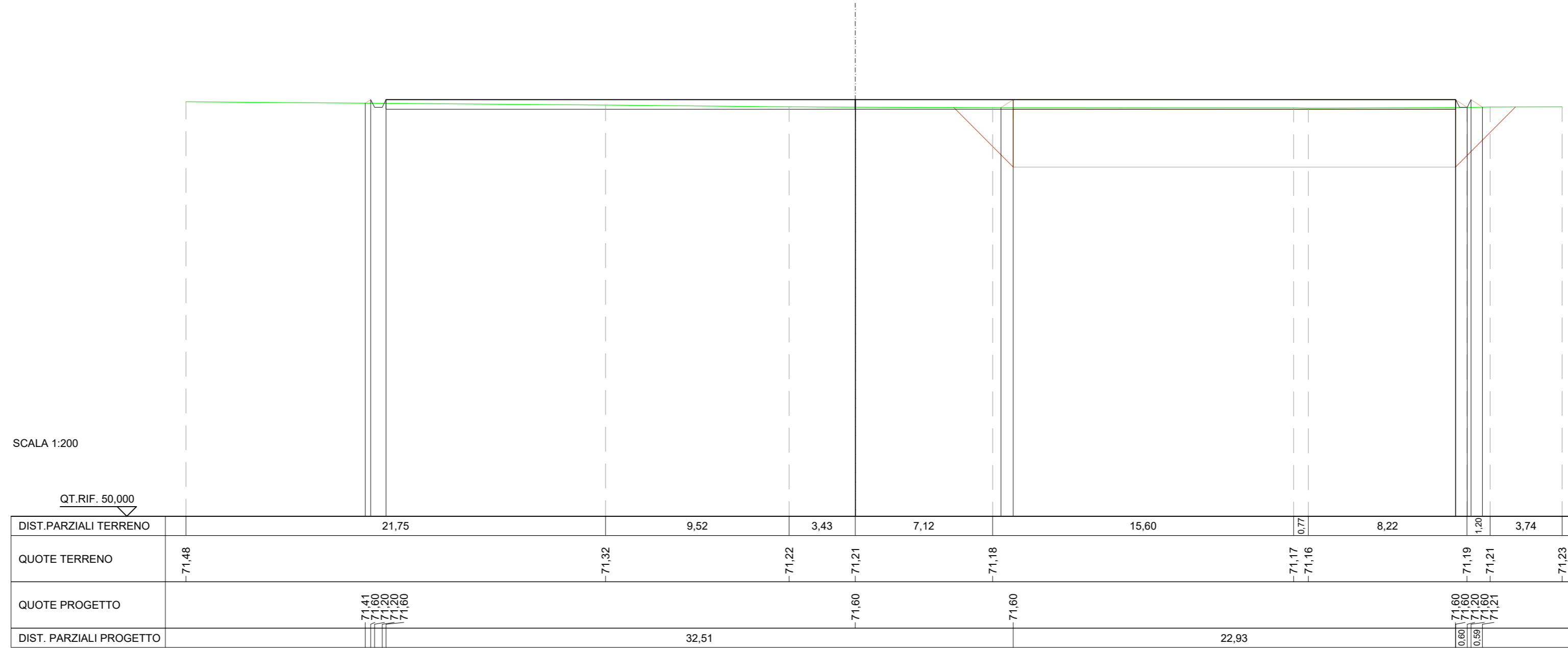
SCALA 1:200

QT.RIF. 50,000

DIST. PARZIALI TERRENO	32,82	16,73	8,36	5,46	15,41	14,77
QUOTE TERRENO	-71,59	-71,44	-71,40	-71,36	-71,49	-71,64
QUOTE PROGETTO	71,60 71,20 71,20 71,60	-71,60	71,60 71,20 71,20 71,60	71,60 71,20 71,20 71,60	71,60 71,20 71,20 71,60	71,60 71,20 71,20 71,60
DIST. PARZIALI PROGETTO		55,45				

SCAVI E BONIFICHE	
FOSSO	0,105 m ²
MANUFATTI	
RILEVATO PER SCARPATE	0,513 m ²
AREA DI SCAVO	0,608 m

SEZIONE N.: 16
 QT. PROGETTO: 71,600



SCAVI E BONIFICHE	
FOSSO	0,034 m ²
MANUFATTI	
RILEVATO PER SCARPATE	3,138 m ²
AREA DI SCAVO	0,478 m

SEZIONE N.: 17
 QT. PROGETTO: 71,600

