


Regione
Puglia



Provincia di
Taranto



Committente:

CAST WIND S.R.L
Piazza Europa, 14
87100 Cosenza (CS) - Italy
Tel. centralino + 39 0984 408606

Documento:

PROGETTO DEFINITIVO

Titolo del Progetto:

PARCO EOLICO "CASTELLANETA"

Elaborato:

Sezione Trasversale Asse 06_AD

CODICE PRATICA

XHYY1E7

PROGETTO	DISCIPLINA	AMBITO	TIPO ELABORATO	PROGRESSIVO	SCALA
E_CAS	P	VB	SZ	16	1:200

NOME FILE:

E_CAS_P_VB_SZ_16_Sezione_Trasversale_Asse_06_AD

Progettazione:



Ing. Saverio Pagliuso

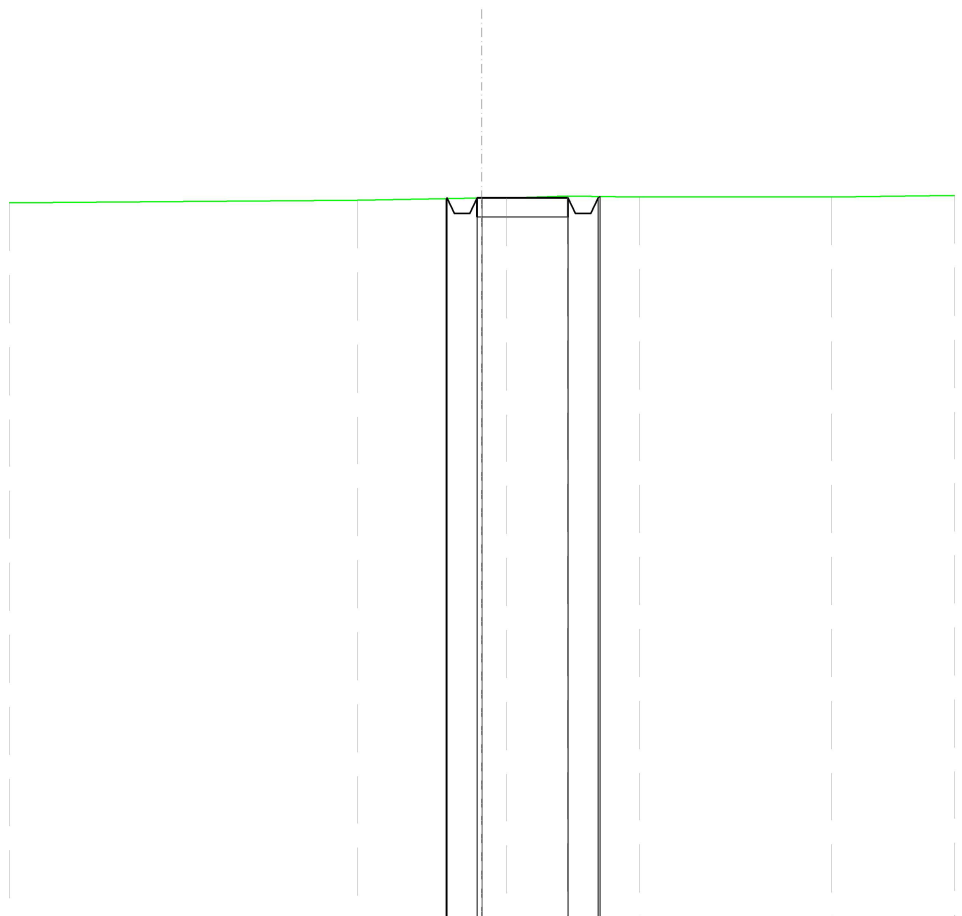
Ing. Mario Francesco Perri

Ing. Giorgio Salatino

Rev:	Data Revisione	Descrizione Revisione	Redatto	Controllato	Approvato
00	MAGGIO 2024	PRIMA EMISSIONE	ES	GEMSA PRO	CAST WIND S.R.L.

SCAVI E BONIFICHE	
FOSSO	0,513 m ²
SOVRASTRUTTURA STRADALE	
CASSONETTO	2,399 m
MANUFATTI	
SCAVO PER PIATTAFORMA	1,252 m ²
SCAVO PER PARETI TRINCEA	0,001 m ²
RILEVATO PER SCARPATE	0,000 m ²
AREA DI SCAVO	4,035 m

SEZIONE N.: 1
 QT. PROGETTO: 59,075
 DIST.PROG.: 0,000
 DIST.SUCC.: 25,000



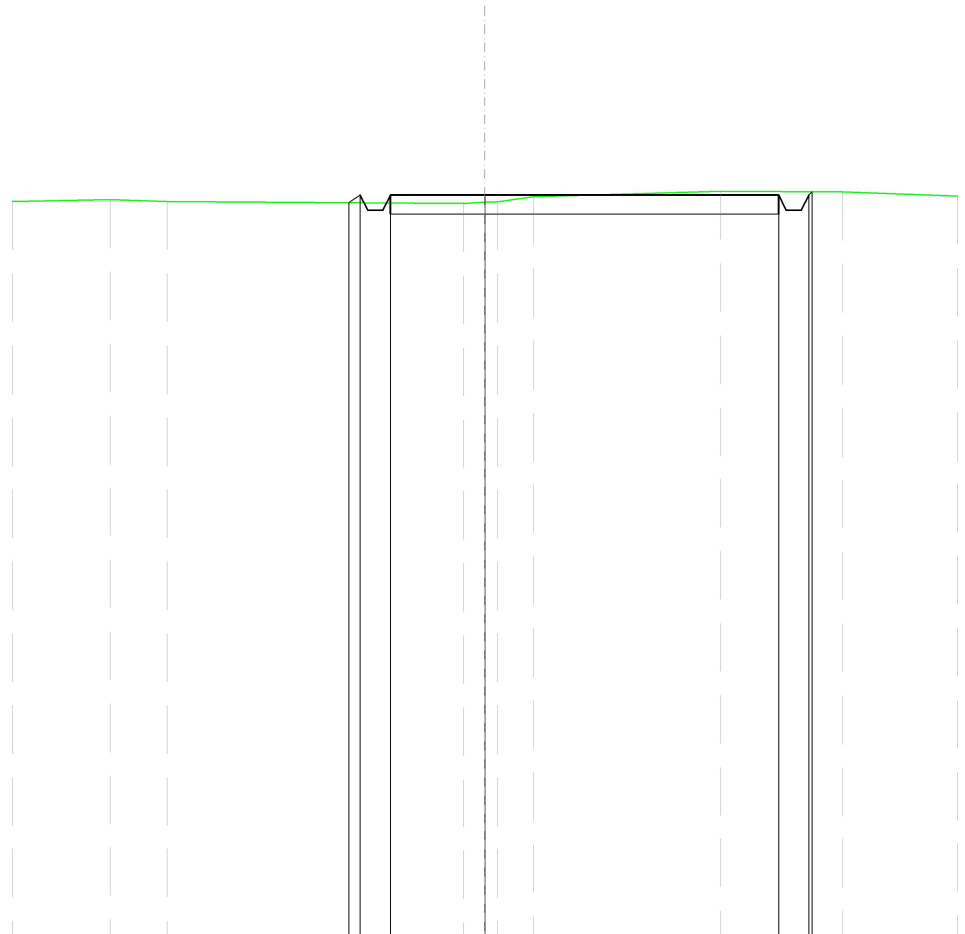
SCALA 1:200

QT.RIF. 40,000

QUOTE TERRENO	59,02	59,08	59,08	59,13	59,11	59,10
DIST.PARZIALI TERRENO	3,29	0,65	1,60	1,91	5,07	
QUOTE PROGETTO		59,06	59,08	58,68	59,08	59,12
DIST. PARZIALI PROGETTO			2,40			

SCAVI E BONIFICHE	
FOSSO	0,410 m ²
SOVRASTRUTTURA STRADALE	
CASSONETTO	10,269 m
MANUFATTI	
SCAVO PER PIATTAFORMA	4,748 m ²
SCAVO PER PARETI TRINCEA	0,004 m ²
RILEVATO PER SCARPATE	0,050 m ²
AREA DI SCAVO	11,753 m

SEZIONE N.: 2
 QT. PROGETTO: 59,629
 DIST.PROG.: 25,000
 DIST.PREC.: 25,000
 DIST.SUCC.: 25,000



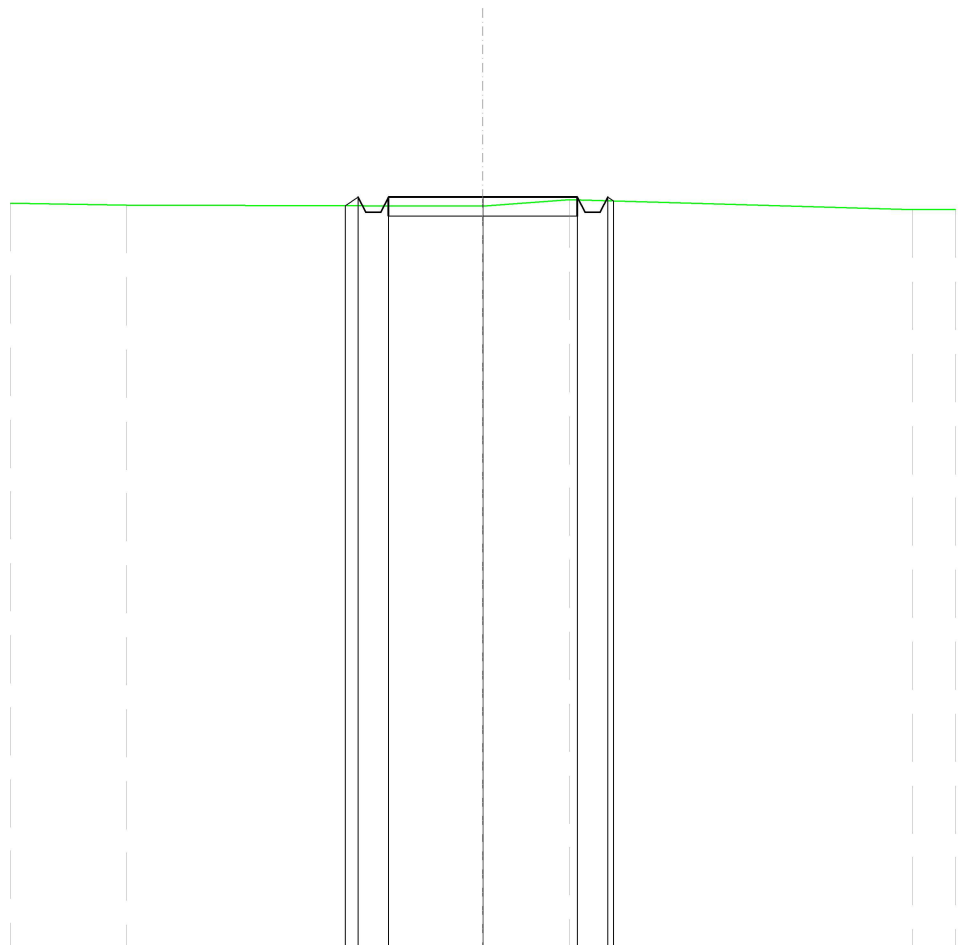
SCALA 1:200

QT.RIF. 40,000

QUOTE TERRENO	59,51	59,46		59,41	59,44	59,45	59,59	59,73	59,71
DIST.PARZIALI TERRENO	1,51		7,83	0,58	0,96		4,95		3,22
QUOTE PROGETTO				59,43	59,63	59,23	59,63		59,63
DIST. PARZIALI PROGETTO							10,27		

SCAVI E BONIFICHE	
FOSSO	0,256 m ²
SOVRASTRUTTURA STRADALE	
CASSONETTO	5,000 m
MANUFATTI	
SCAVO PER PIATTAFORMA	1,548 m ²
RILEVATO PER SCARPATE	0,077 m ²
AREA DI SCAVO	6,283 m

SEZIONE N.: 3
 QT. PROGETTO: 59,866
 DIST.PROG.: 50,000
 DIST.PREC.: 25,000
 DIST.SUCC.: 25,000



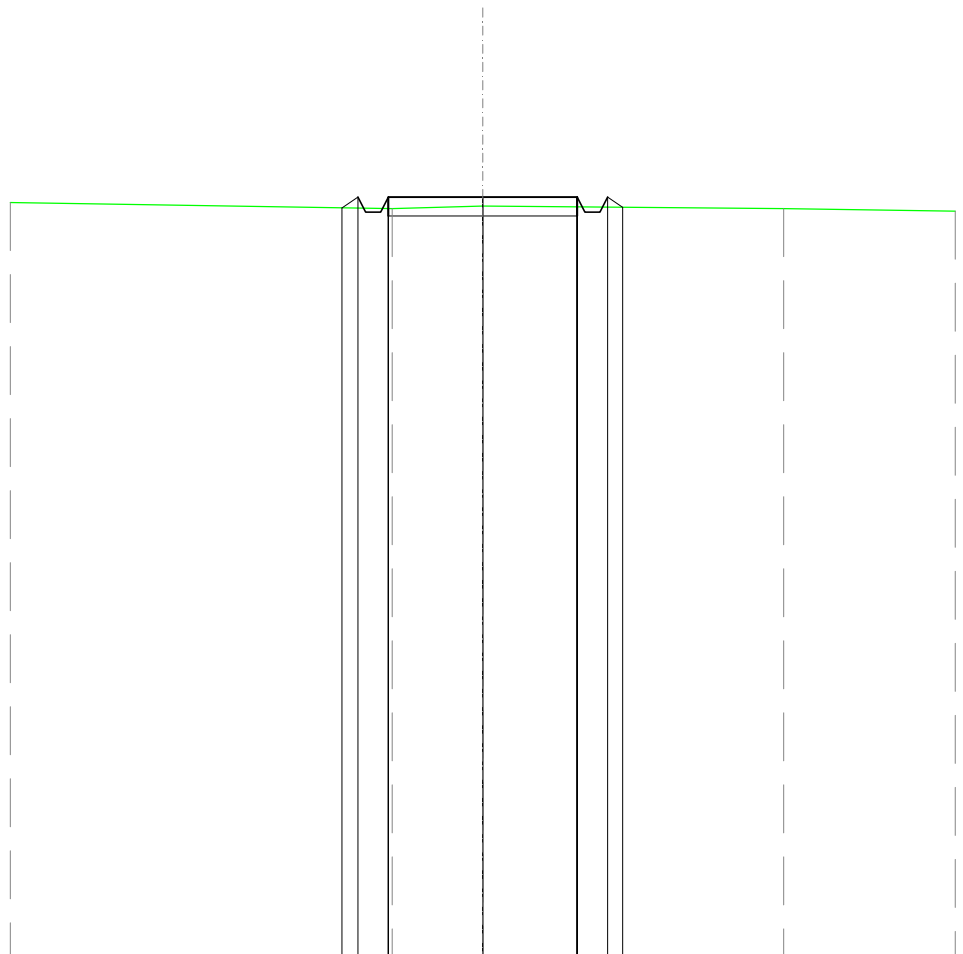
SCALA 1:200

QT.RIF. 40,000

QUOTE TERRENO	59,65	59,63	59,80	59,54
DIST.PARZIALI TERRENO	9,43	2,29	9,08	
QUOTE PROGETTO		59,87	59,87	59,76
DIST. PARZIALI PROGETTO		5,00		

SCAVI E BONIFICHE	
FOSSO	0,111 m ²
SOVRASTRUTTURA STRADALE	
CASSONETTO	5,000 m
MANUFATTI	
SCAVO PER PIATTAFORMA	1,206 m ²
RILEVATO PER SCARPATE	0,194 m ²
AREA DI SCAVO	6,041 m

SEZIONE N.: 4
 QT. PROGETTO: 60,103
 DIST.PROG.: 75,000
 DIST.PREC.: 25,000
 DIST.SUCC.: 25,000



SCALA 1:200

QT.RIF. 40,000

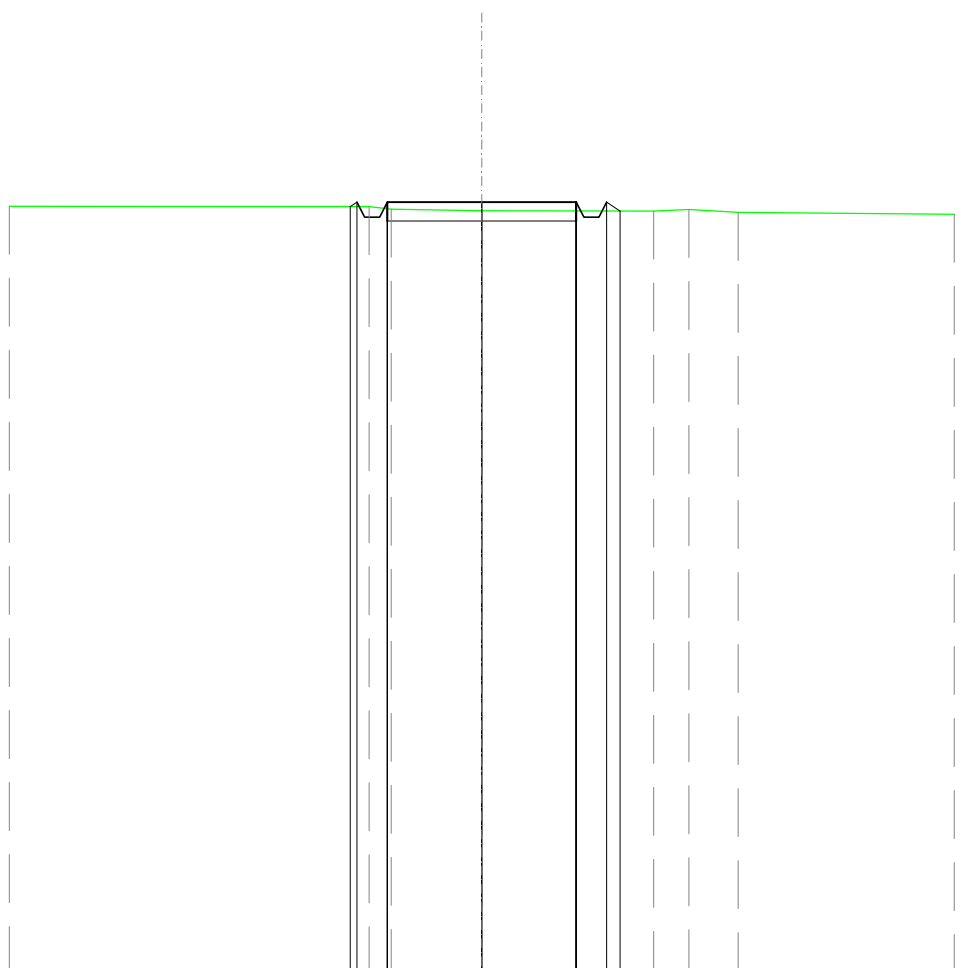
QUOTE TERRENO		59,80	59,87	59,80
DIST.PARZIALI TERRENO		2,39	7,95	
QUOTE PROGETTO		59,82 60,10 59,70 59,70 60,10	60,10	60,10 59,70 59,70 60,10 59,83
DIST. PARZIALI PROGETTO			5,00	

SCAVI E BONIFICHE	
FOSSO	0,219 m ²
SOVRASTRUTTURA STRADALE	
CASSONETTO	5,000 m
MANUFATTI	
SCAVO PER PIATTAFORMA	1,398 m ²
RILEVATO PER SCARPATE	0,093 m ²
AREA DI SCAVO	6,219 m

SEZIONE N.: 5
 QT. PROGETTO: 60,341
 DIST.PROG.: 100,000
 DIST.PREC.: 25,000
 DIST.SUCC.: 25,000

SCALA 1:200

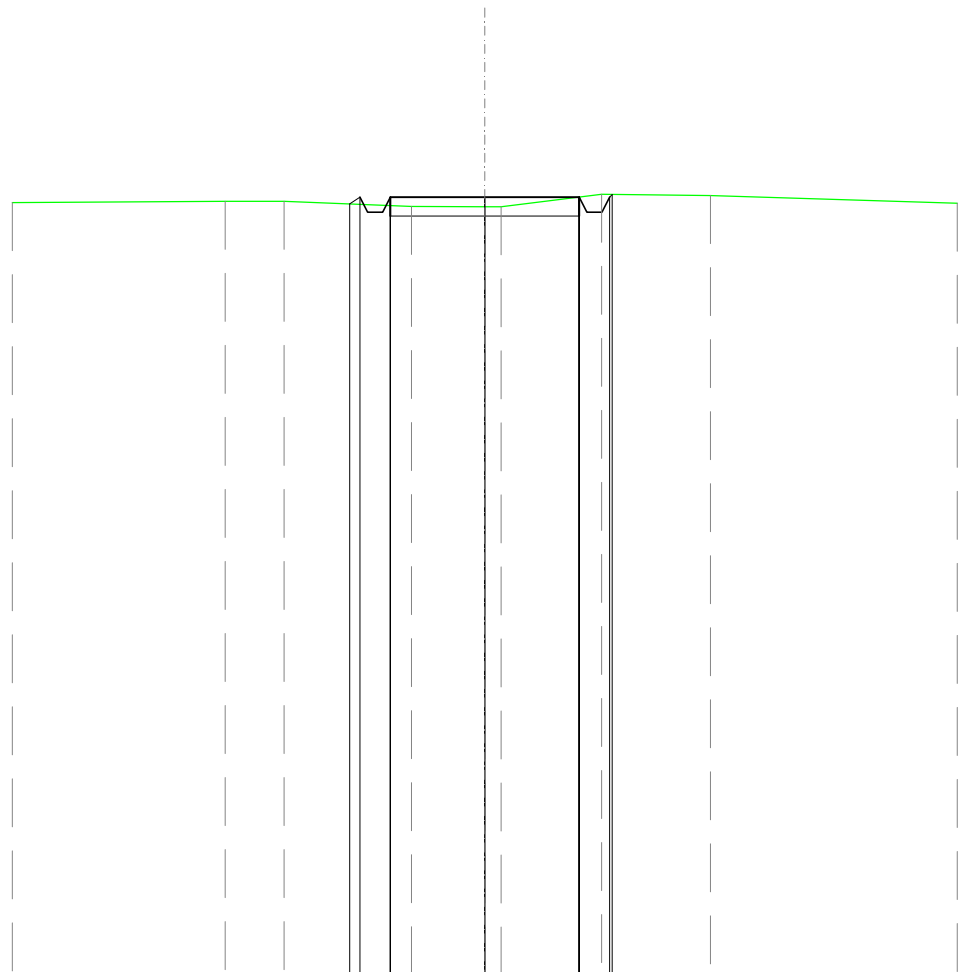
QT.RIF. 40,000



QUOTE TERRENO	60,22	60,15	60,11	60,10	60,14	60,07
DIST.PARZIALI TERRENO	0,88	2,40	4,55	0,83	1,30	
QUOTE PROGETTO	60,22	60,34	59,94	59,94	60,34	60,10
DIST. PARZIALI PROGETTO			5,00			

SCAVI E BONIFICHE	
FOSSO	0,372 m ²
SOVRASTRUTTURA STRADALE	
CASSONETTO	5,000 m
MANUFATTI	
SCAVO PER PIATTAFORMA	1,517 m ²
SCAVO PER PARETI TRINCEA	0,002 m ²
RILEVATO PER SCARPATE	0,048 m ²
AREA DI SCAVO	6,462 m

SEZIONE N.: 6
 QT. PROGETTO: 60,578
 DIST.PROG.: 125,000
 DIST.PREC.: 25,000
 DIST.SUCC.: 25,000



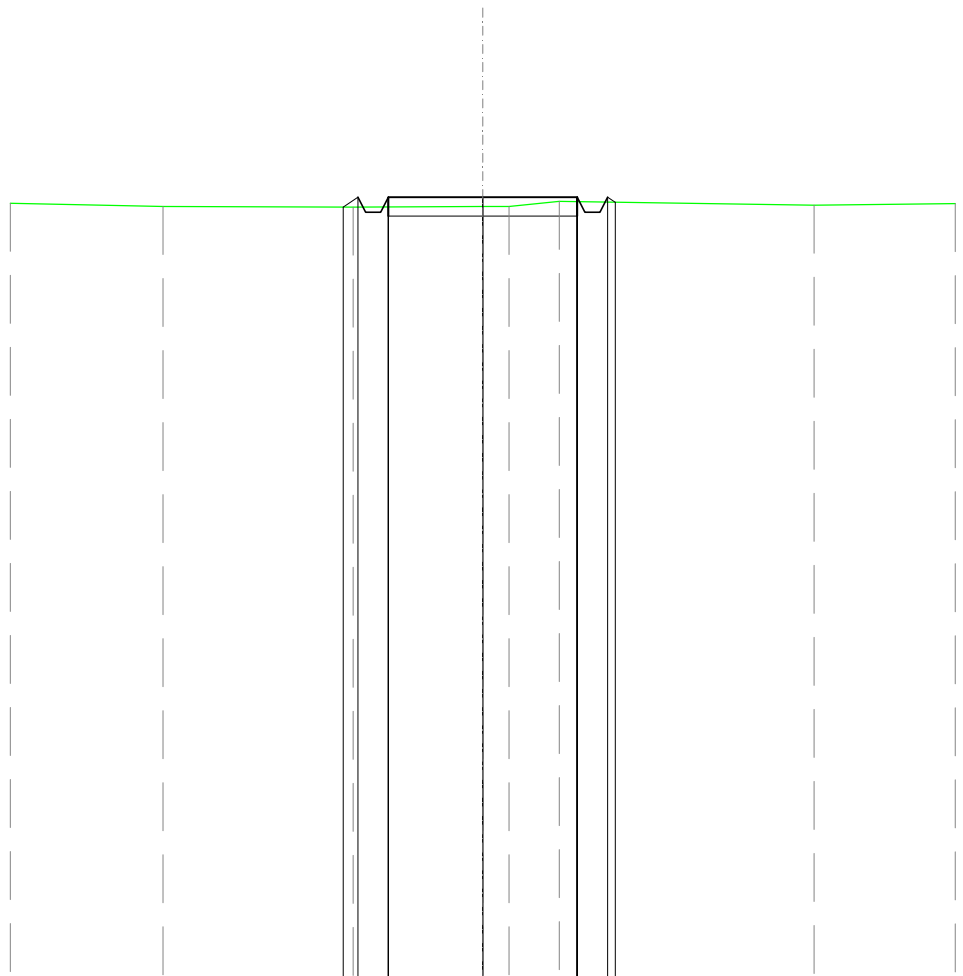
SCALA 1:200

QT.RIF. 40,000

QUOTE TERRENO	60,47	60,46	60,33	60,33	60,33	60,65	60,62		
DIST.PARZIALI TERRENO	1,55	3,37	1,94	2,67	2,87				
QUOTE PROGETTO			60,40	60,58	60,18	60,58	60,18	60,58	60,65
DIST. PARZIALI PROGETTO				5,00					

SCAVI E BONIFICHE	
FOSSO	0,214 m ²
SOVRASTRUTTURA STRADALE	
CASSONETTO	5,000 m
MANUFATTI	
SCAVO PER PIATTAFORMA	1,399 m ²
RILEVATO PER SCARPATE	0,106 m ²
AREA DI SCAVO	6,215 m

SEZIONE N.: 7
 QT. PROGETTO: 60,815
 DIST.PROG.: 150,000
 DIST.PREC.: 25,000
 DIST.SUCC.: 25,000



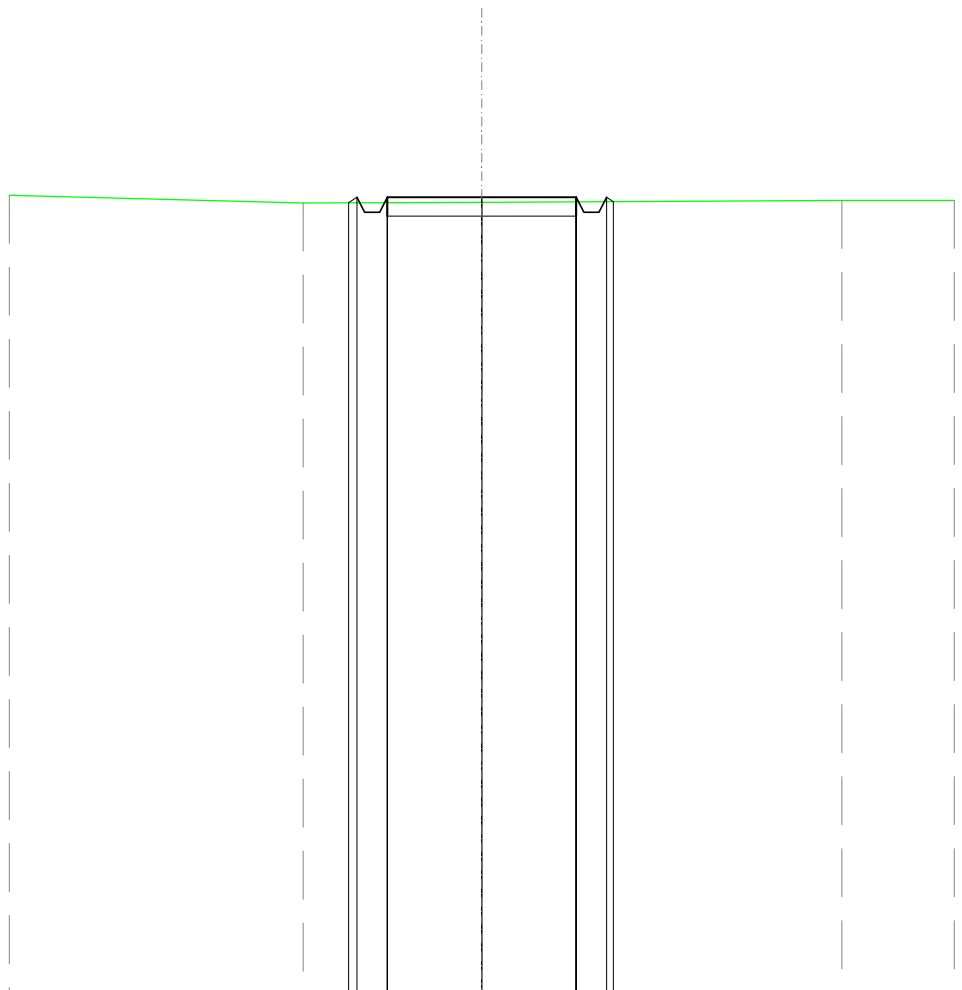
SCALA 1:200

QT.RIF. 40,000

QUOTE TERRENO	60,57	60,55	60,57	60,57	60,70	60,60
DIST.PARZIALI TERRENO	5,03	3,43	0,89	1,33	6,74	
QUOTE PROGETTO		60,56 60,82 60,42 60,42 60,82	60,82		60,82 60,42 60,42 60,82	
DIST. PARZIALI PROGETTO			5,00			

SCAVI E BONIFICHE	
FOSSO	0,285 m ²
SOVRASTRUTTURA STRADALE	
CASSONETTO	5,000 m
MANUFATTI	
SCAVO PER PIATTAFORMA	1,828 m ²
RILEVATO PER SCARPATE	0,045 m ²
AREA DI SCAVO	6,334 m

SEZIONE N.: 8
 QT. PROGETTO: 61,053
 DIST.PROG.: 175,000
 DIST.PREC.: 25,000
 DIST.SUCC.: 25,000



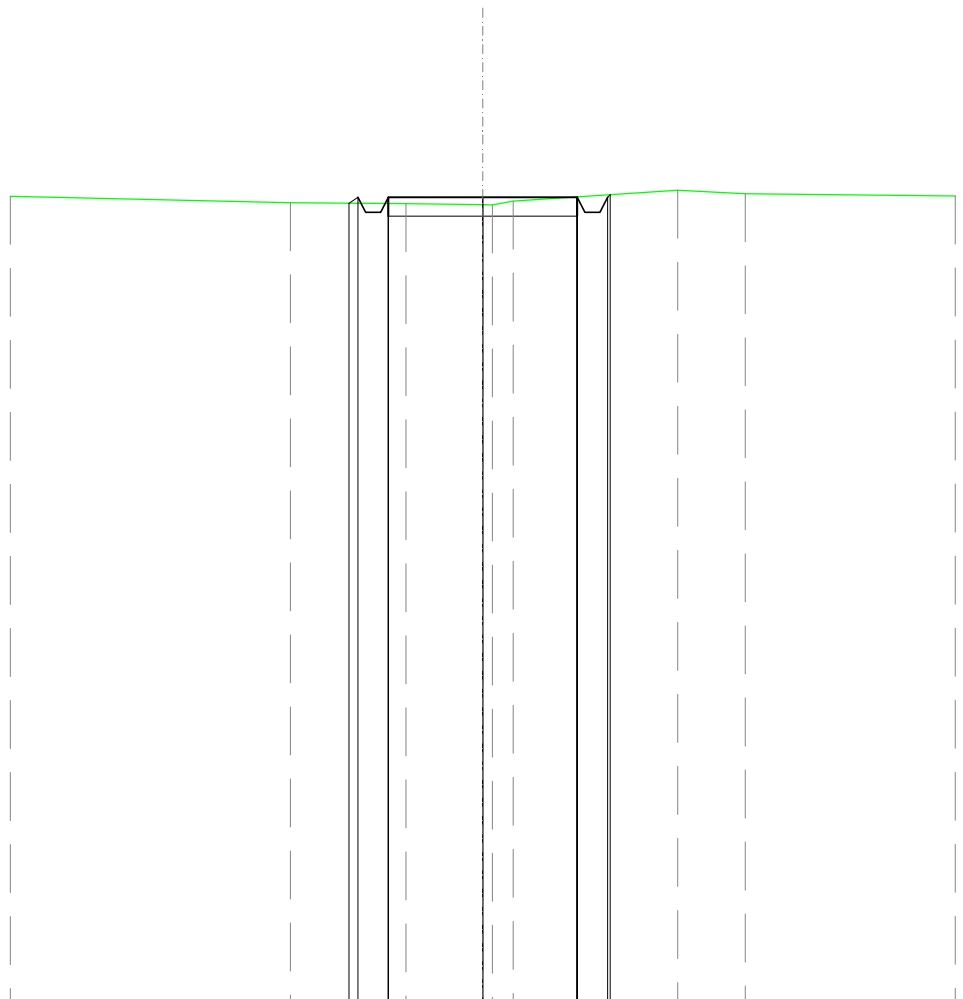
SCALA 1:200

QT.RIF. 40,000

QUOTE TERRENO	60,90	60,92	60,97
DIST.PARZIALI TERRENO	4,72	9,52	
QUOTE PROGETTO	60,90 61,05 60,65 61,05	61,05	61,05 60,65 61,05 60,94
DIST. PARZIALI PROGETTO	5,00		

SCAVI E BONIFICHE	
FOSSO	0,392 m ²
SOVRASTRUTTURA STRADALE	
CASSONETTO	5,000 m
MANUFATTI	
SCAVO PER PIATTAFORMA	1,840 m ²
SCAVO PER PARETI TRINCEA	0,002 m ²
RILEVATO PER SCARPATE	0,032 m ²
AREA DI SCAVO	6,505 m

SEZIONE N.: 9
 QT. PROGETTO: 61,290
 DIST.PROG.: 200,000
 DIST.PREC.: 25,000
 DIST.SUCC.: 25,000



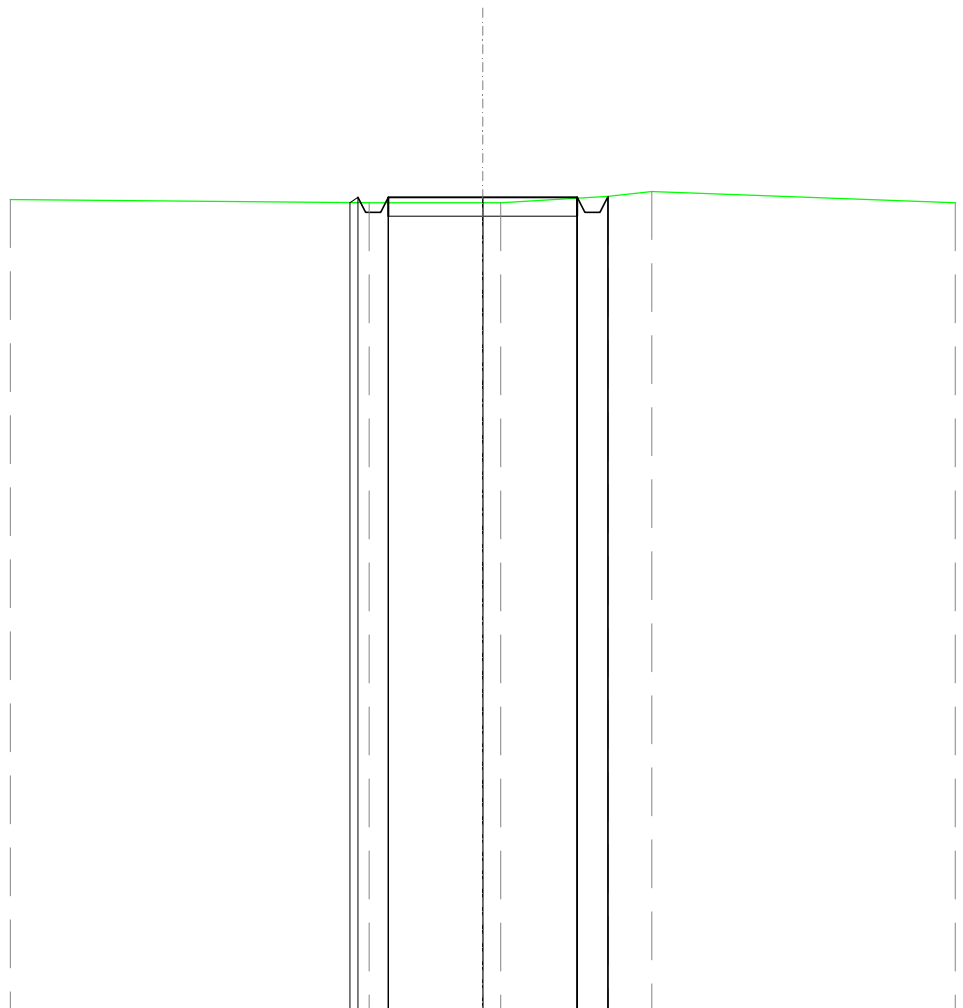
SCALA 1:200

QT.RIF. 40,000

QUOTE TERRENO	61,14	61,12	61,09	61,19	61,48	61,38
DIST.PARZIALI TERRENO	3,06	2,03	0,55	4,35	1,79	
QUOTE PROGETTO	61,13	61,29	60,89	61,29	61,29	61,36
DIST. PARZIALI PROGETTO			5,00			

SCAVI E BONIFICHE	
FOSSO	0,369 m ²
SOVRASTRUTTURA STRADALE	
CASSONETTO	5,000 m
MANUFATTI	
SCAVO PER PIATTAFORMA	1,889 m ²
SCAVO PER PARETI TRINCEA	0,000 m ²
RILEVATO PER SCARPATE	0,027 m ²
AREA DI SCAVO	6,459 m

SEZIONE N.: 10
 QT. PROGETTO: 61,527
 DIST.PROG.: 225,000
 DIST.PREC.: 25,000
 DIST.SUCC.: 25,000



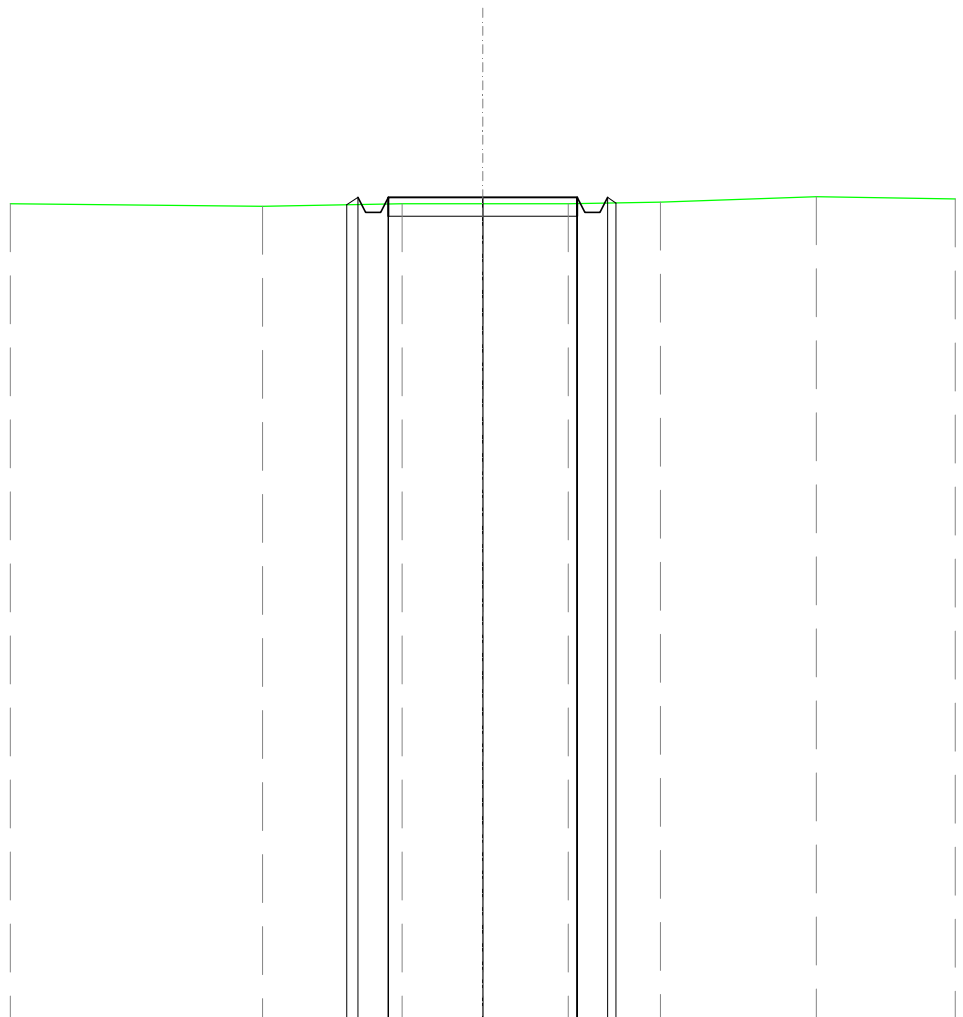
SCALA 1:200

QT.RIF. 40,000

QUOTE TERRENO	61,38	61,38	61,55	61,68
DIST.PARZIALI TERRENO		3,01	2,85	1,14
QUOTE PROGETTO	61,38	61,53	61,53	61,55
DIST. PARZIALI PROGETTO		5,00		

SCAVI E BONIFICHE	
FOSSO	0,231 m ²
SOVRASTRUTTURA STRADALE	
CASSONETTO	5,000 m
MANUFATTI	
SCAVO PER PIATTAFORMA	1,627 m ²
RILEVATO PER SCARPATE	0,077 m ²
AREA DI SCAVO	6,250 m

SEZIONE N.: 11
 QT. PROGETTO: 61,765
 DIST.PROG.: 250,000
 DIST.PREC.: 25,000
 DIST.SUCC.: 25,000



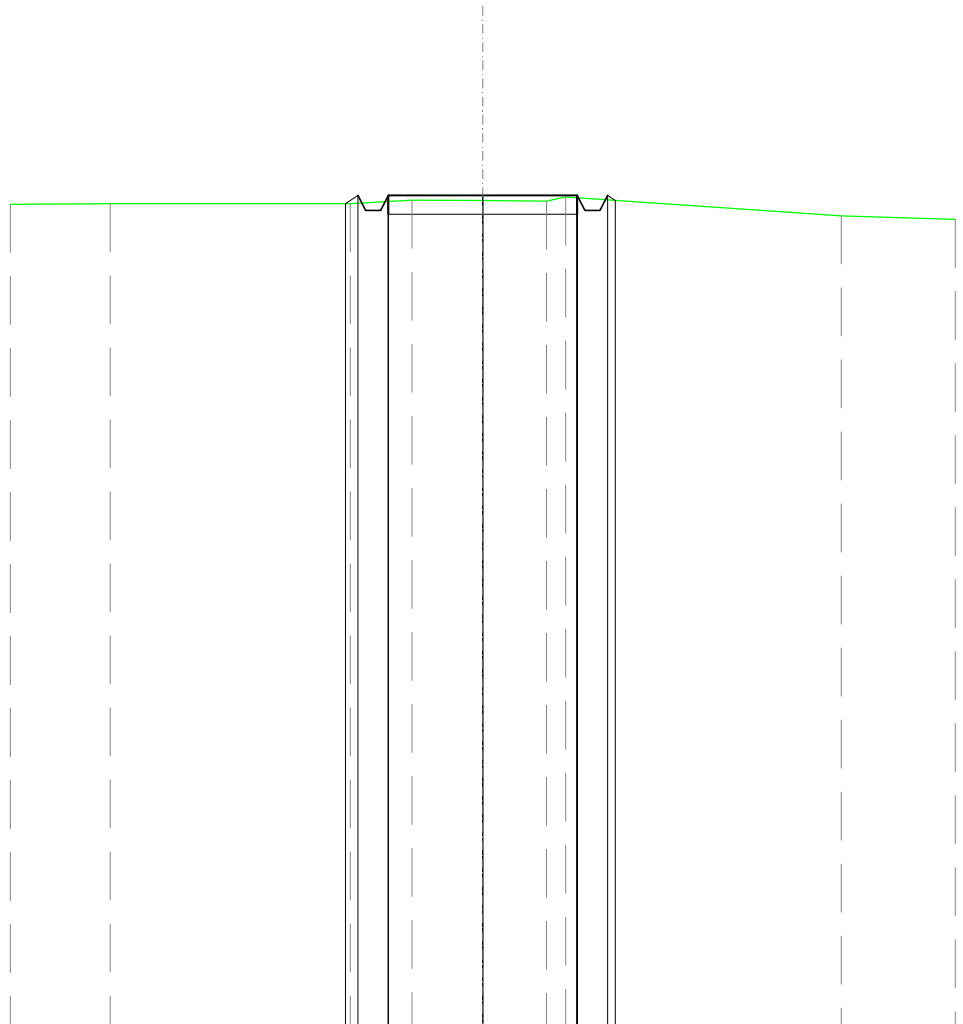
SCALA 1:200

QT.RIF. 40,000

QUOTE TERRENO	61,53	61,59	61,59	61,59	61,64	61,78
DIST.PARZIALI TERRENO	3,69	2,13	2,26	2,43	4,13	
QUOTE PROGETTO	61,56	61,76	61,36	61,76	61,36	61,61
DIST. PARZIALI PROGETTO			5,00			

SCAVI E BONIFICHE	
FOSSO	0,277 m ²
SOVRASTRUTTURA STRADALE	
CASSONETTO	5,000 m
MANUFATTI	
SCAVO PER PIATTAFORMA	1,857 m ²
RILEVATO PER SCARPATE	0,070 m ²
AREA DI SCAVO	6,320 m

SEZIONE N.: 12
 QT. PROGETTO: 62,002
 DIST.PROG.: 275,000
 DIST.PREC.: 25,000
 DIST.SUCC.: 25,000



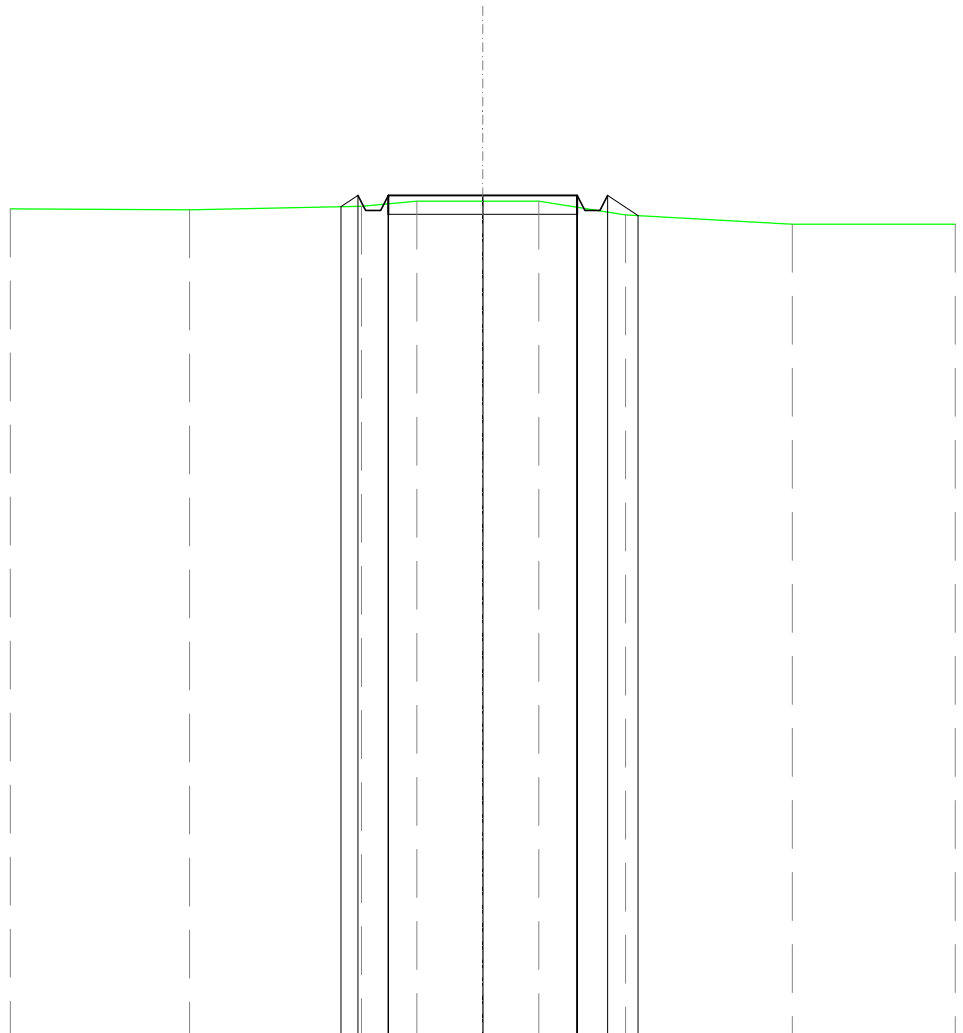
SCALA 1:200

QT.RIF. 40,000

QUOTE TERRENO	61,78	61,78	61,88	61,87	61,85	61,95	61,46
DIST.PARZIALI TERRENO	6,35	1,64	1,87	1,69	0,51	7,28	
QUOTE PROGETTO		61,78	61,60	62,00	62,00	61,60	61,87
DIST. PARZIALI PROGETTO				5,00			

SCAVI E BONIFICHE	
FOSSO	0,074 m ²
SOVRASTRUTTURA STRADALE	
CASSONETTO	5,000 m
MANUFATTI	
SCAVO PER PIATTAFORMA	1,618 m ²
RILEVATO PER SCARPATE	0,360 m ²
AREA DI SCAVO	5,895 m

SEZIONE N.: 13
 QT. PROGETTO: 62,239
 DIST.PROG.: 300,000
 DIST.PREC.: 25,000
 DIST.SUCC.: 25,000



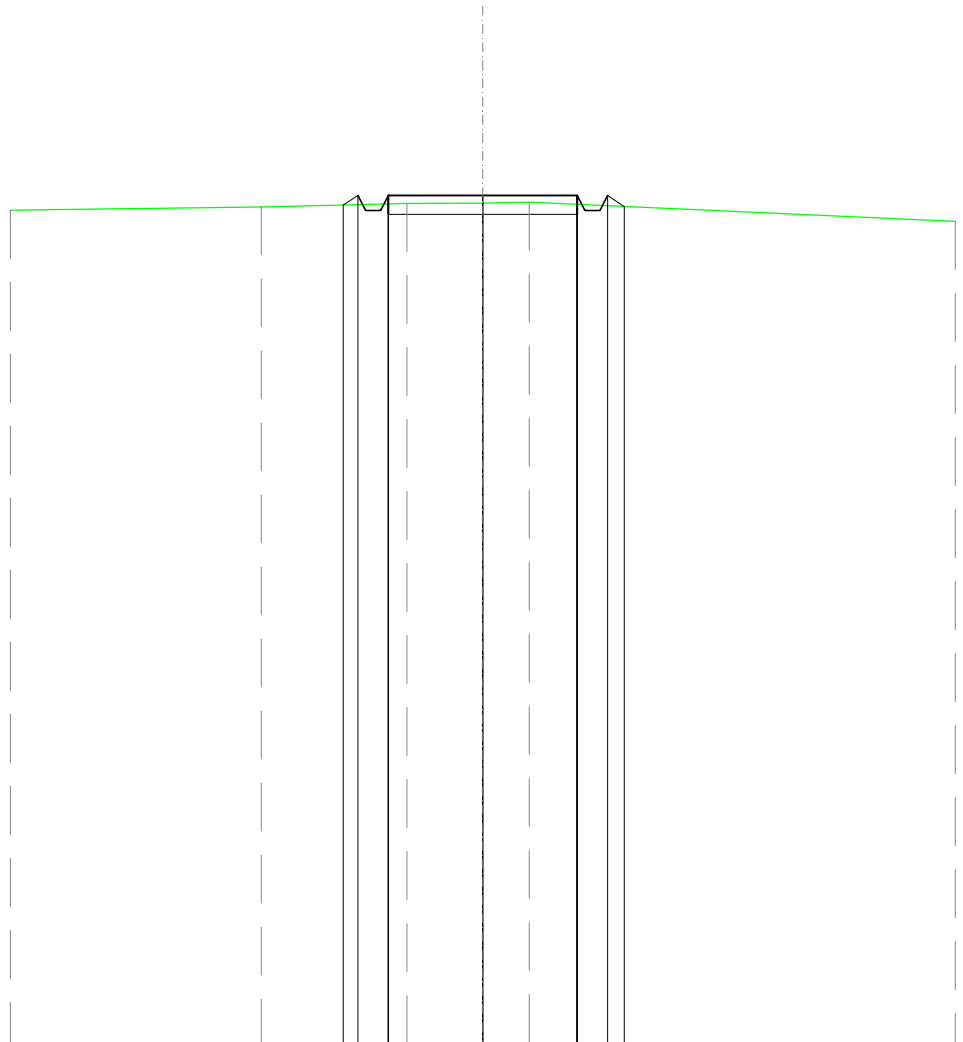
SCALA 1:200

QT.RIF. 40,000

QUOTE TERRENO	61,86	61,95	62,08	62,08	62,08	61,72	61,48
DIST.PARZIALI TERRENO	4,55	1,46	1,74	1,48	2,29	4,41	
QUOTE PROGETTO		61,94 62,24 61,84 61,84 62,24		62,24		62,24 61,84 61,84 62,24 61,70	
DIST. PARZIALI PROGETTO				5,00		0,80	

SCAVI E BONIFICHE	
FOSSO	0,144 m ²
SOVRASTRUTTURA STRADALE	
CASSONETTO	5,000 m
MANUFATTI	
SCAVO PER PIATTAFORMA	1,454 m ²
RILEVATO PER SCARPATE	0,172 m ²
AREA DI SCAVO	6,102 m

SEZIONE N.: 14
 QT. PROGETTO: 62,476
 DIST.PROG.: 325,000
 DIST.PREC.: 25,000
 DIST.SUCC.: 25,000



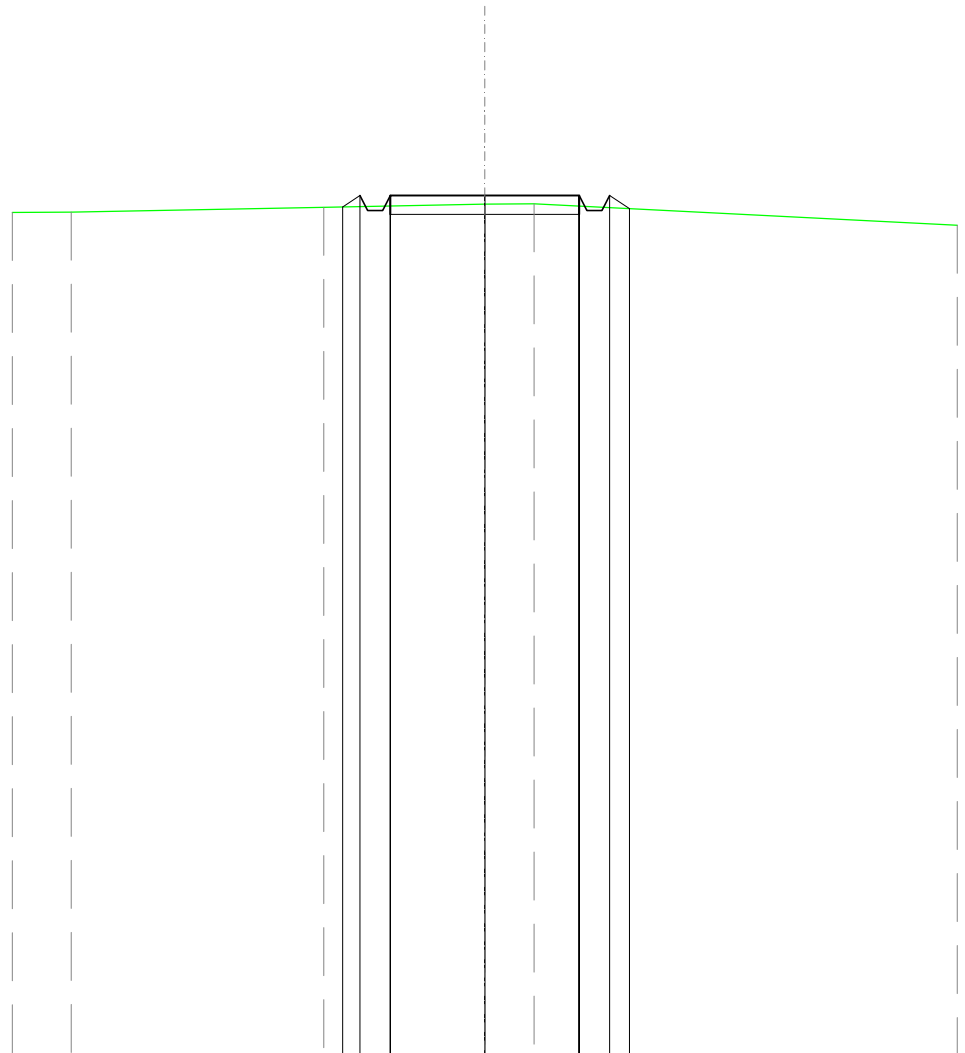
SCALA 1:200

QT.RIF. 40,000

QUOTE TERRENO	62,17	62,26	62,27	62,29
DIST.PARZIALI TERRENO	3,85	2,01	1,23	
QUOTE PROGETTO	62,22	62,48	62,08	62,48
DIST. PARZIALI PROGETTO		5,00		

SCAVI E BONIFICHE	
FOSSO	0,092 m ²
SOVRASTRUTTURA STRADALE	
CASSONETTO	5,000 m
MANUFATTI	
SCAVO PER PIATTAFORMA	1,247 m ²
RILEVATO PER SCARPATE	0,244 m ²
AREA DI SCAVO	6,004 m

SEZIONE N.: 15
 QT. PROGETTO: 62,714
 DIST.PROG.: 350,000
 DIST.PREC.: 25,000
 DIST.SUCC.: 25,000



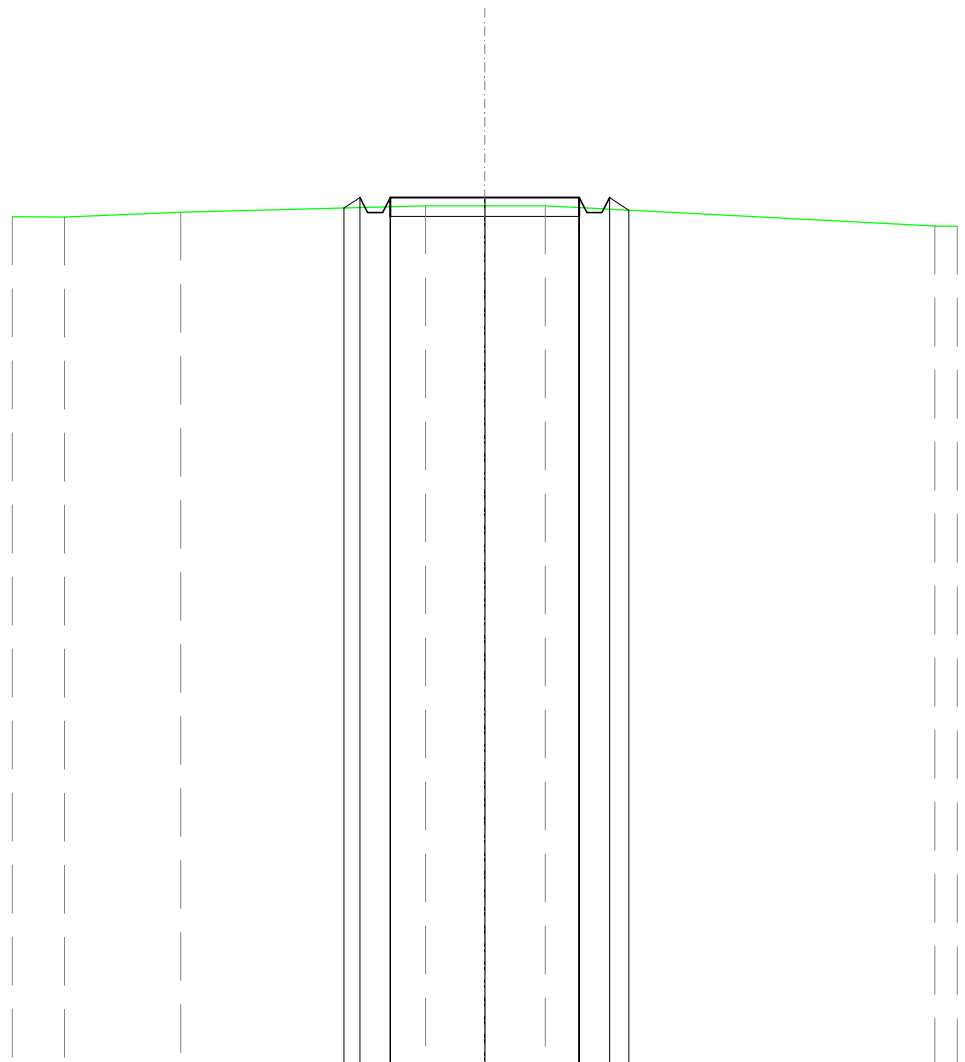
SCALA 1:200

QT.RIF. 40,000

QUOTE TERRENO	62,27	62,40	62,48	62,49
DIST.PARZIALI TERRENO	6,68	4,26	1,31	
QUOTE PROGETTO		62,41 62,71 62,31 62,71	62,71	62,71 62,31 62,71 62,36
DIST. PARZIALI PROGETTO			5,00	0,53

SCAVI E BONIFICHE	
FOSSO	0,115 m ²
SOVRASTRUTTURA STRADALE	
CASSONETTO	5,000 m
MANUFATTI	
SCAVO PER PIATTAFORMA	1,347 m ²
RILEVATO PER SCARPATE	0,214 m ²
AREA DI SCAVO	6,048 m

SEZIONE N.: 16
 QT. PROGETTO: 62,951
 DIST.PROG.: 375,000
 DIST.PREC.: 25,000
 DIST.SUCC.: 25,000



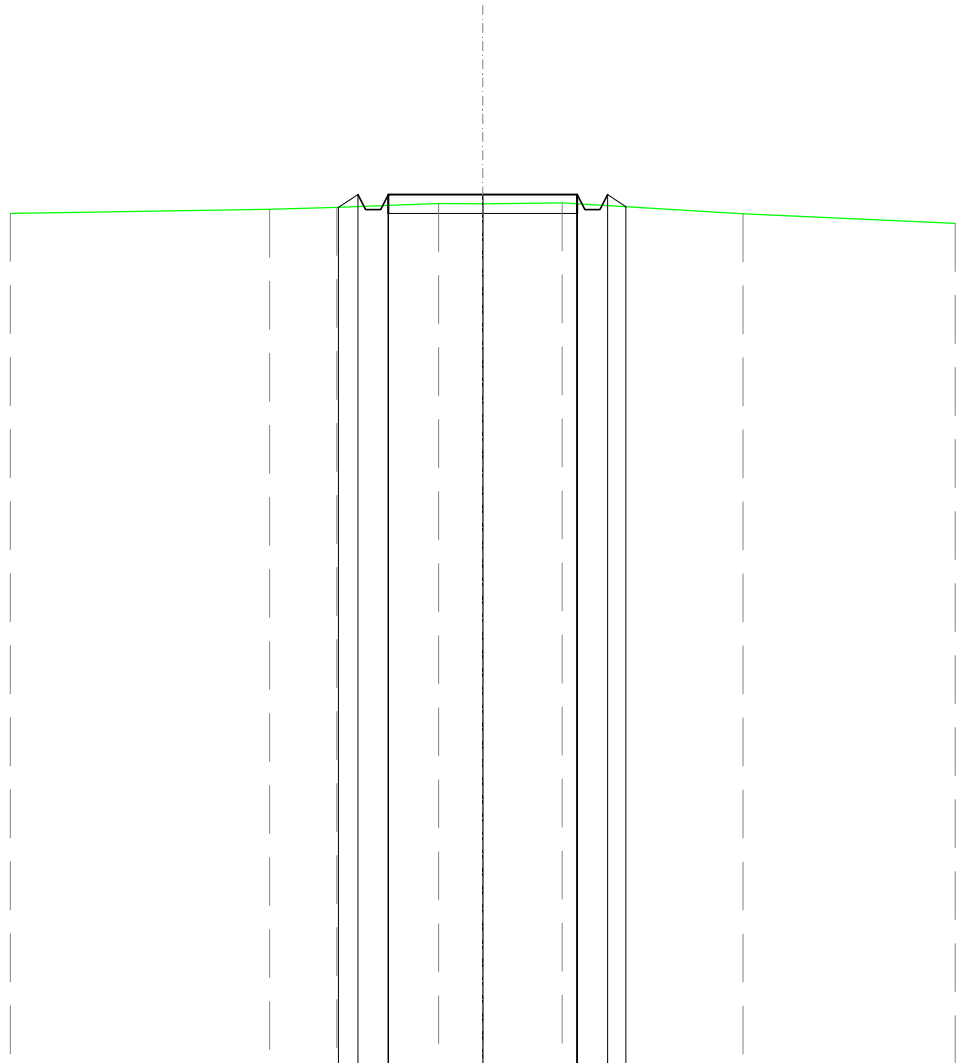
SCALA 1:200

QT.RIF. 40,000

QUOTE TERRENO	62,43	62,56	62,73	62,73	62,72	62,19
DIST.PARZIALI TERRENO	3,07	6,48	1,57	1,60	10,30	
QUOTE PROGETTO			62,67	62,95	62,55	62,95
DIST. PARZIALI PROGETTO			0,51	5,00	0,51	

SCAVI E BONIFICHE	
FOSSO	0,100 m ²
SOVRASTRUTTURA STRADALE	
CASSONETTO	5,000 m
MANUFATTI	
SCAVO PER PIATTAFORMA	1,265 m ²
RILEVATO PER SCARPATE	0,240 m ²
AREA DI SCAVO	6,019 m

SEZIONE N.: 17
 QT. PROGETTO: 63,188
 DIST.PROG.: 400,000
 DIST.PREC.: 25,000
 DIST.SUCC.: 25,000



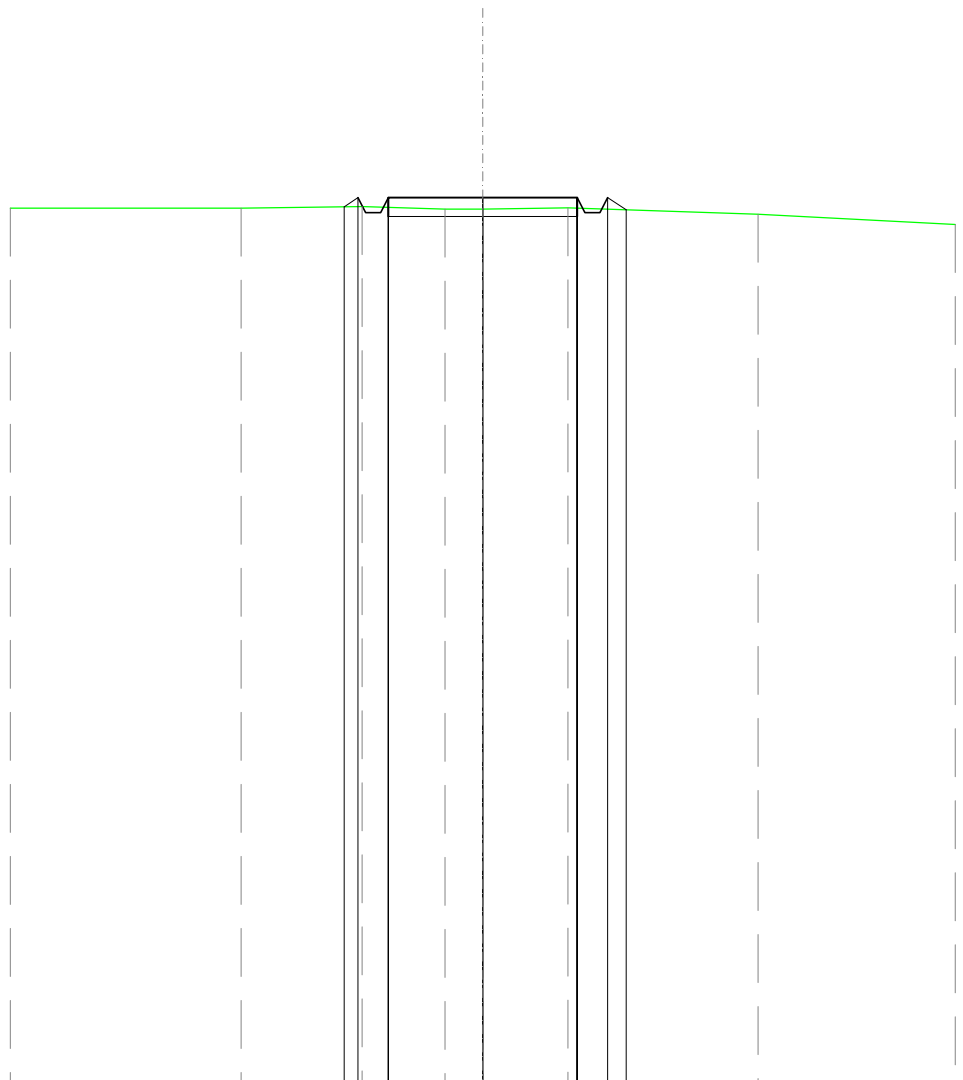
SCALA 1:200

QT.RIF. 40,000

QUOTE TERRENO	62,80	62,84	62,94	62,94	62,96	62,68
DIST.PARZIALI TERRENO	1,78	2,69	1,17	2,10	4,78	
QUOTE PROGETTO		62,84 63,19 62,79 63,19	63,19		63,19 62,79 63,19 62,86	
DIST. PARZIALI PROGETTO		0,51	5,00		0,49	

SCAVI E BONIFICHE	
FOSSO	0,118 m ²
SOVRASTRUTTURA STRADALE	
CASSONETTO	5,000 m
MANUFATTI	
SCAVO PER PIATTAFORMA	1,039 m ²
RILEVATO PER SCARPATE	0,196 m ²
AREA DI SCAVO	6,054 m

SEZIONE N.: 18
 QT. PROGETTO: 63,426
 DIST.PROG.: 425,000
 DIST.PREC.: 25,000
 DIST.SUCC.: 25,000



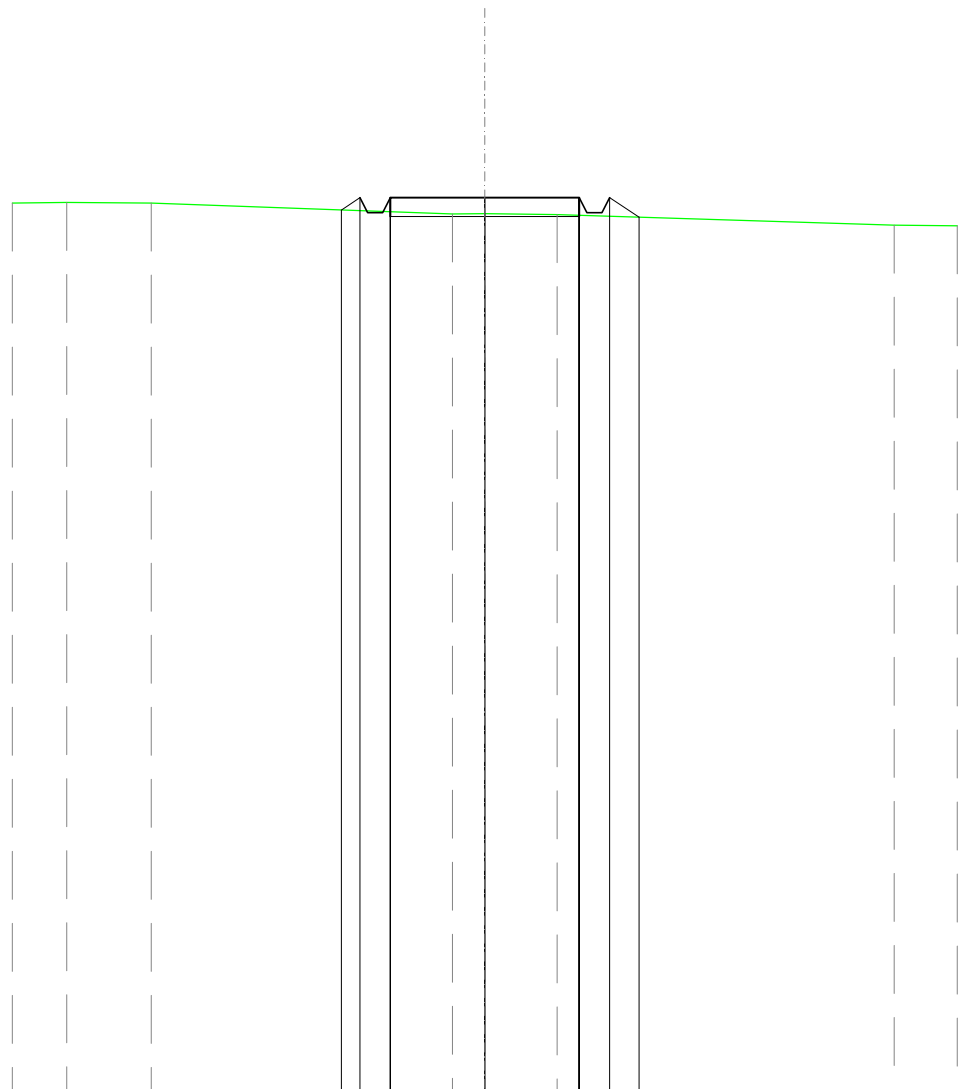
SCALA 1:200

QT.RIF. 40,000

QUOTE TERRENO	63,14	63,19	63,12	63,12	63,15	62,98
DIST.PARZIALI TERRENO	3,20	2,19	1,00	2,25	5,03	
QUOTE PROGETTO		63,18 63,43 63,03 63,03 63,43	63,43		63,43 63,03 63,03 63,43 63,10	
DIST. PARZIALI PROGETTO			5,00		0,19	

SCAVI E BONIFICHE	
FOSSO	0,016 m ²
SOVRASTRUTTURA STRADALE	
CASSONETTO	5,000 m
MANUFATTI	
SCAVO PER PIATTAFORMA	0,355 m ²
RILEVATO PER SCARPATE	0,494 m ²
AREA DI SCAVO	5,438 m

SEZIONE N.: 19
 QT. PROGETTO: 63,663
 DIST.PROG.: 450,000
 DIST.PREC.: 25,000
 DIST.SUCC.: 25,000



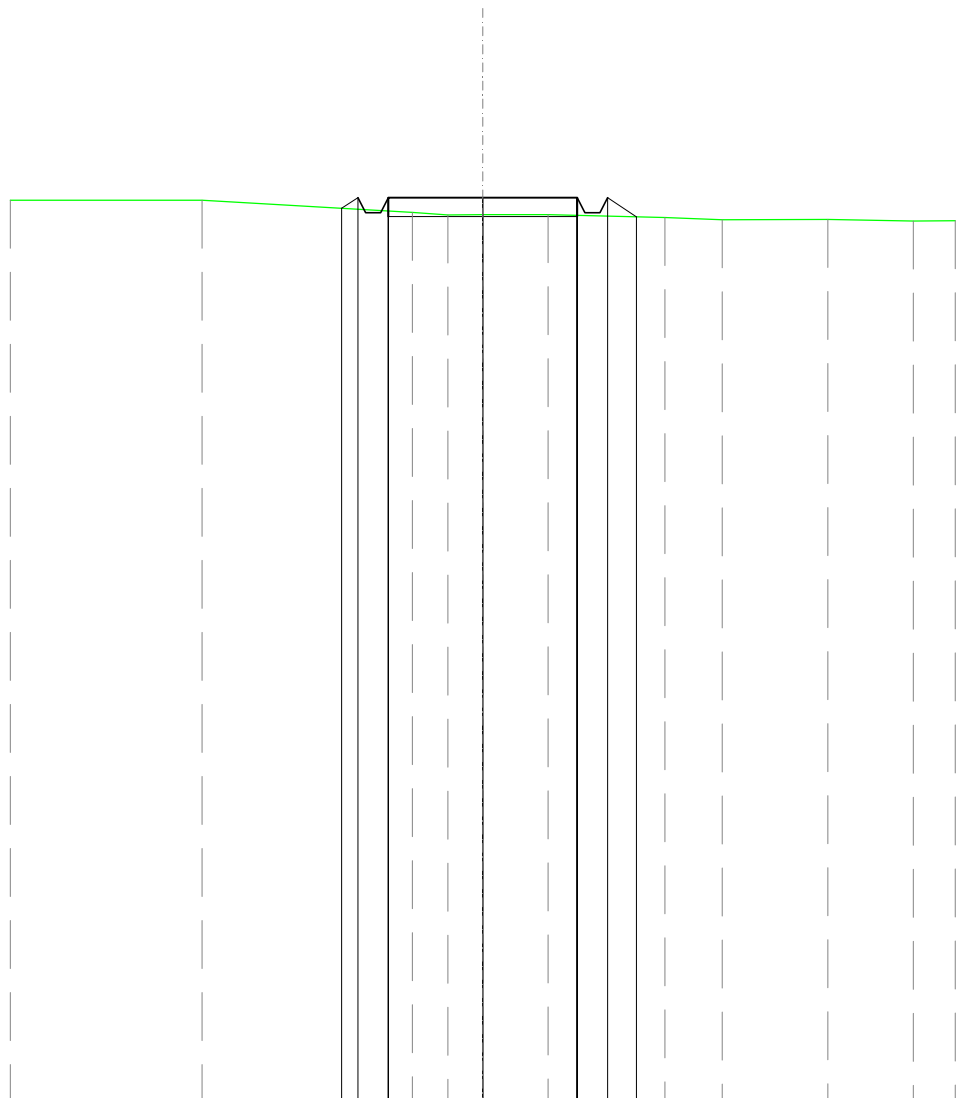
SCALA 1:200

QT.RIF. 40,000

QUOTE TERRENO	63,53	63,51		63,23	63,24	63,21		62,93
DIST.PARZIALI TERRENO	2,24		7,97	0,85	1,91		8,92	
QUOTE PROGETTO				63,33	63,66	63,26	63,66	63,66
DIST. PARZIALI PROGETTO				0,50		5,00		0,78

SCAVI E BONIFICHE	
FOSSO	0,028 m ²
SOVRASTRUTTURA STRADALE	
CASSONETTO	5,000 m
MANUFATTI	
SCAVO PER PIATTAFORMA	0,305 m ²
RILEVATO PER SCARPATE	0,454 m ²
AREA DI SCAVO	5,466 m

SEZIONE N.: 20
 QT. PROGETTO: 63,900
 DIST.PROG.: 475,000
 DIST.PREC.: 25,000
 DIST.SUCC.: 25,000



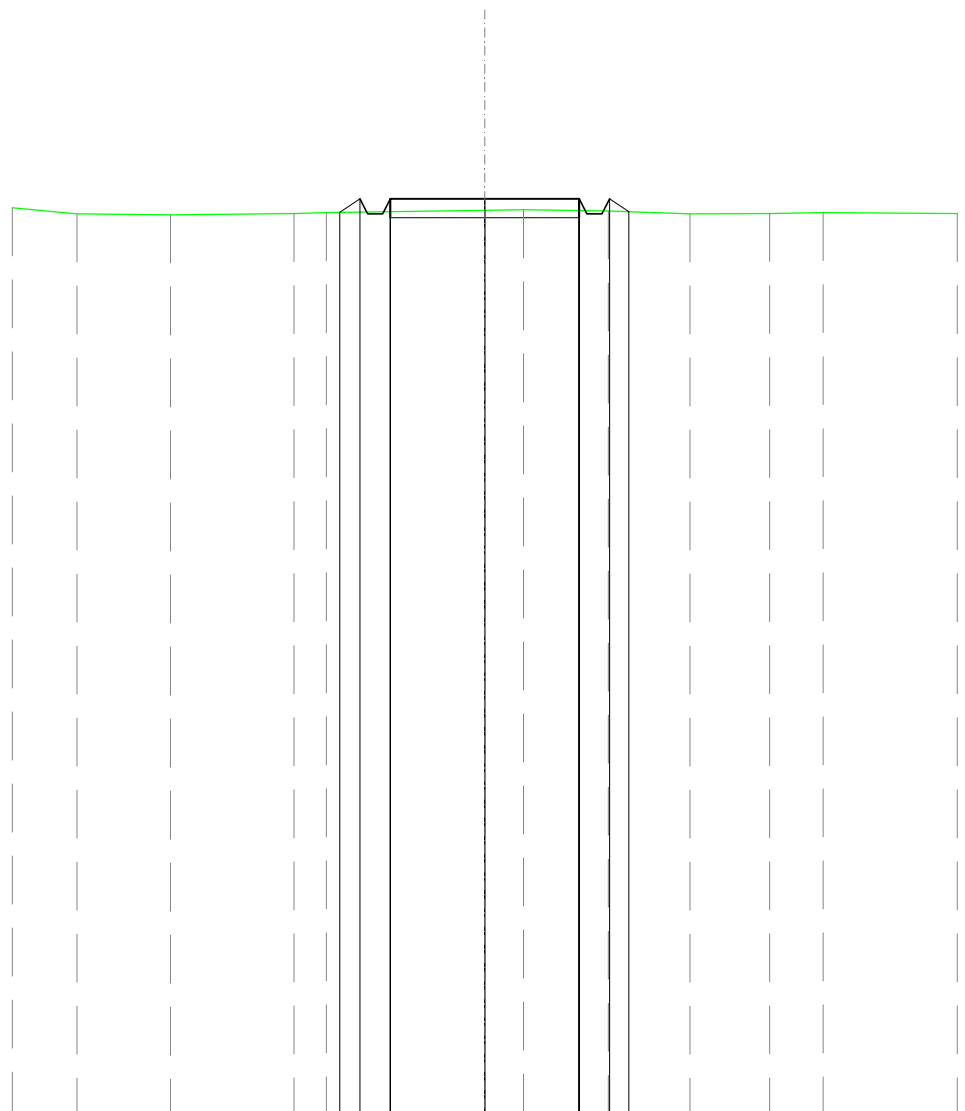
SCALA 1:200

QT.RIF. 40,000

QUOTE TERRENO	63,82	63,51	63,44	63,45	63,45	63,37	63,31	63,32	63,28
DIST.PARZIALI TERRENO		5,57	0,94	0,92	1,72	3,10	1,51	2,79	2,27
QUOTE PROGETTO		63,61	63,90	63,50	63,50	63,90	63,50	63,50	63,90
DIST. PARZIALI PROGETTO					5,00		0,76		

SCAVI E BONIFICHE	
FOSSO	0,063 m ²
SOVRASTRUTTURA STRADALE	
CASSONETTO	5,000 m
MANUFATTI	
SCAVO PER PIATTAFORMA	0,958 m ²
RILEVATO PER SCARPATE	0,283 m ²
AREA DI SCAVO	5,943 m

SEZIONE N.: 21
 QT. PROGETTO: 64,208
 DIST.PROG.: 500,000
 DIST.PREC.: 25,000
 DIST.SUCC.: 25,000



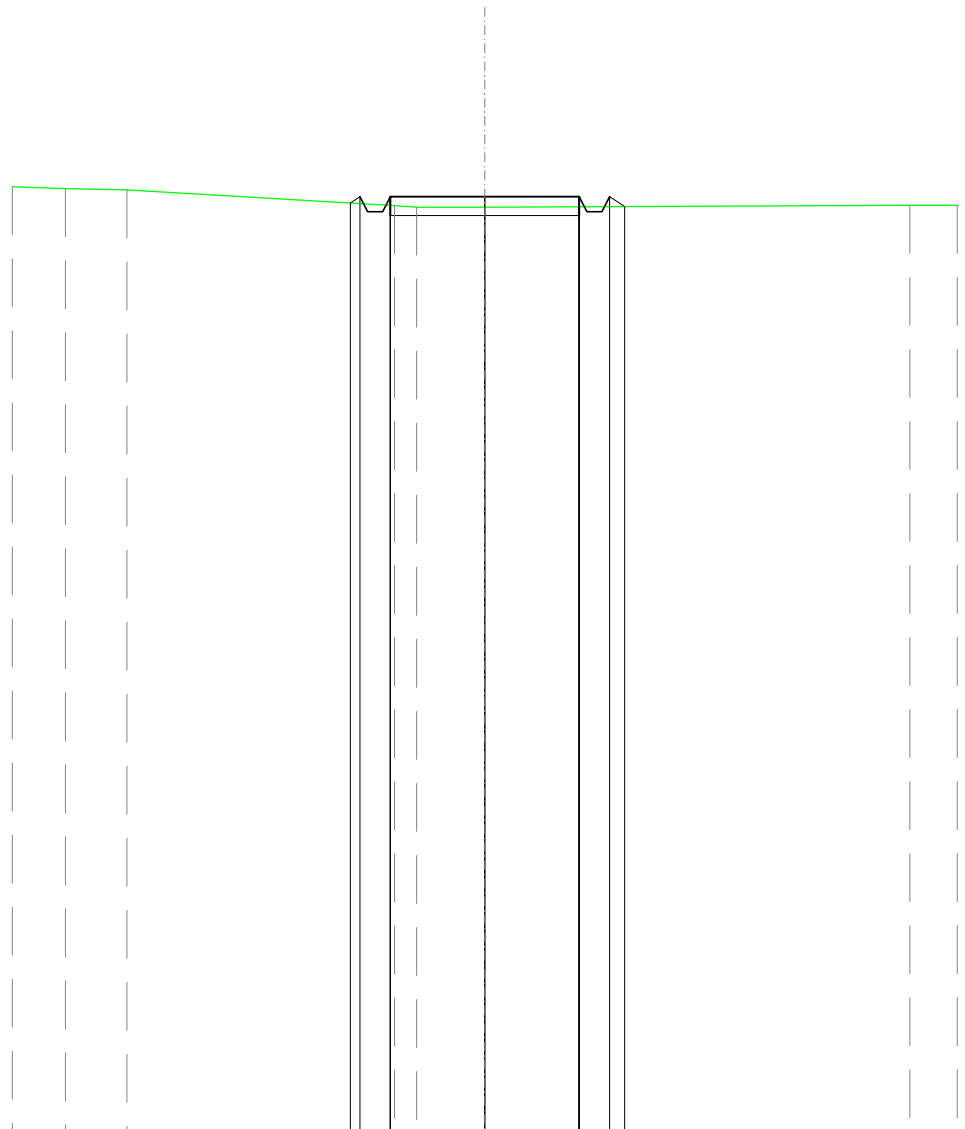
SCALA 1:200

QT.RIF. 40,000

QUOTE TERRENO	63,81	63,79	63,82	63,84	63,91	63,92	63,89	63,81	63,82	63,84
DIST.PARZIALI TERRENO	2,47	3,27	0,85	4,19	1,02	2,25	2,16	2,11	1,42	
QUOTE PROGETTO			63,85	64,21	63,81	64,21	63,81	64,21	63,81	63,87
DIST. PARZIALI PROGETTO			0,54	5,00	0,51					

SCAVI E BONIFICHE	
FOSSO	0,155 m ²
SOVRASTRUTTURA STRADALE	
CASSONETTO	5,000 m
MANUFATTI	
SCAVO PER PIATTAFORMA	1,107 m ²
RILEVATO PER SCARPATE	0,136 m ²
AREA DI SCAVO	6,121 m

SEZIONE N.: 22
 QT. PROGETTO: 64,746
 DIST.PROG.: 525,000
 DIST.PREC.: 25,000
 DIST.SUCC.: 25,000



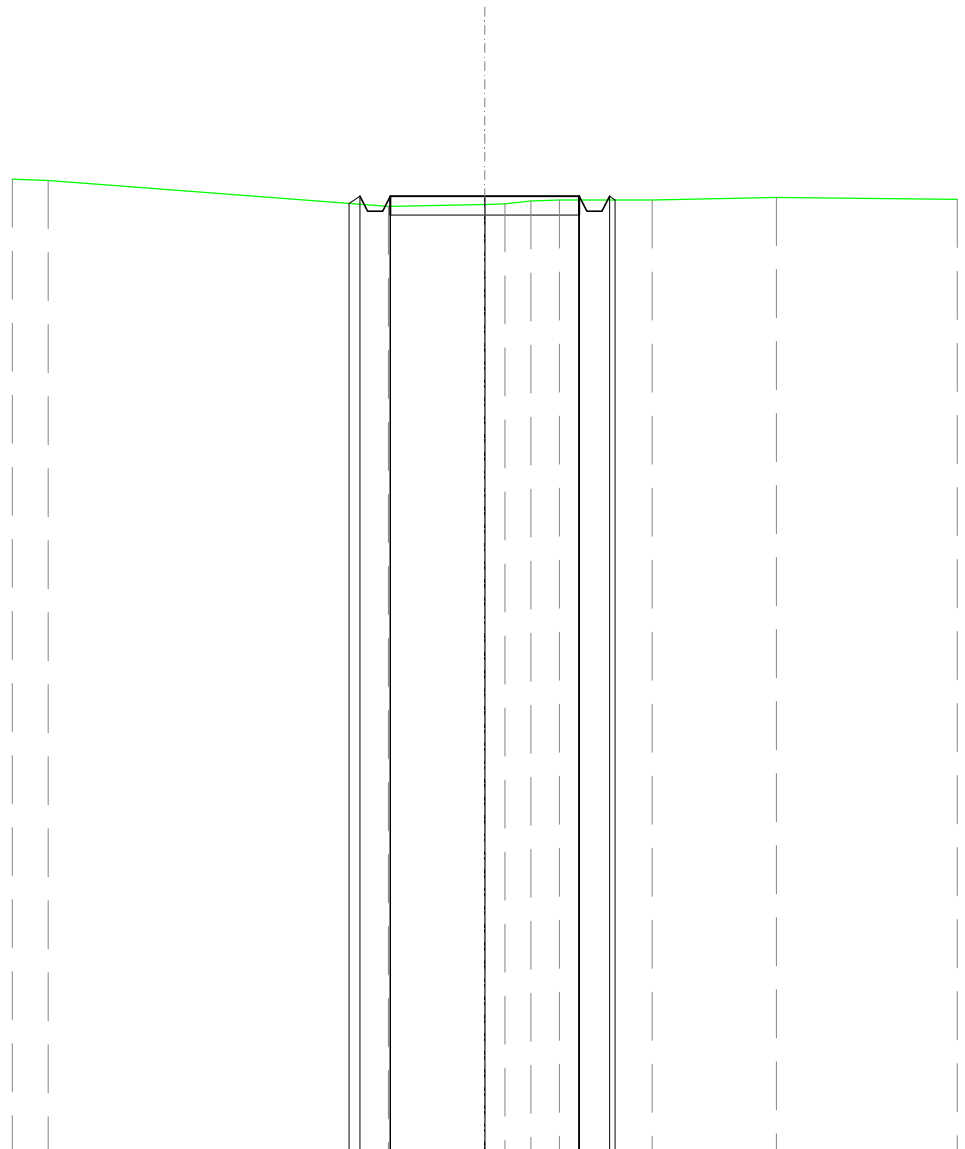
SCALA 1:200

QT.RIF. 40,000

QUOTE TERRENO	64,95	64,92		64,51	64,46	64,46		64,52
DIST.PARZIALI TERRENO	1,63		7,08	0,58	1,80		11,24	
QUOTE PROGETTO				64,58	64,75	64,35	64,75	64,48
DIST. PARZIALI PROGETTO					5,00			

SCAVI E BONIFICHE	
FOSSO	0,240 m ²
SOVRASTRUTTURA STRADALE	
CASSONETTO	5,000 m
MANUFATTI	
SCAVO PER PIATTAFORMA	1,533 m ²
RILEVATO PER SCARPATE	0,073 m ²
AREA DI SCAVO	6,257 m

SEZIONE N.: 23
 QT. PROGETTO: 65,284
 DIST.PROG.: 550,000
 DIST.PREC.: 25,000
 DIST.SUCC.: 25,000



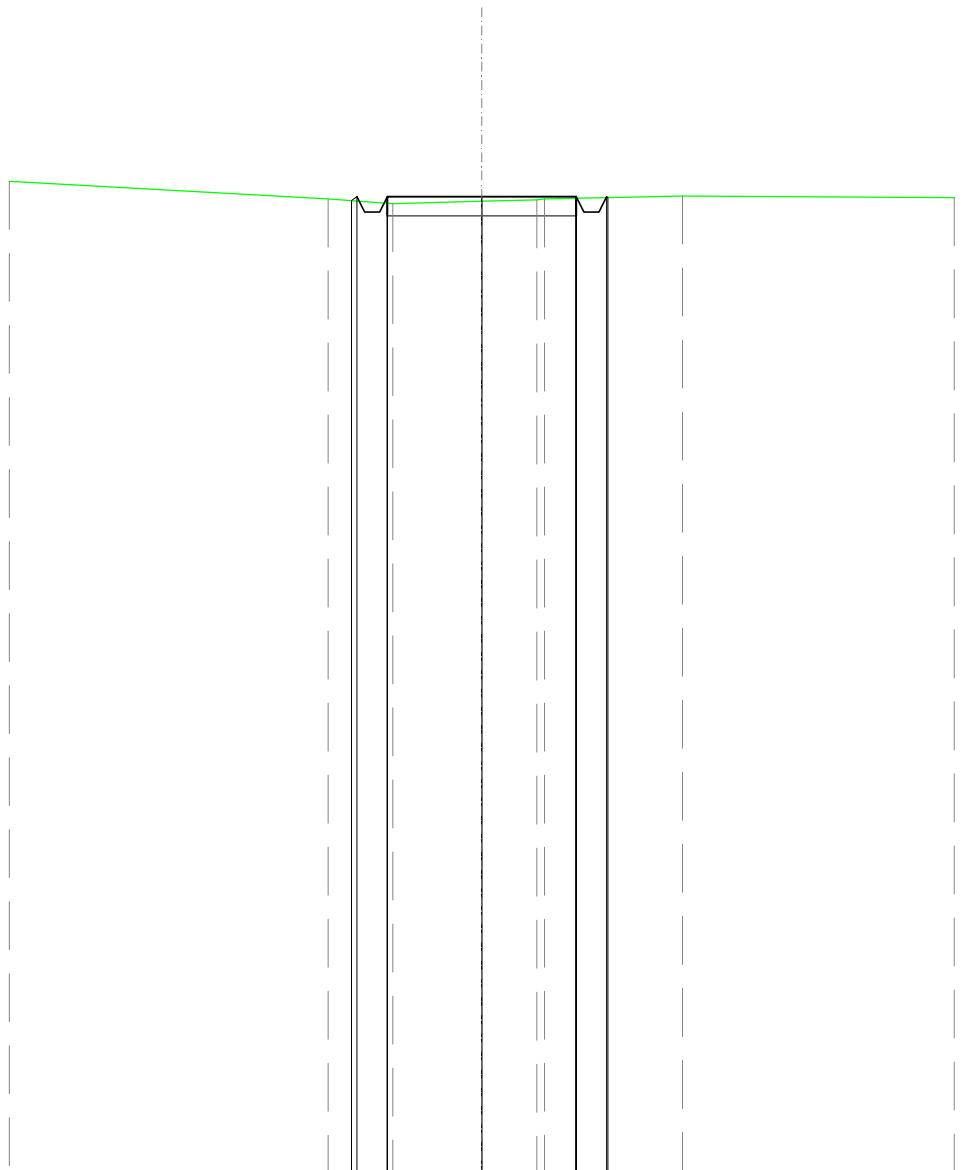
SCALA 1:200

QT.RIF. 40,000

QUOTE TERRENO	65,70		65,01	65,07	65,08	65,16	65,18	65,19	65,25
DIST.PARZIALI TERRENO		9,00	2,55	0,53	0,89	0,76	2,46	3,29	
QUOTE PROGETTO			65,09	65,28	64,88	65,28	65,28	64,88	65,18
DIST. PARZIALI PROGETTO					5,00				

SCAVI E BONIFICHE	
FOSSO	0,353 m ²
SOVRASTRUTTURA STRADALE	
CASSONETTO	5,000 m
MANUFATTI	
SCAVO PER PIATTAFORMA	1,927 m ²
RILEVATO PER SCARPATE	0,019 m ²
AREA DI SCAVO	6,429 m

SEZIONE N.: 24
 QT. PROGETTO: 65,823
 DIST.PROG.: 575,000
 DIST.PREC.: 25,000
 DIST.SUCC.: 25,000



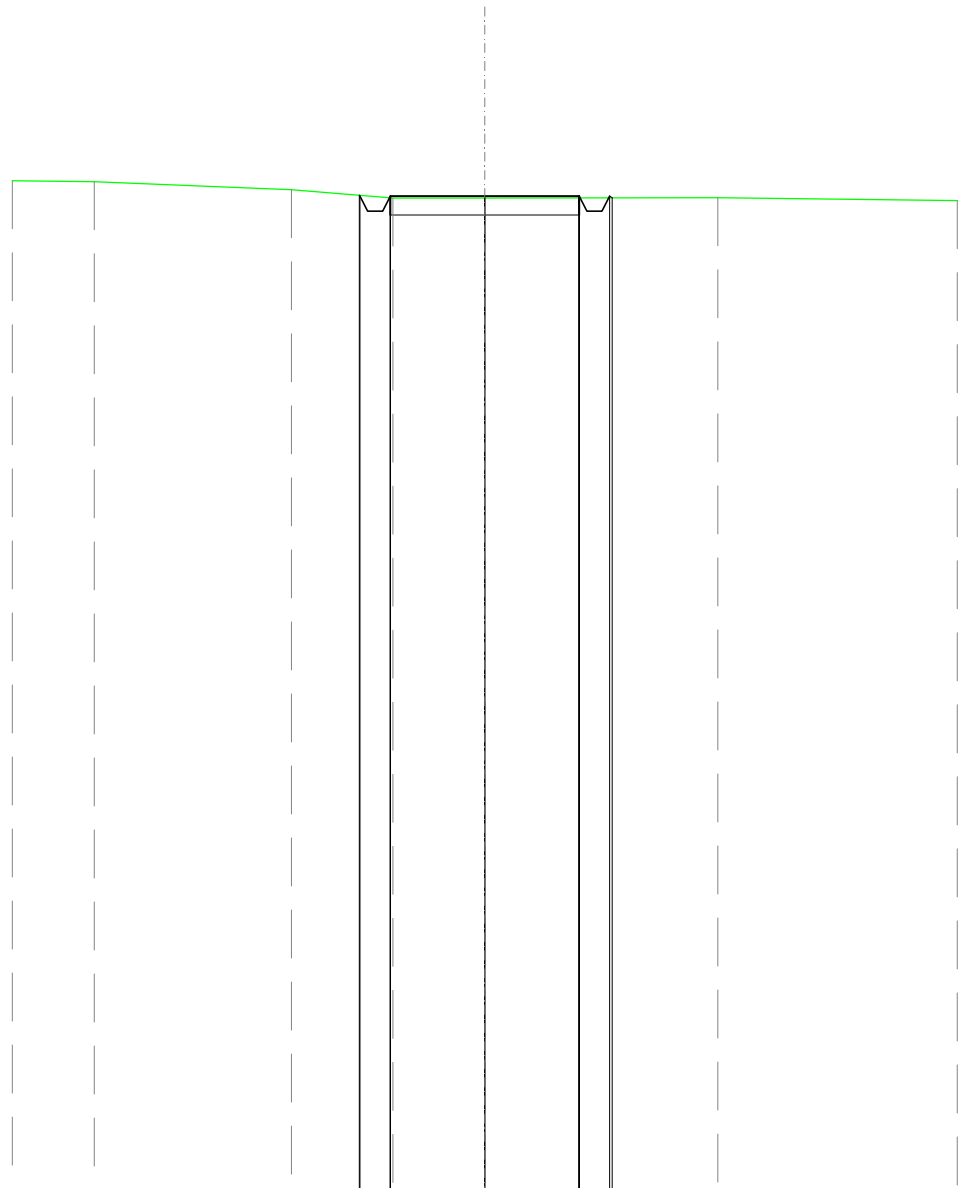
SCALA 1:200

QT.RIF. 40,000

QUOTE TERRENO	65,77	65,64	65,71	65,74 65,77	65,84
DIST.PARZIALI TERRENO	1,71	2,35	1,46	3,65	
QUOTE PROGETTO	65,72 65,82 65,42 65,82	65,82	65,82	65,82 65,42 65,82 65,80	
DIST. PARZIALI PROGETTO		5,00			

SCAVI E BONIFICHE	
FOSSO	0,434 m ²
SOVRASTRUTTURA STRADALE	
CASSONETTO	5,000 m
MANUFATTI	
SCAVO PER PIATTAFORMA	2,250 m ²
SCAVO PER PARETI TRINCEA	0,000 m ²
RILEVATO PER SCARPATE	0,003 m ²
AREA DI SCAVO	6,554 m

SEZIONE N.: 25
 QT. PROGETTO: 66,318
 DIST.PROG.: 600,000
 DIST.PREC.: 25,000
 DIST.SUCC.: 25,000



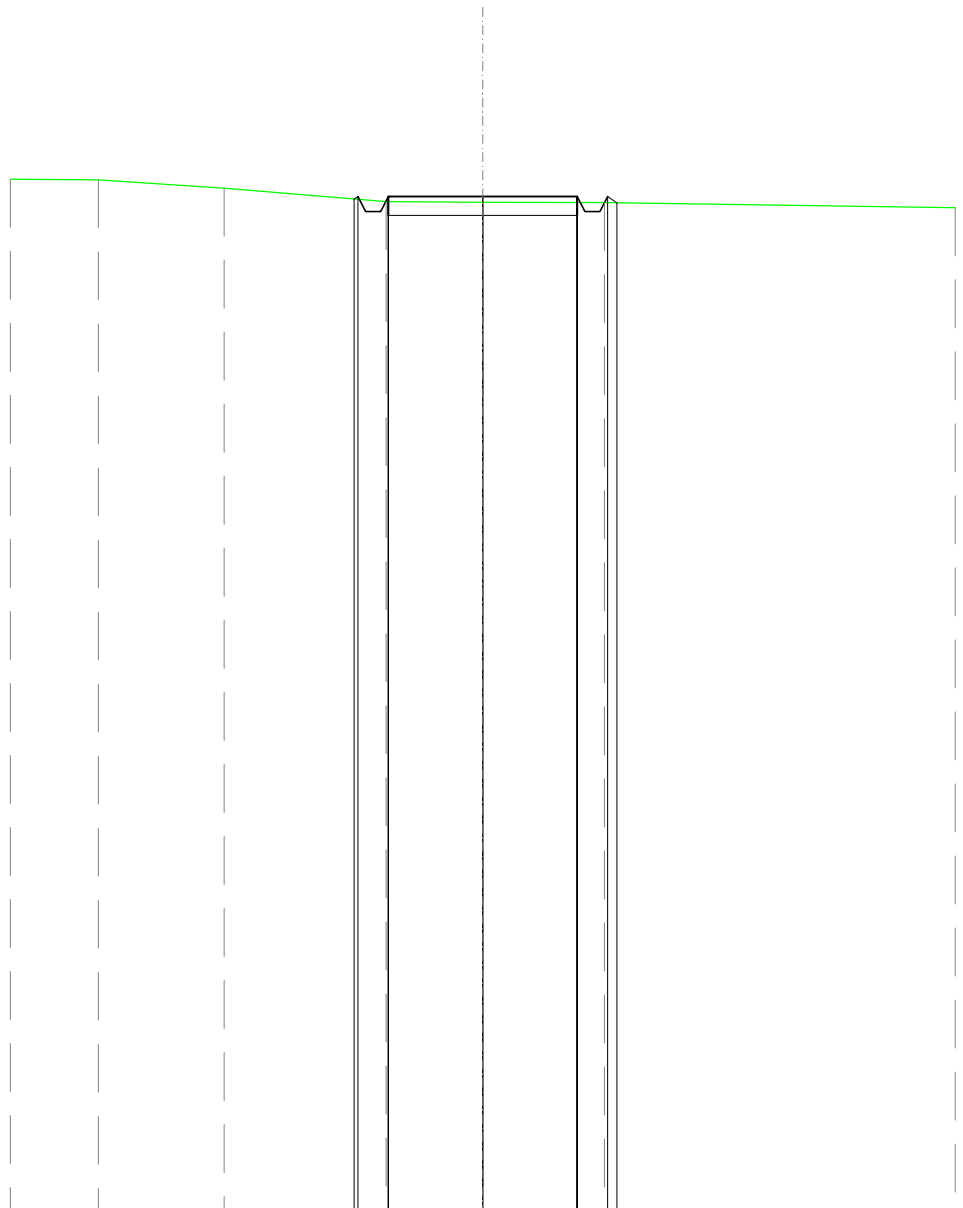
SCALA 1:200

QT.RIF. 40,000

QUOTE TERRENO	66,70	66,49	66,27	66,27	66,28
DIST.PARZIALI TERRENO	5,22	2,69	2,43	6,16	
QUOTE PROGETTO			66,34 66,32 65,92 66,32	66,32	66,32 65,92 66,32 66,27
DIST. PARZIALI PROGETTO			5,00		

SCAVI E BONIFICHE	
FOSSO	0,280 m ²
SOVRASTRUTTURA STRADALE	
CASSONETTO	5,000 m
MANUFATTI	
SCAVO PER PIATTAFORMA	1,745 m ²
RILEVATO PER SCARPATE	0,045 m ²
AREA DI SCAVO	6,327 m

SEZIONE N.: 26
 QT. PROGETTO: 66,785
 DIST.PROG.: 625,000
 DIST.PREC.: 25,000
 DIST.SUCC.: 25,000



SCALA 1:200

QT.RIF. 40,000

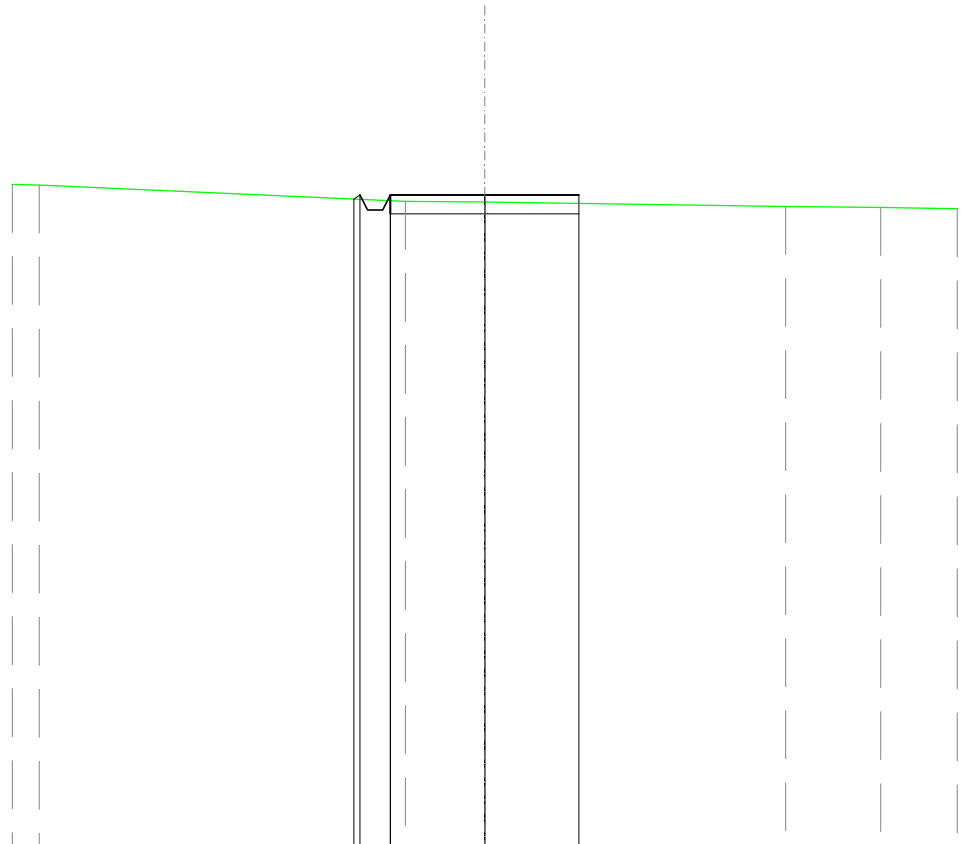
QUOTE TERRENO	67,22	67,00	66,64	66,63	66,62
DIST.PARZIALI TERRENO	3,33	4,28	2,56	3,22	
QUOTE PROGETTO			66,71 66,79 66,39 66,79	66,79	66,79 66,39 66,79 66,62
DIST. PARZIALI PROGETTO				5,00	

SCAVI E BONIFICHE	
FOSSO	0,141 m ²
SOVRASTRUTTURA STRADALE	
CASSONETTO	4,994 m
MANUFATTI	
SCAVO PER PIATTAFORMA	1,545 m ²
RILEVATO PER SCARPATE	0,019 m ²
AREA DI SCAVO	5,658 m

SEZIONE N.: 27
 QT. PROGETTO: 67,252
 DIST.PROG.: 650,000
 DIST.PREC.: 25,000
 DIST.SUCC.: 25,000

SCALA 1:200

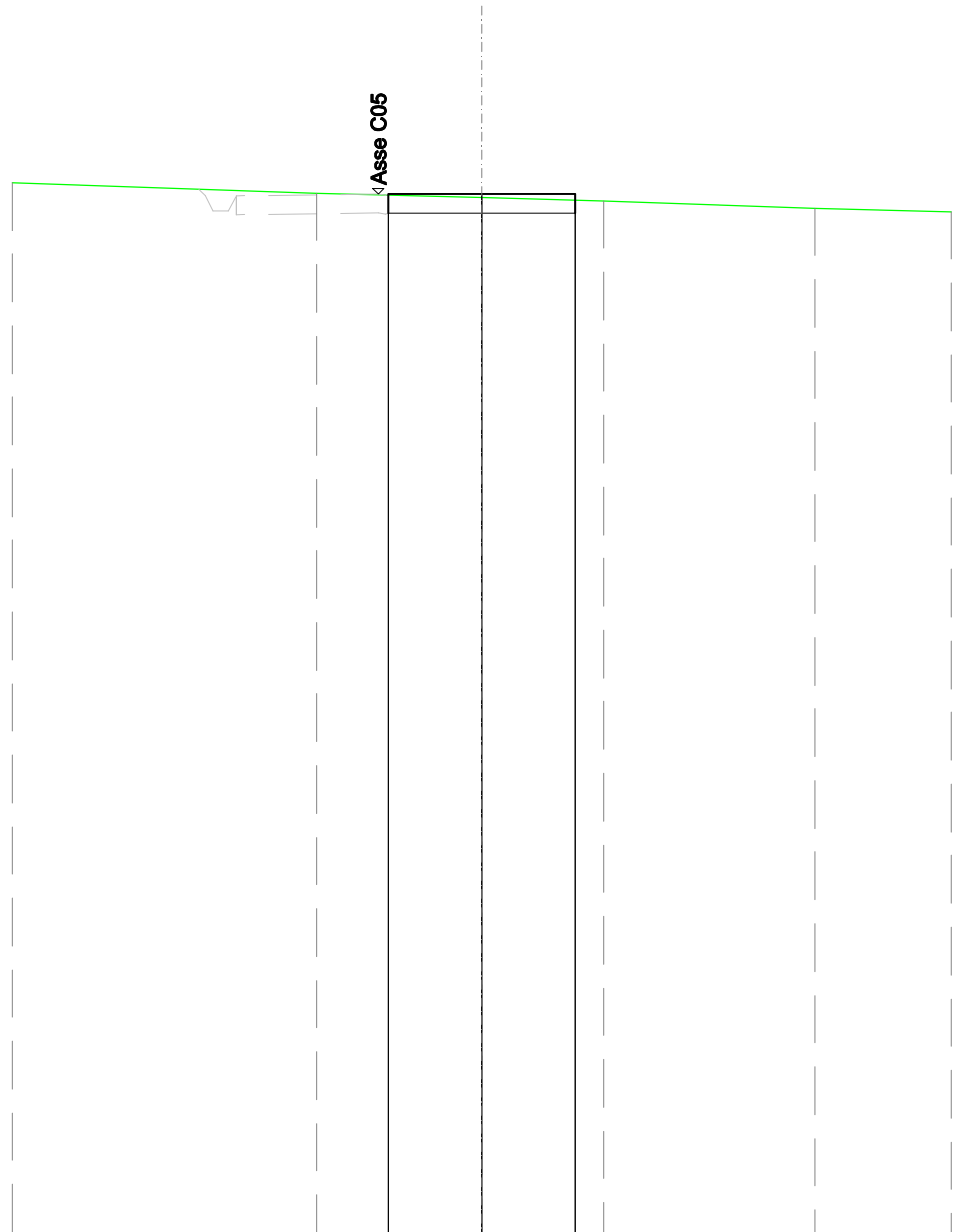
QT.RIF. 50,000



QUOTE TERRENO	67,51		67,08	67,07		66,94	66,92
DIST.PARZIALI TERRENO		9,69	2,10		7,96		2,52
QUOTE PROGETTO			67,14	67,25	66,85	67,25	67,25
DIST. PARZIALI PROGETTO							

SOVRASTRUTTURA STRADALE	
CASSONETTO	5,000 m
MANUFATTI	
SCAVO PER PIATTAFORMA	2,035 m ²
AREA DI SCAVO	5,000 m

SEZIONE N.: 28
 QT. PROGETTO: 67,719
 DIST.PROG.: 675,000
 DIST.PREC.: 25,000
 DIST.SUCC.: 25,000



SCALA 1:200

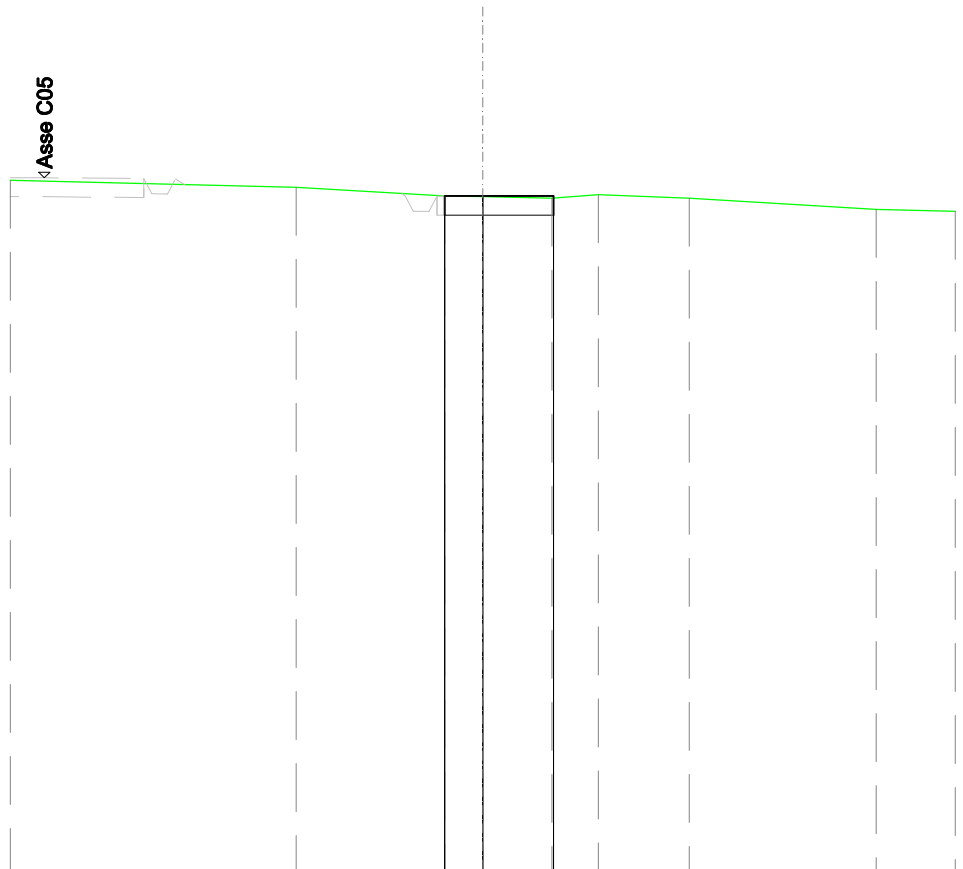
QT.RIF. 40,000

QUOTE TERRENO	67,74	67,63	67,53	67,34
DIST.PARZIALI TERRENO	4,39	3,25	5,61	
QUOTE PROGETTO	67,72	67,72	67,72	
DIST. PARZIALI PROGETTO				

SOVRASTRUTTURA STRADALE	
CASSONETTO	2,880 m
MANUFATTI	
SCAVO PER PIATTAFORMA	1,366 m ²
AREA DI SCAVO	2,880 m

SEZIONE N.: 29
 QT. PROGETTO: 67,881
 DIST.PROG.: 700,000
 DIST.PREC.: 25,000
 DIST.SUCC.: 9,388

Asse C05



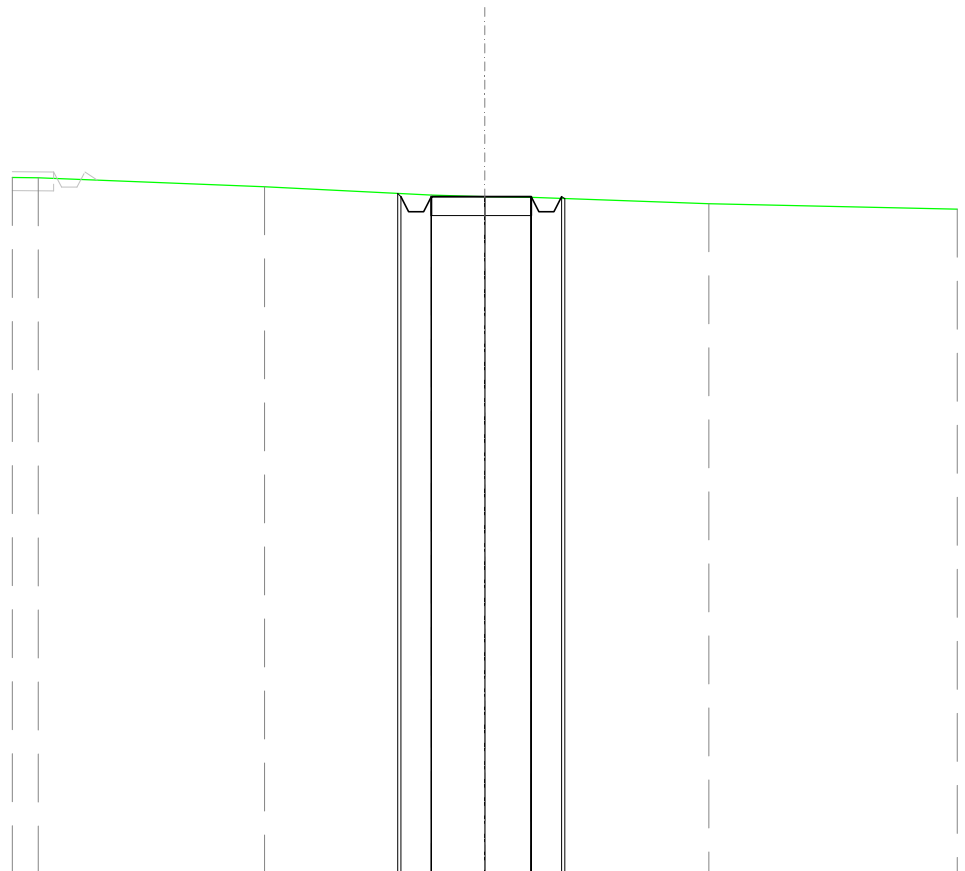
SCALA 1:200

QT.RIF. 50,000

QUOTE TERRENO	68,11	67,88	67,87	67,82	67,92	67,83	67,53
DIST.PARZIALI TERRENO		3,93	1,01	1,83	1,22	2,41	4,94
QUOTE PROGETTO		67,88	67,88	67,88			
DIST. PARZIALI PROGETTO							

SCAVI E BONIFICHE	
FOSSO	0,497 m ²
SOVRASTRUTTURA STRADALE	
CASSONETTO	2,649 m
MANUFATTI	
SCAVO PER PIATTAFORMA	1,337 m ²
SCAVO PER PARETI TRINCEA	0,003 m ²
RILEVATO PER SCARPATE	0,003 m ²
AREA DI SCAVO	4,294 m

SEZIONE N.: 30
 QT. PROGETTO: 67,922
 DIST.PROG.: 709,388
 DIST.PREC.: 9,388



SCALA 1:200

QT.RIF. 50,000

QUOTE TERRENO	68,42	68,18	67,96	67,92	67,90	67,73
DIST.PARZIALI TERRENO	5,98	4,41	1,42	1,23	4,69	
QUOTE PROGETTO			68,01	67,92	67,92	67,87
DIST. PARZIALI PROGETTO			2,65			