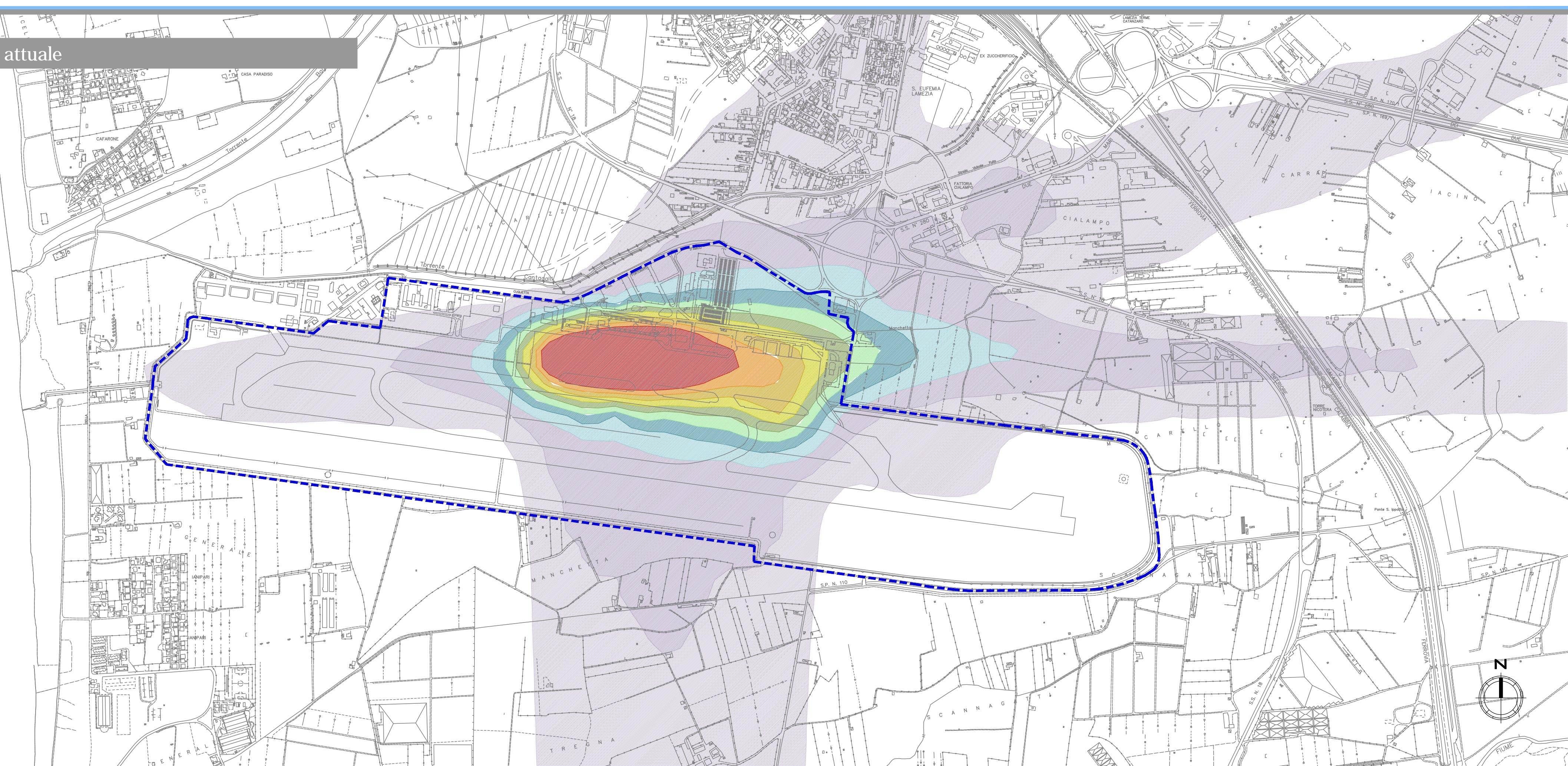
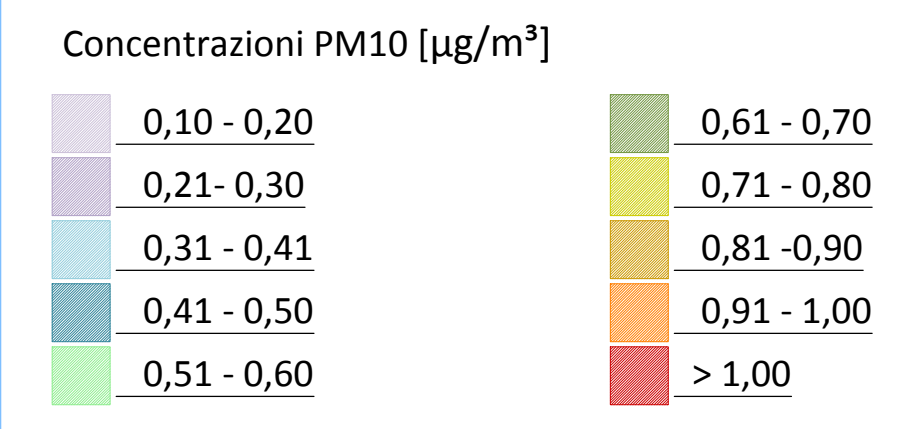


A Stato attuale

M A R E T I R R E N O

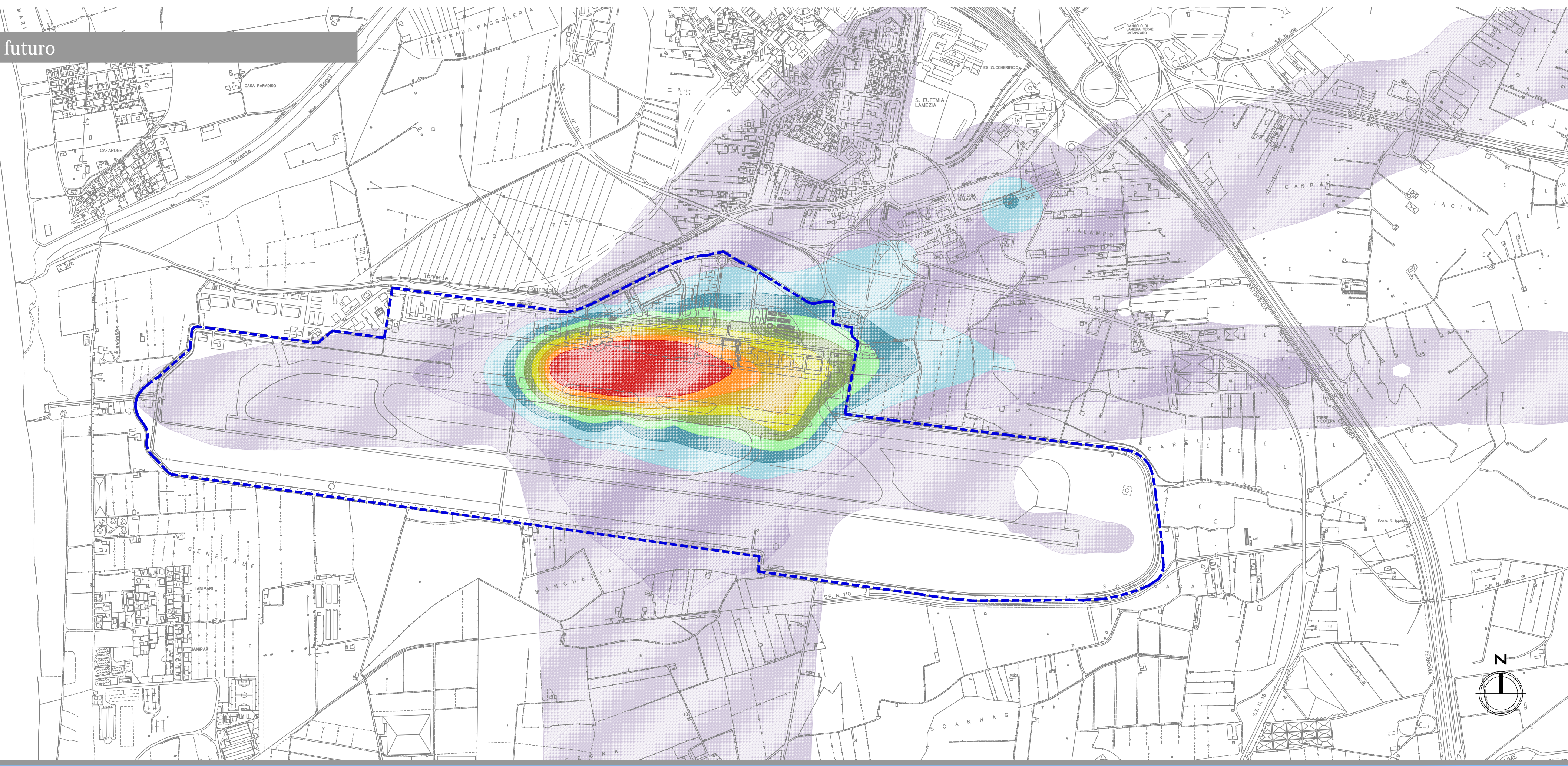


Sedime aeroportuale



B Stato futuro

M A R E T I R R E N O




AEROPORTO CIVILE DI LAMEZIA TERME
 Piano di sviluppo aeroportuale 2012-2027



Studio di Impatto Ambientale

QUADRO DI RIFERIMENTO AMBIENTALE



Carta dei livelli di inquinamento atmosferico:
 PM10 media annua
 Data: Febbraio 2014

QAMB
T01
 Scala 1:10000