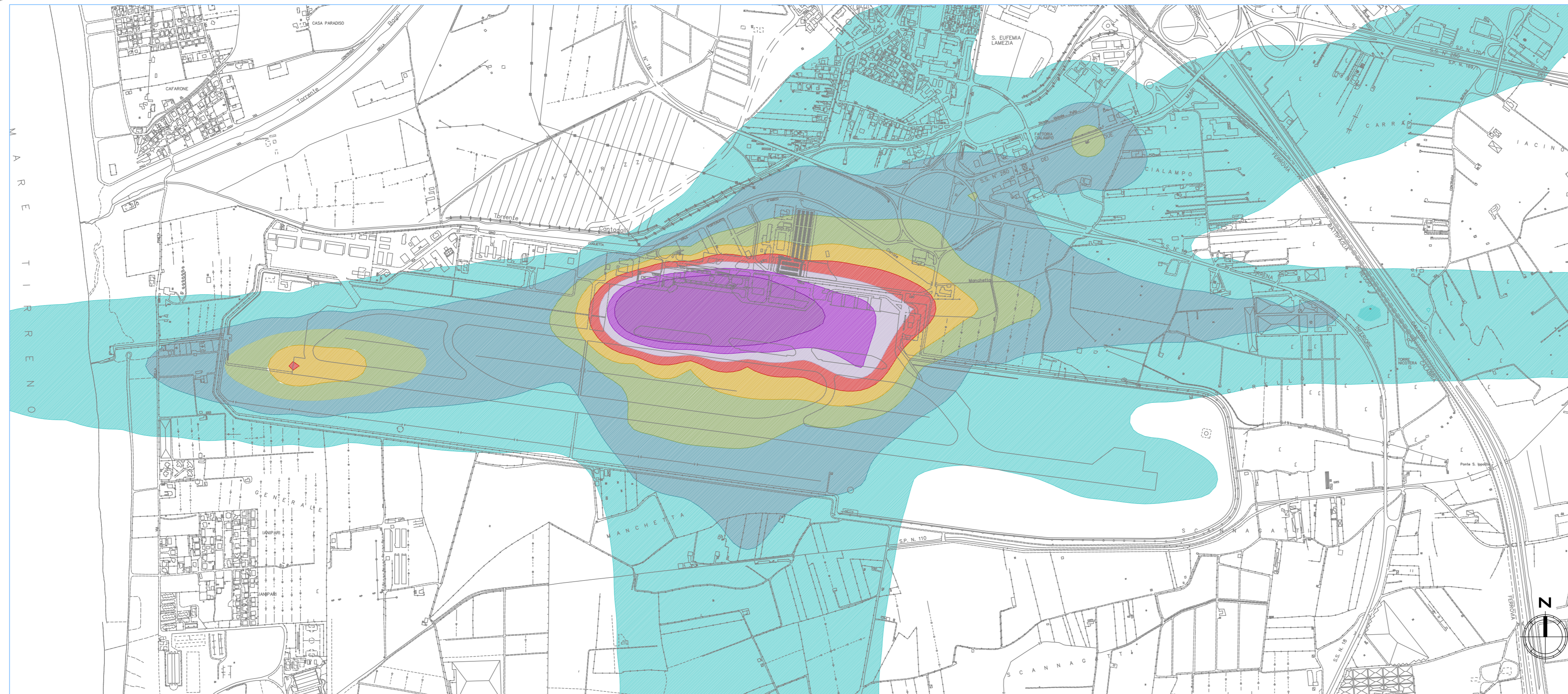
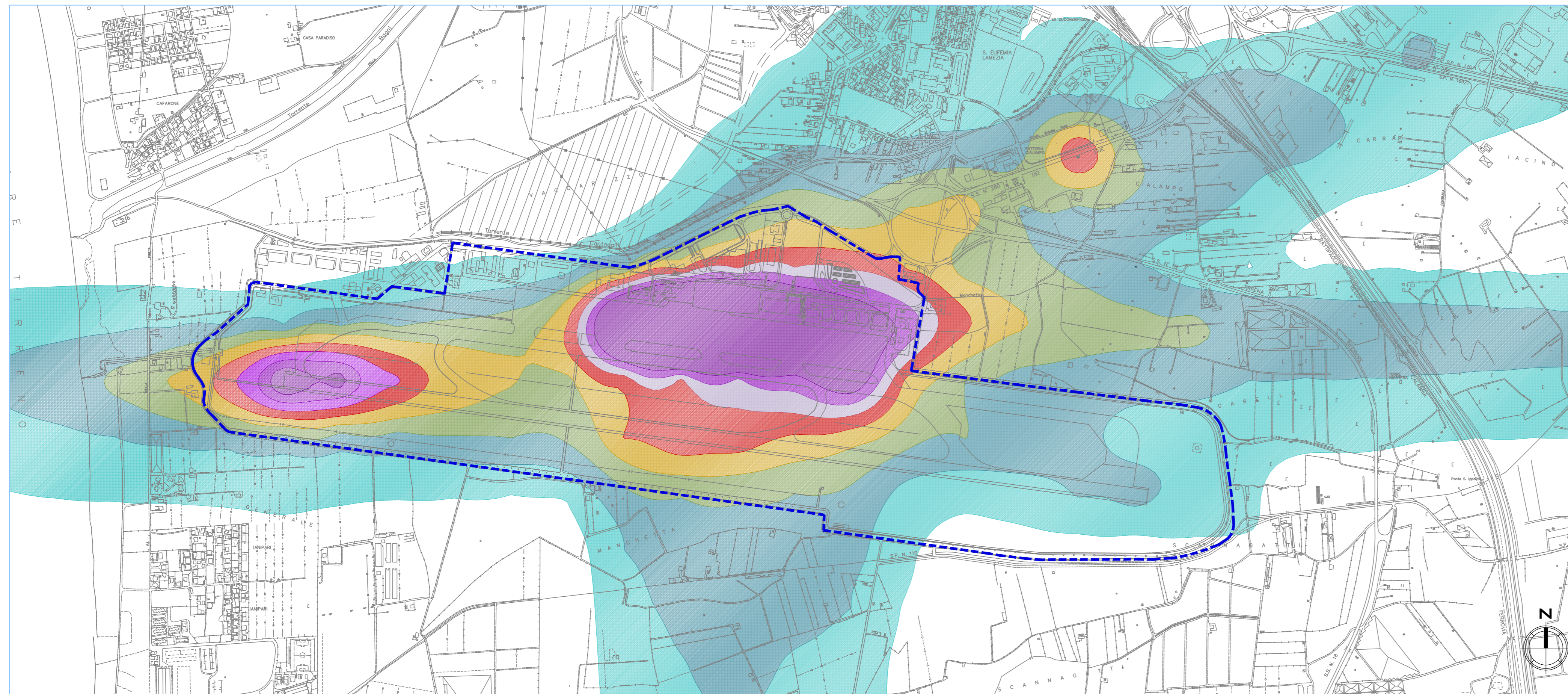


**A** Stato attuale

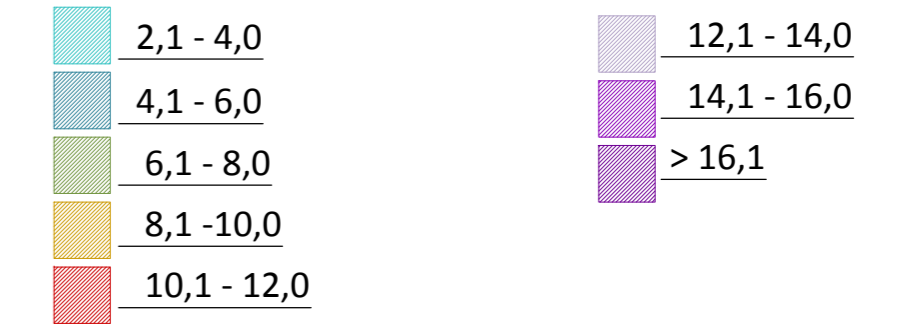


**B** Stato futuro



--- Sedime aeroportuale

Concentrazioni NOx [ $\mu\text{g}/\text{m}^3$ ]




AEROPORTO CIVILE DI LAMEZIA TERME  
Piano di sviluppo aeroportuale 2012-2027



Studio di Impatto Ambientale

QUADRO DI RIFERIMENTO AMBIENTALE



Carta dei livelli di inquinamento atmosferico:  
NOx media annua  
Data: Febbraio 2014

QAMB  
T02

Scala 1:10000