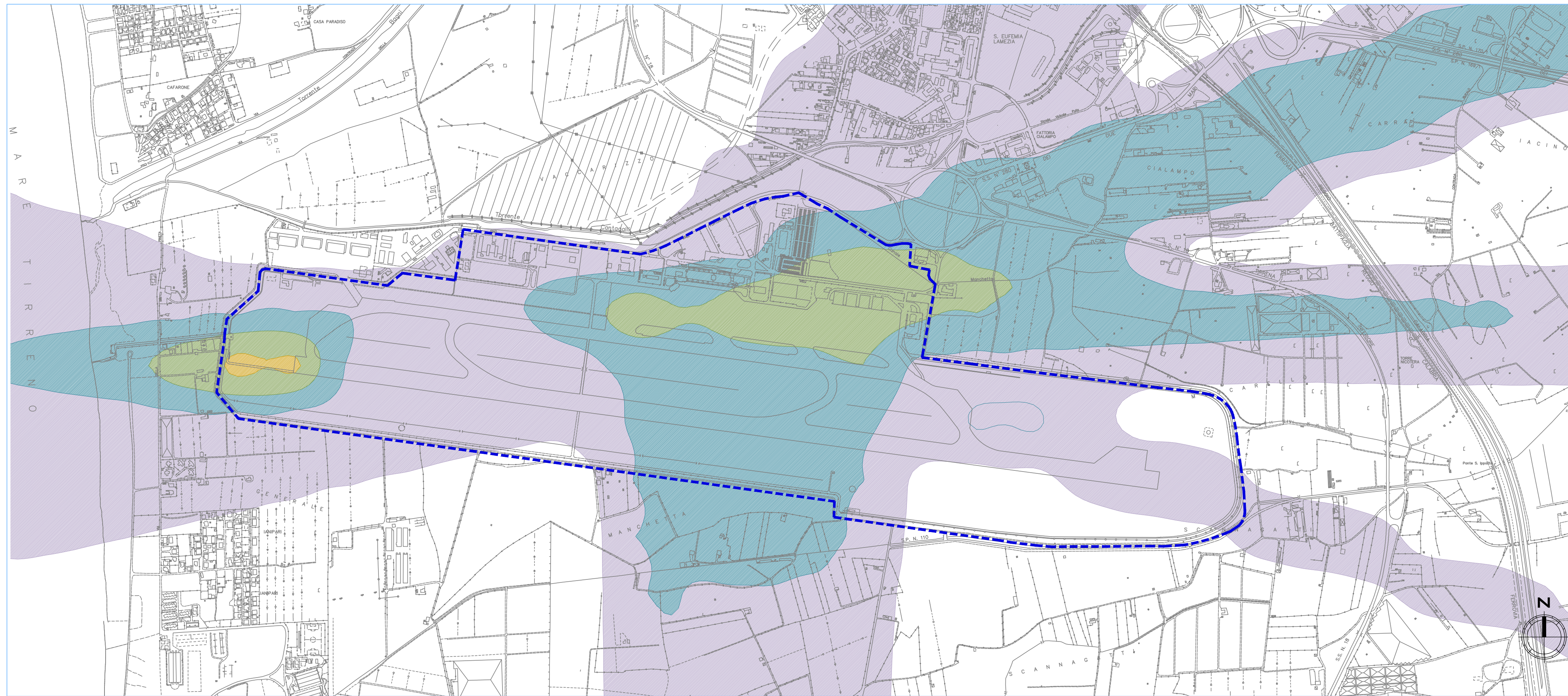
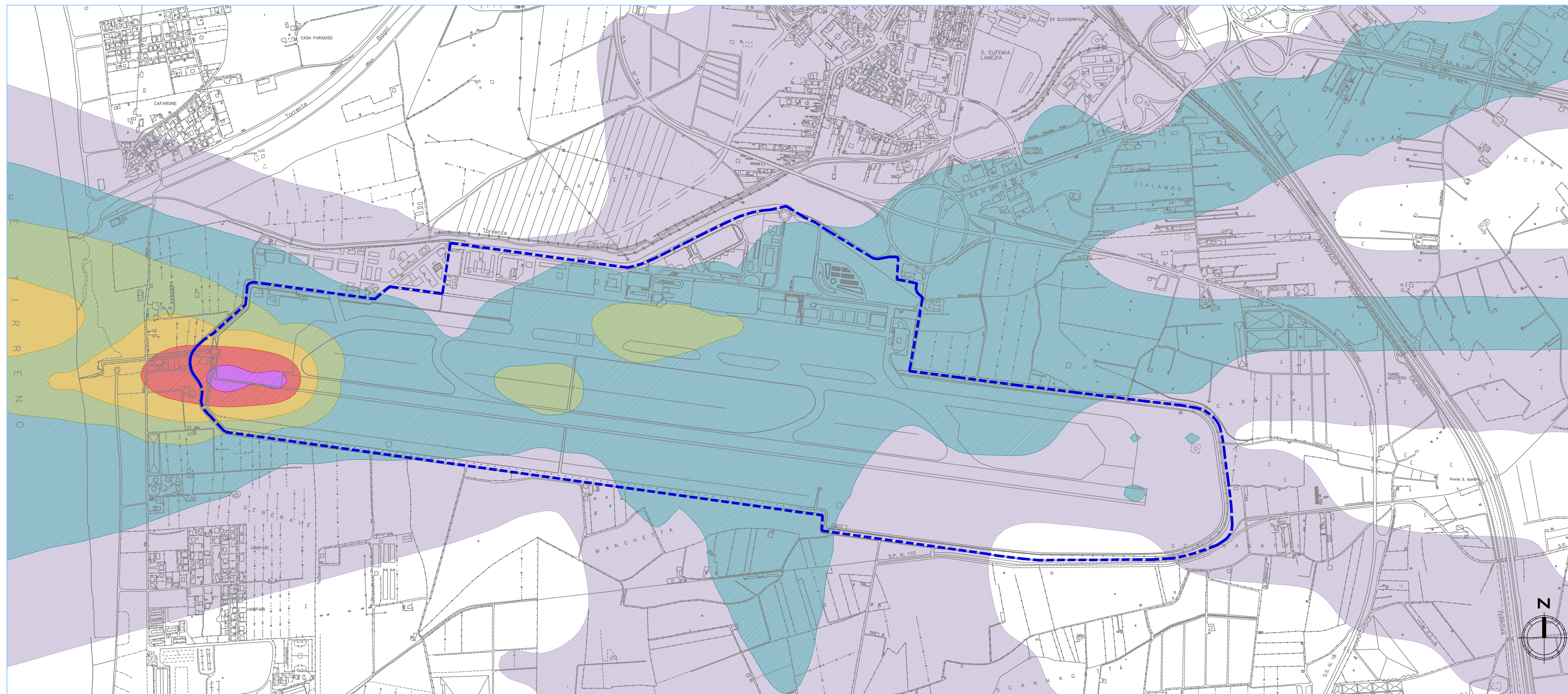


A Stato attuale

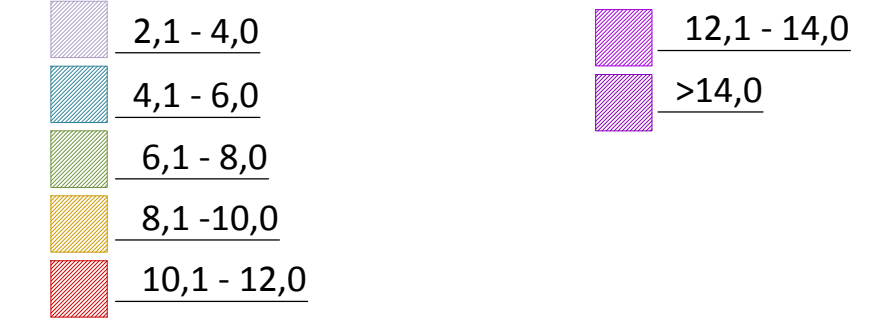


B Stato futuro



--- Sedime aeroportuale

Concentrazioni SOx [$\mu\text{g}/\text{m}^3$]




AEROPORTO CIVILE DI LAMEZIA TERME
Piano di sviluppo aeroportuale 2012-2027



Studio di Impatto Ambientale

QUADRO DI RIFERIMENTO AMBIENTALE



Carta dei livelli di inquinamento atmosferico:
SOx maglia dei massimi giornalieri
Data: Febbraio 2014

QAMB
T03
Scala 1:10000