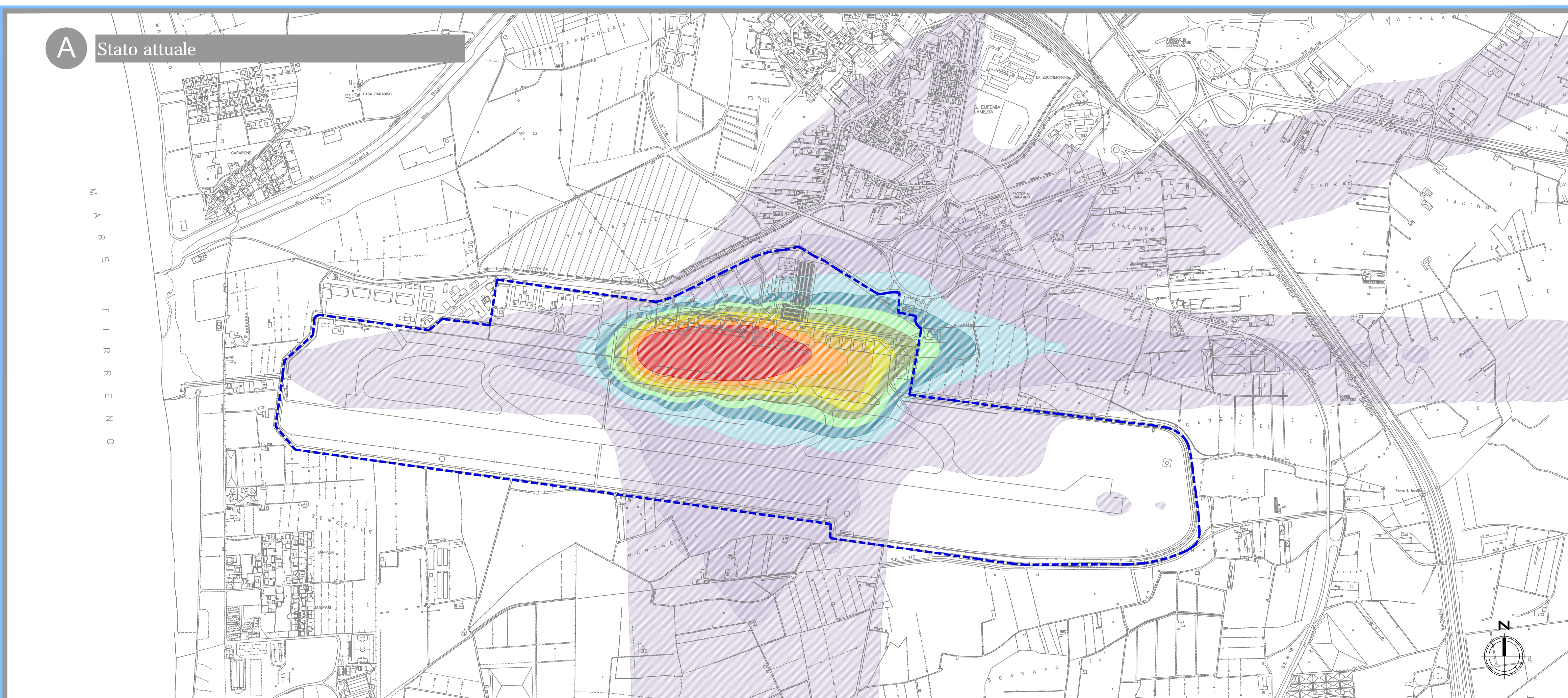
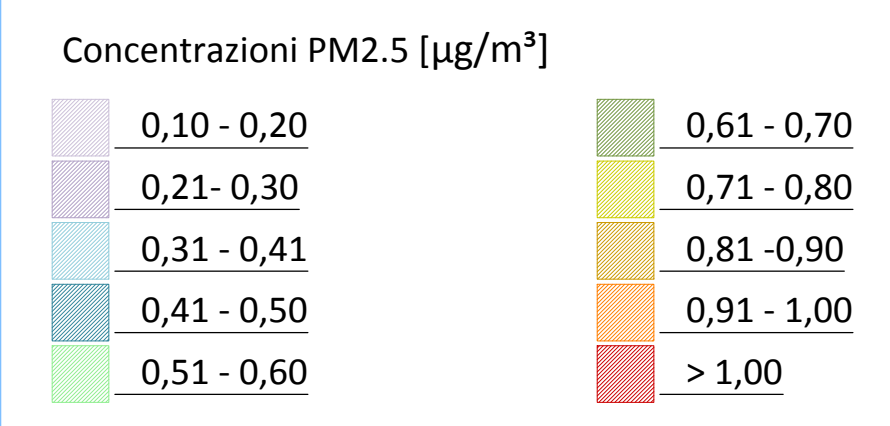
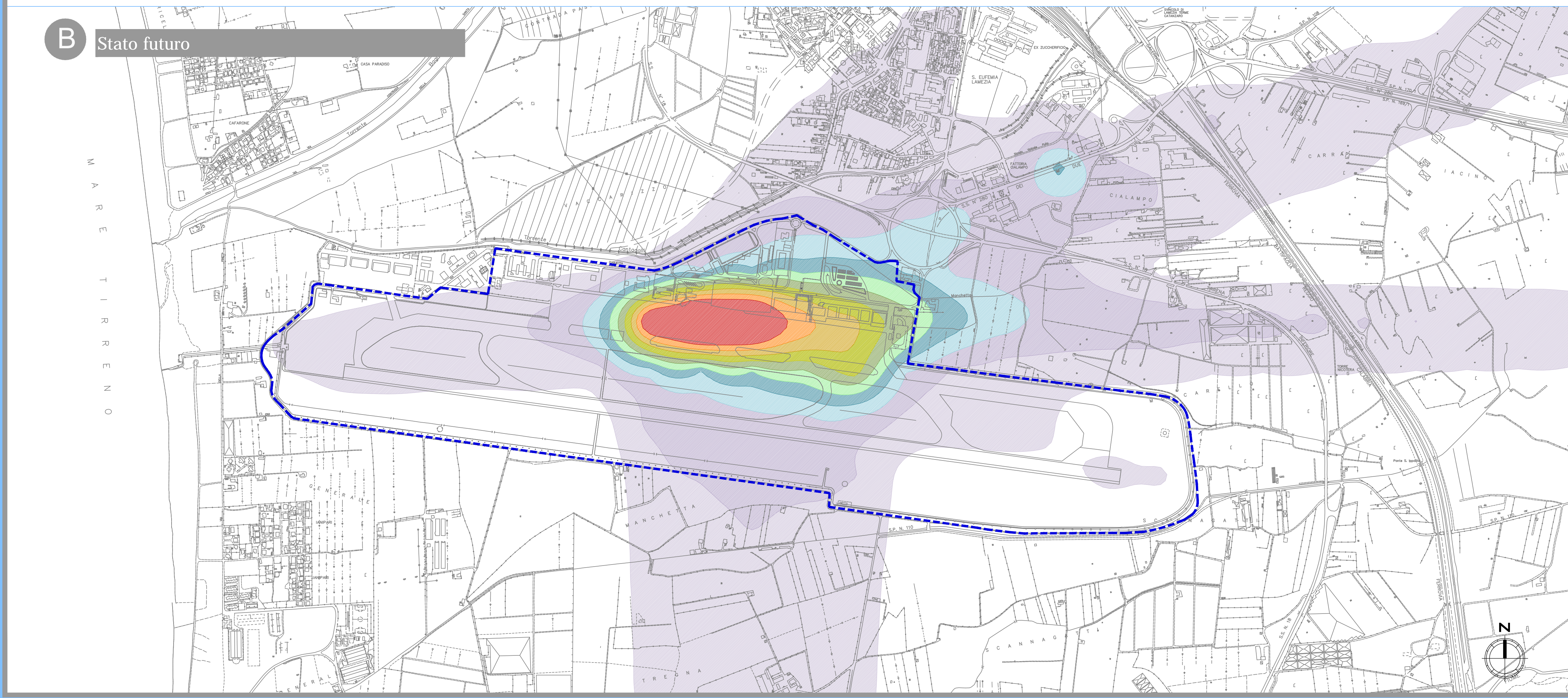


A Stato attuale

Sedime aeroportuale



B Stato futuro




AEROPORTO CIVILE DI LAMEZIA TERME
Piano di sviluppo aeroportuale 2012-2027



Studio di Impatto Ambientale

QUADRO DI RIFERIMENTO AMBIENTALE



Carta dei livelli di inquinamento atmosferico:
PM 2.5 media annua
Data: Febbraio 2014

QAMB
T04
Scala 1:10000