

----- Ambito di studio
 ----- Sdime aeroportuale

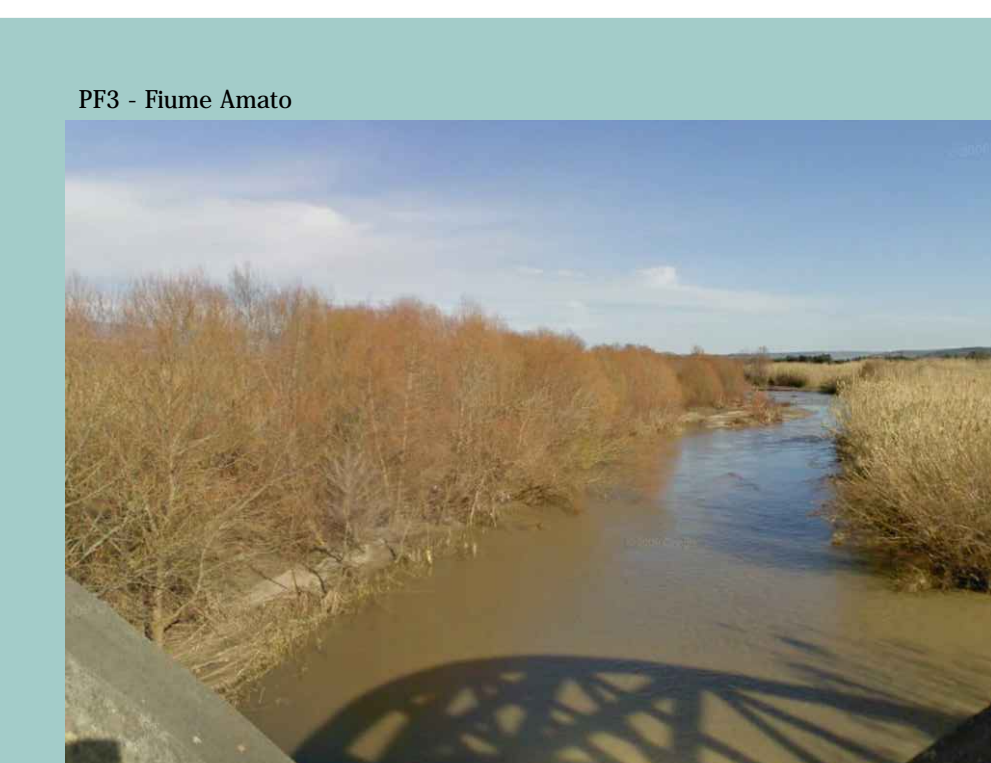

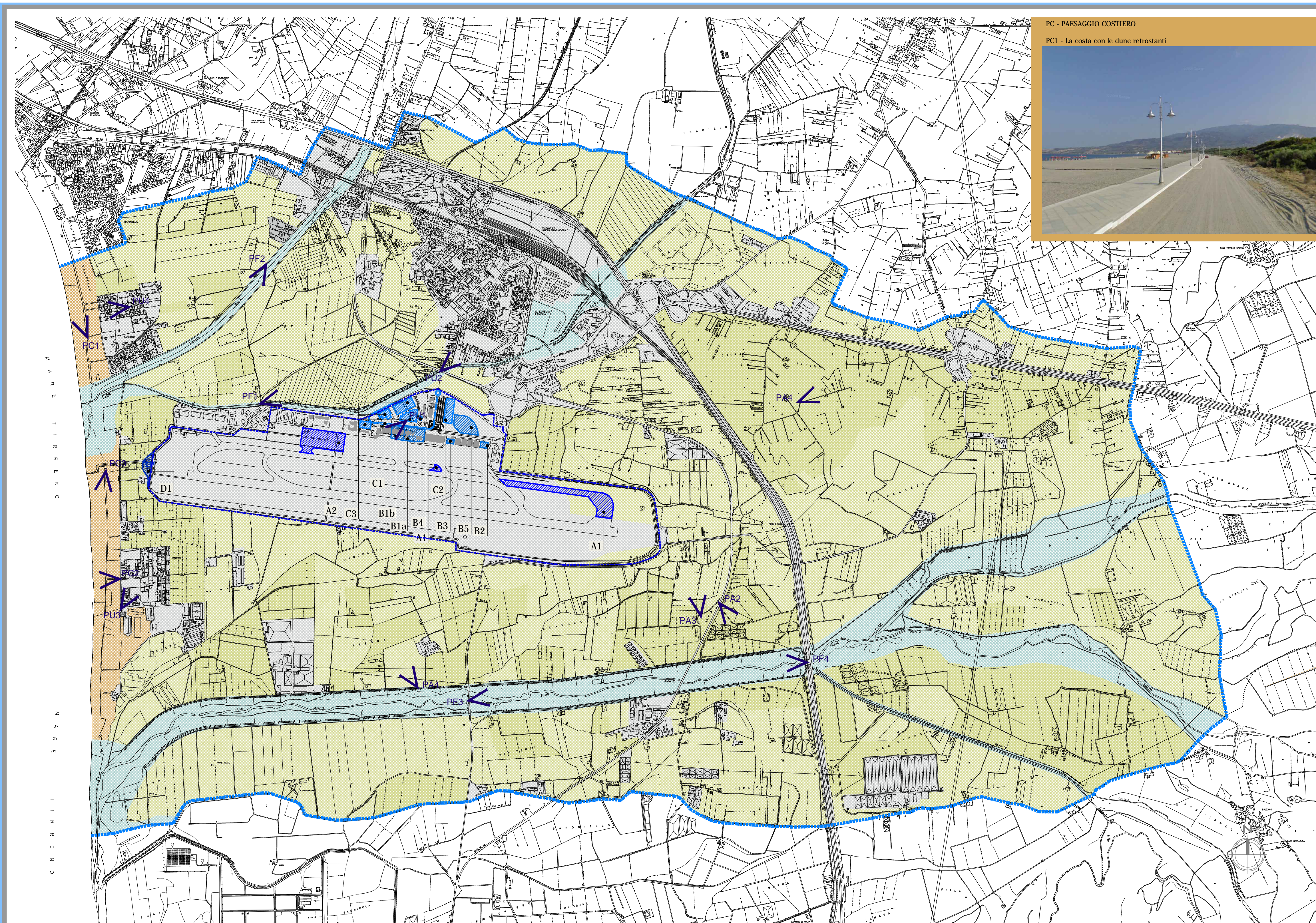
Schematizzazione interventi in progetto

- | | | | |
|--|-----------------------------------|---|--------------------------------------|
| | Interventi infrastrutture di volo | A1 - Bretella di rullaggio testata 28 | A2 - Ampliamento piazzali aeromobili |
| | Interventi edilizi | B1 - Nuova aerostazione passeggeri a. Primo lotto; b. Secondo lotto | B2 - Hangar aeromobili |
| | Interventi viabilità e parcheggi | B3 - Hangar mezzi rampa | B4 - Riqualifica torre serbatoio |
| | Interventi impianti tecnologici | B5 - Aerotel | C2 - Aree parcheggi a raso |
| | | C1 - Viabilità interna | C3 - Parcheggi multipiano |
| | | D1 - Disoleatore - dissabbiatore e connessa area di esproprio | |

Tipologie di paesaggio

- Paesaggio urbano
- Paesaggio agricolo
- Paesaggio fluviale
- Paesaggio costiero

Scatto fotografico



AEROPORTO CIVILE DI LAMEZIA TERME
 Piano di sviluppo aeroportuale 2012-2027
 Studio di Impatto Ambientale

QUADRO DI RIFERIMENTO AMBIENTALE

