




----- Ambito di studio      - - - - - Sedime aeroportuale

**Schematizzazione interventi in progetto**

Interventi infrastrutture di volo	A1 - Bretella di rullaggio testata 28	A2 - Ampliamento piazzali aeromobili
Interventi edilizi	B1 - Nuova aerostazione passeggeri a. Primo lotto; b. Secondo lotto	B2 - Hangar aeromobili
Interventi viabilità e parcheggi	B3 - Hangar mezzi rampa	B4 - Riqualfica torre serbatoio
Interventi impianti tecnologici	B5 - Aerotel	B5 - Aerotel
	C1 - Viabilità interna	C2 - Aree parcheggi a raso
	C3 - Parcheggi multipiano	
	D1 - Dissolcatore - dissabbiatore e connessa area di esproprio	

**Tipologie di paesaggio**

- Paesaggio urbano
- Paesaggio agricolo
- Paesaggio fluviale
- Paesaggio costiero
- Scatto fotografico



**ENAC**  
ENTE NAZIONALE PER L'AVIAZIONE CIVILE

**LAMEZIA SACAL AIRPORT**

**AEROPORTO CIVILE DI LAMEZIA TERME**  
Piano di sviluppo aeroportuale 2012-2027

**RELAZIONE PAESAGGISTICA**

