SEZIONI RAPPRESENTATIVE OSTACOLI VERTICALI

PLANIMETRIA DI INQUADRAMENTO GENERALE - SCALA 1:25.000

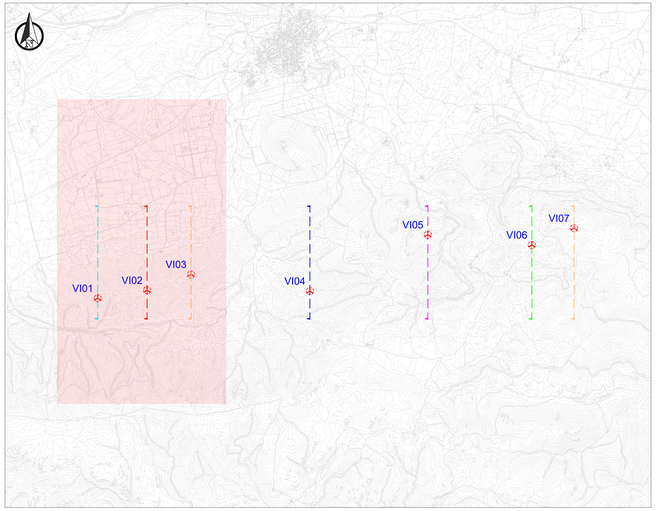

COORDINATE POSIZIONE AEROGENERATORI

Aerogenatore	COORDINATE Geografiche WGS84		
	Lon	Lat	Quota
Aerogenatore VI01	8°36'39.63"	39°14'38.86"	396,92
Aerogenatore VI02	8°37'7.77"	39°14'42.52"	410,00
Aerogenatore VI03	8°37'32.84"	39°14'49.64"	360,53
Aerogenatore VI04	8°38'40.80"	39°14'42.40"	390,00
Aerogenatore VI05	8°39'48.05"	39°15'7.70"	341,00
Aerogenatore VI06	8°40'47.48"	39°15'3.27"	365,39
Aerogenatore VI07	8°41'11.56"	39°15'10.82"	401,94

RAPPRESENTAZIONE PROFILO ALTIMETRICO - AEROGENERATORE VI01 - SCALA 1:2.500

	Dati di elevazione			Segnaletica ICAO	
	Altezza AGL (m)	Quota AMSL del terreno alla base del manufatto (m)	Quota al TOP AMSL (m)	Day	Night
Aerogeneratore VI01	210	396,92	606,92	SI	SI

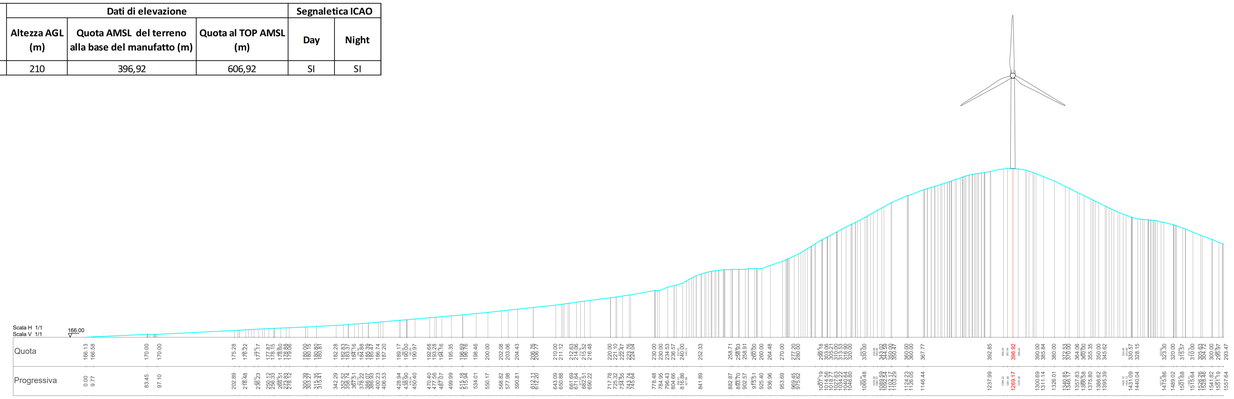

RAPPRESENTAZIONE PROFILO ALTIMETRICO - AEROGENERATORE VI02 - SCALA 1:2.500

	Dati di elevazione			Segnaletica ICAO	
	Altezza AGL (m)	Quota AMSL del terreno alla base del manufatto (m)	Quota al TOP AMSL (m)	Day	Night
Aerogeneratore VI02	210	410,00	620,00	SI	SI

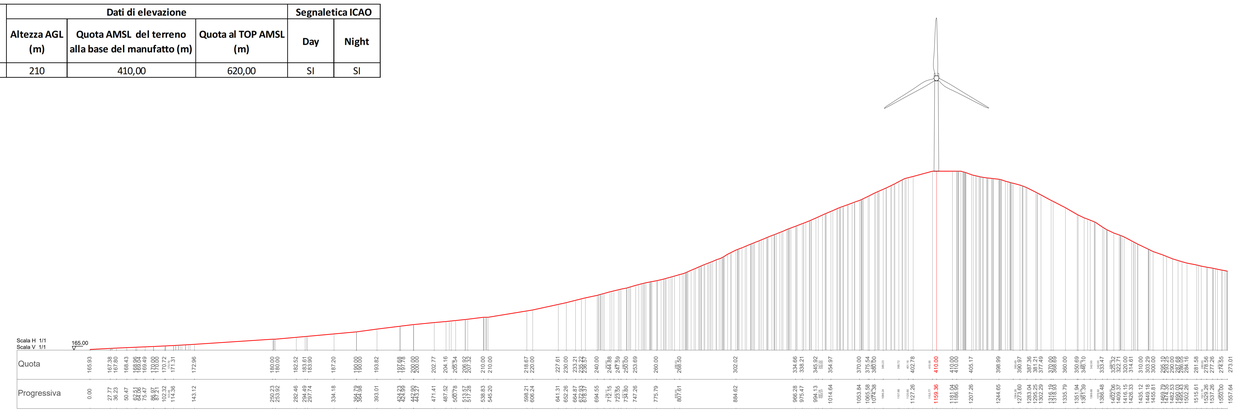

RAPPRESENTAZIONE PROFILO ALTIMETRICO - AEROGENERATORE VI03 - SCALA 1:2.500

	Dati di elevazione			Segnaletica ICAO	
	Altezza AGL (m)	Quota AMSL del terreno alla base del manufatto (m)	Quota al TOP AMSL (m)	Day	Night
Aerogeneratore VI03	210	360,53	570,53	SI	SI

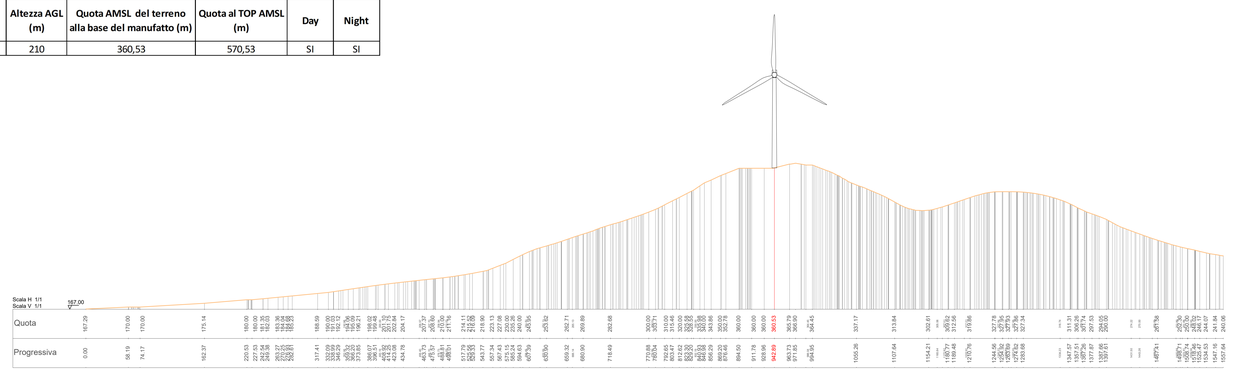

REGIONE SARDEGNA
Provincia del Sud Sardegna

IMPIANTO EOLICO NEL COMUNE DI VILLAMASSARGIA

POTENZA MASSIMA IN IMMISSIONE DI 59,15 MW
COMPRENSIVA DI SISTEMA DI ACCUMULO INTEGRATO DA 15,75 MW

Oggetto: SR-VI-RC8-3a
Titolo: **SEZIONI RAPPRESENTATIVE OSTACOLI VERTICALI**
Cod.elab. / scala: 1:25.000-1:2.500

Data	Rev.	Descrizione	Eseg.	Contr.	Appr.
30 Settembre 2024	1	Integrazioni volontarie	EB	GF	SR
Marzo 2023	0	Emissione per procedura di VIA	EB	GF	SR

A cura di:
I.A.T. Consulenza e progetti S.r.l.
Dott. Ing. Giuseppe Frongia

Gruppo di progettazione:
Ing. Giuseppe Frongia (coordinatore e responsabile)
Ing. Giuseppe Frongia
Ing. Enrica Balzella
Pian. Ter. Andrea Caspar
Pian. Ter. Valentina Fois
Ing. Paola Deroppa
Pian. Ter. Veronica Fara
Pian. Ter. Simone Ibba
Ing. Andrea Dimitu
Pian. Ter. Eleonora Re
Ing. Elisa Roych
Ing. Marco Ulzer

Contributi specialistici:
Dr.Pian.Ter.(Civiltà Rurale):
Ing. Antonio Dettori (acustica)
Dott. Geol. Nicola Ciancio Cianna (geologo)
Agr. Dott. Nat. Nicola Maria (pedologo)
Dott. Nat. Francesco Maxia (Flora)
Dott. Nat. Giovanni Ibba (Fauna)
Dott.ssa Maria Nicola (Archeologo)
Dott. Matteo Fatti (Archeologo)

Progettazione:
Dott. Ing. Giuseppe Frongia
ORDINE INGEGNERI PROVINCIA CAGLIARI N. 3443 Dott. Ing. Giuseppe Frongia

Il Committente:
SORGENIA RENEWABLES S.R.L.
Via Algardi, 4
20148 Milano (MI)

iat CONSULENZA E PROGETTI www.iatprogetti.it

AO	IR-VI-RC8-3_Sezioni rappresentative ostacoli verticali	IR-VI-RC8-3_Sezioni rappresentative ostacoli verticali	2022/03/15b
Formato	File origine	File di stampa	Ordine grafico

Elaborazioni: I.A.T. Consulenza e progetti S.r.l. - unico socio unico - Via Michele Sua s.n.c. 09122 Cagliari, Tel./Fax +39 070 658297

Disegni, canali, specifiche e tutte le altre informazioni contenute nel presente documento sono di proprietà della I.A.T. Consulenza e progetti s.r.l. Il trasferimento di copie o riproduzioni di questo ORIGINALE cartaceo o digitale, in parte o in totale, è di esclusiva proprietà di Sorgenia e vincolato alla licenza d'uso.