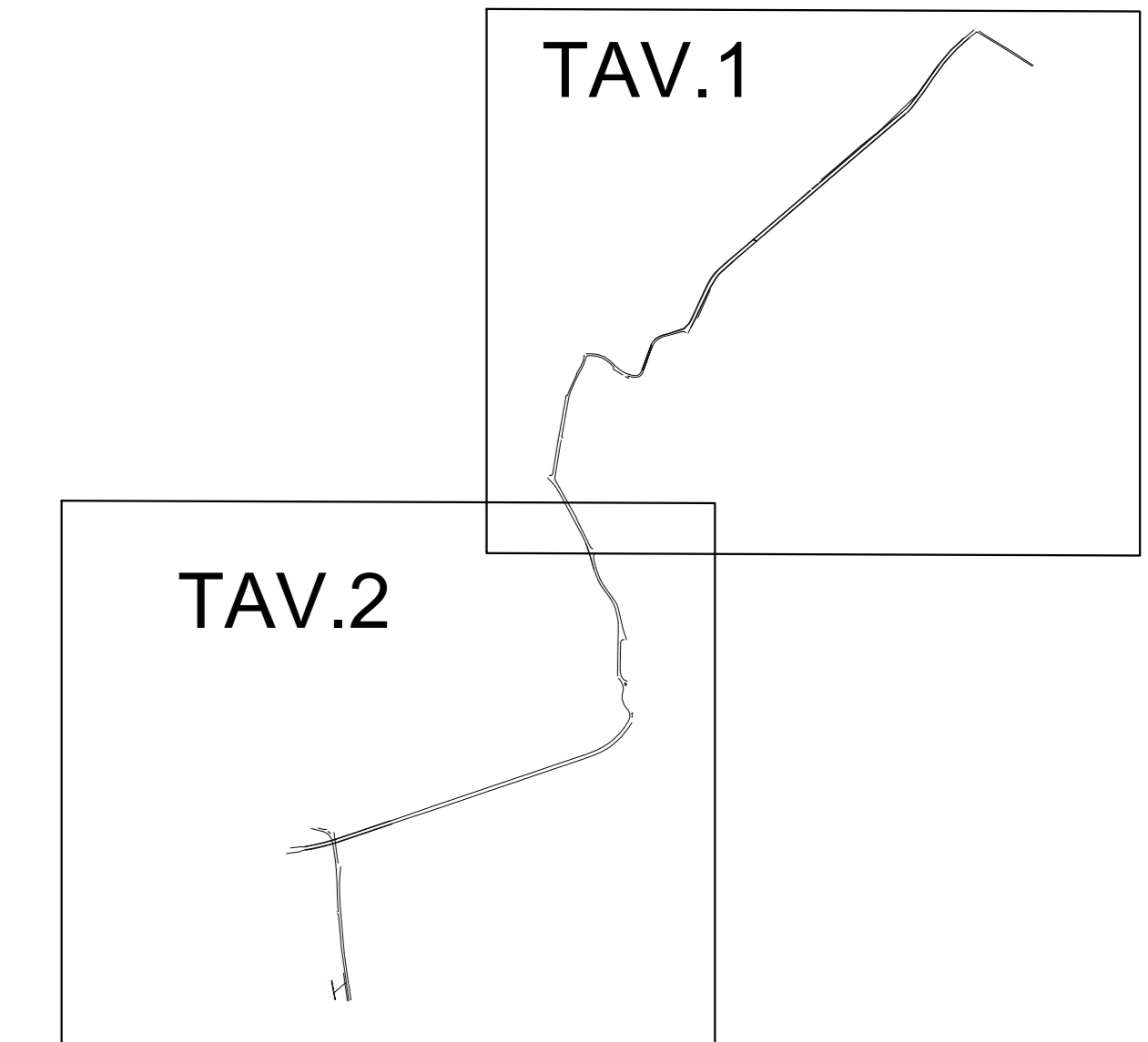



KEY PLAN



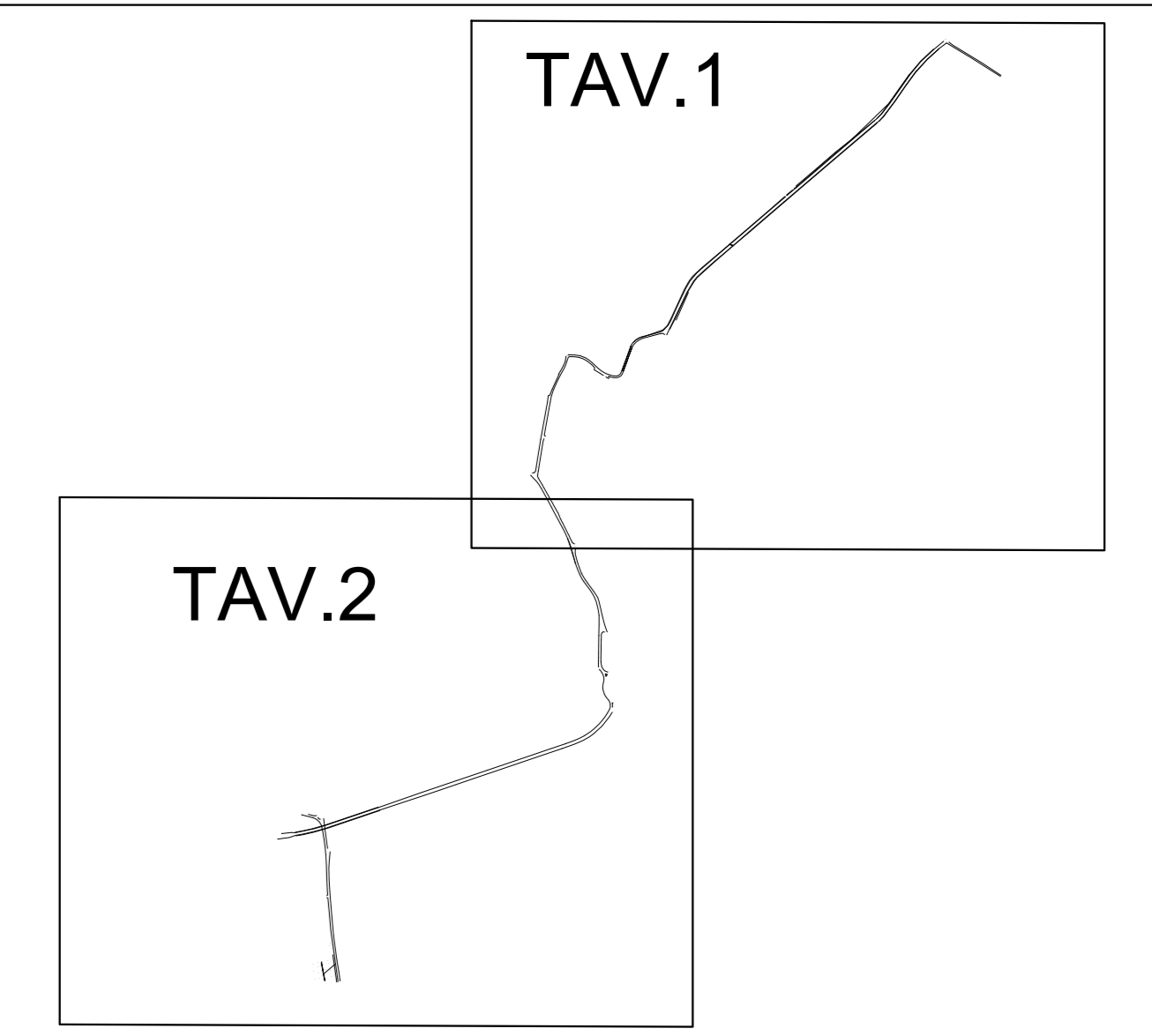
LEGENDA

	Linee Aeree
	Testa Scarpata
	Strada
	Asse scolina
	Linee Telecom
	Linee aeree Bassa tensione
	Punto quota
	Quota
	Curva di livello principale
	Curva di livello secondaria
	Area impianto

31/07/2024	00B	EMISSIONE PER AUTORIZZAZIONI	M. PAPA	L. MARABETTU O. RETINI G. D'AMICO	F. BONI CASTAGNETTI
DATA	REV	DESCRIZIONE EMISSIONE	INCARICATO	VERIFICATO	APPROVATO
		ID Documento Committente	IMPIANTO:		
		H060_FV_BGD_00104	Progetto per la realizzazione di un impianto agrivoltico avanzato denominato "Pontedera" di potenza pari a 43,2 MWp nel Comune di Pontedera (PI) e opere di connessione alla RTN ricadenti nel Comune di Ponsacco (PI)		
		ID Documento Appaltatore	TITOLO:		
			PTO - RILIEVO TOPOGRAFICO IMPIANTO DI UTENZA		
FOGLIO	SEGUE	DI	FORMATO	DIS. N.	scala:
1	2	2	A0	-	1:2000
NOME FILE: H060_FV_BGD_00104_R00B - PTO-RILIEVO TOPOGRAFICO IMPIANTO DI UTENZA.dwg					



KEY PLAN



LEGENDA

	Linee Aeree
	Testa Scarpata
	Strada
	Asse scolina
	Linee Telecom
	Linee aeree Bassa tensione
	Punto quota
	Quota
	Curva di livello principale
	Curva di livello secondaria

02/10/2024		00	EMISSIONE PER AUTORIZZAZIONI		M. PAPA	L. MARABETI O. RETINI G. D'AMICO	F. BONI CASTAGNETTI
DATA	REV		DESCRIZIONE EMISSIONE	INCARICATO	VERIFICATO	APPROVATO	
			ID Documento Committente	H060_FV_BGD_00104 Progetto per la realizzazione di un impianto agrivoltaco avanzato denominato "Pontedera" di potenza pari a 43.2 MWp nel Comune di Pontedera (PI) e opere di connessione alla RTN ricadenti nel Comune di Ponsacco (PI)			
			ID Documento Appaltatore	PTO - RILIEVO TOPOGRAFICO IMPIANTO DI UTENZA			
FOLLIO	SEGUE	DI	FORMATO	DIS. N.	scala: 1:2000		
2	-	2	A0	-			
NOME FILE: H060_FV_BGD_00104_R00 - PTO-RILIEVO TOPOGRAFICO IMPIANTO DI UTENZA.dwg <small>Questo documento è proprietà di PTO - Cassa di Risparmio di Pontedera S.p.A. e tutti i suoi contenuti sono riservati. È vietata espressamente la ristampa o l'uso non autorizzato senza permesso scritto dalla PTO.</small>							