

REGIONE SICILIANA  
LIBERO CONSORZIO COMUNALE DI TRAPANI  
COMUNI DI MARSALA E DI TRAPANI

PROGETTO PER LA REALIZZAZIONE DI UN IMPIANTO AGRIVOLTAICO DI POTENZA PARI A 40 MW,  
SU TERRENO AGRICOLO SITO NEL COMUNE DI MARSALA (TP) IN CATASTO  
AL FG. 137 P.LLE 3, 4, 182, 106, 107, 108, 109, 110, 111, 112, 113, 114, 115, 122, 126, 196 E AL FG.  
138, P.LLE 138, 213, 53, 54, 121, 160, 117, 119, 120, 96, 97, 100, 104, E ALTRE AFFERENTI  
ALL'IMPIANTO DI UTENZA E ALLE OPERE DI RETE NEI COMUNI DI MARSALA E DI TRAPANI (TP)

Timbro e firma del progettista

**Capital Engineering snc**  
Ing. Vincenzo Massaro



Timbri autorizzativi

**Capital Engineering snc**  
Ing. Salvatore Li Vigni



## RELAZIONE SULLE INTERFERENZE

### IDENTIFICAZIONE ELABORATO

Livello prog.	ID Terna spa	Tipo Elabor.	N.ro Elabor.	Project ID	NOME FILE	DATA	SCALA
PDef	202302626	Relazione	22	MESSINELLO-PV01a	MESSINELLO-PV01a Rel int 20 05 2024.docx	20.05.2024	-

### REVISIONI

VERSIONE	DATA	DESCRIZIONE	ESEGUITO	VERIFICATO	APPROVATO
Rev.00	20.05.2024	Prima emissione	AM	MTM	VM

IL PROPONENTE

**MESSINELLO SOLAR srl**

Sede legale: Via San Damiano, 2  
20122 Milano  
P.IVA 12830470964

PROGETTO DI



Capital Engineering S.n.c.  
Sede legale: Via Trinacria, 52 - 90144 - Palermo  
e-mail: info@capitalengineering.it

SU INCARICO DI



Coolbine S.r.L.  
Sede legale: Via Trinacria, 52 - 90144 - Palermo  
e-mail: autorizzazioni@coolbine.it



## Sommarrio


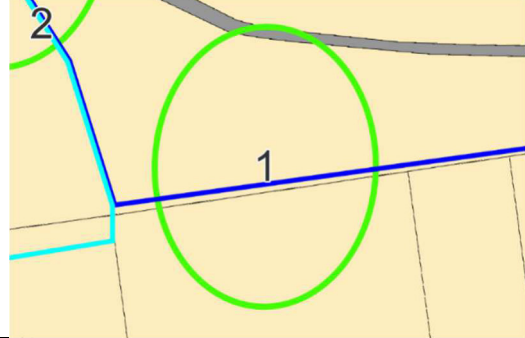




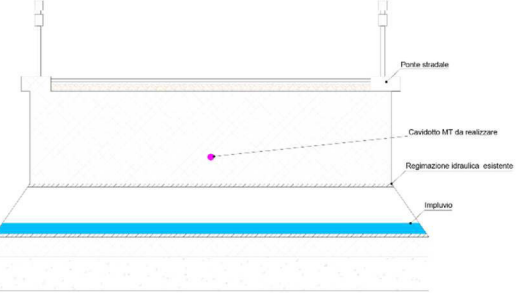
1	Premessa.....	2
2	Schede delle interferenze .....	3

## 1 Premessa

Nella presente relazione vengono mostrate le interferenze tra le opere del progetto agrivoltaico denominato "MESSINELLO-PV01a" con i corpi idrici ed impluvi rilevati in sito. Per ognuna delle interferenze vengono proposte una o più soluzioni per la risoluzione dell'interferenza. Per l'inquadramento delle interferenze su ortofoto si faccia riferimento all'elaborato "Tav.36 Inquadramento planimetrico delle interferenze".


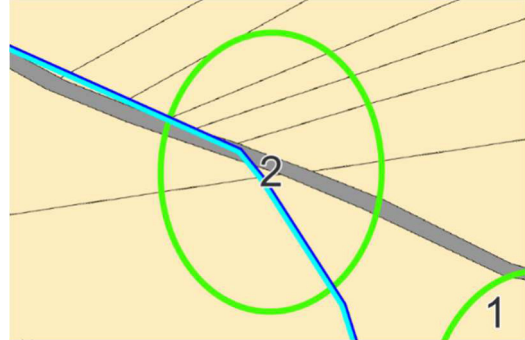



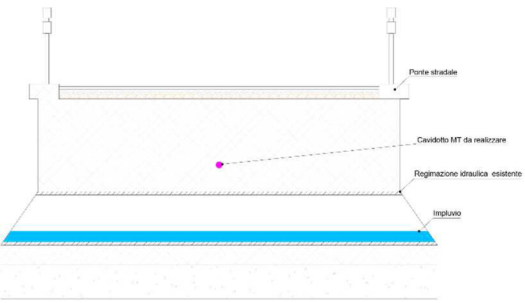
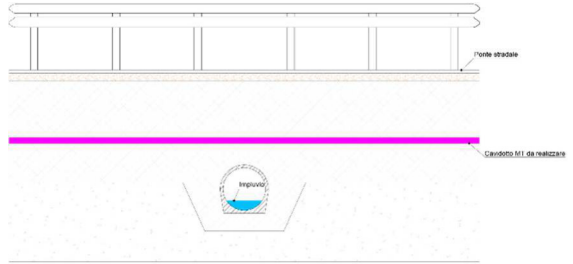
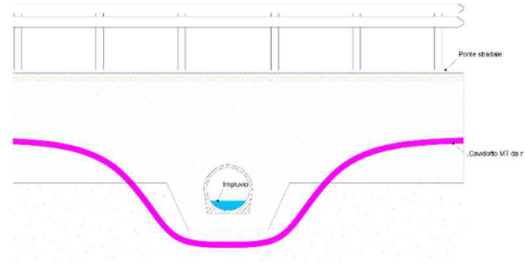
**2 Schede delle interferenze**

ID	01
Localizzazione WGS84 UTM Zone 33N (EPSG 32633)	N: 4189737 E: 295599
Tipologia	Canale

<p>Inquadramento su ortofoto</p> 	<p>Inquadramento su stralcio catastale</p> 
<p>Vista interferenza</p> 	<p>Vista interferenza</p> 
<p>Vista interferenza</p> 	<p>Risoluzione interferenza</p> <p>Passaggio al di sotto della condotta esistente</p>  <p>Sezione longitudinale all'asse stradale</p>
<p>Risoluzione interferenza</p>  <p>Sezione trasversale all'asse stradale</p>	

Schede delle interferenze

ID	02
Localizzazione WGS84 UTM Zone 33N (EPSG 32633)	N: 4189838 E: 295487
Tipologia	Canale

<p>Inquadramento su ortofoto</p> 	<p>Inquadramento su stralcio catastale</p> 
<p>Vista interferenza</p> 	<p>Vista interferenza</p> 
<p>Vista interferenza</p> 	<p>Risoluzione interferenza</p>  <p>Sezione trasversale all'asse stradale</p>
<p>Risoluzione interferenza</p>	
<p>Passaggio al di sopra della condotta esistente</p>  <p>Sezione longitudinale all'asse stradale</p>	<p>Passaggio al di sotto della condotta esistente</p>  <p>Sezione longitudinale all'asse stradale</p>


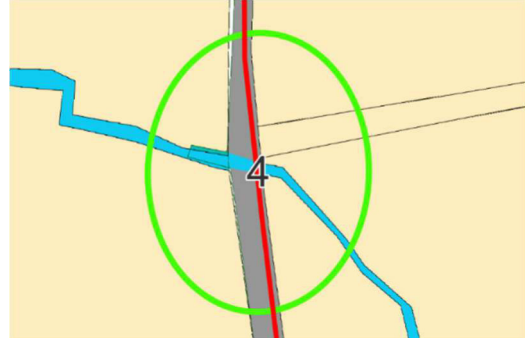



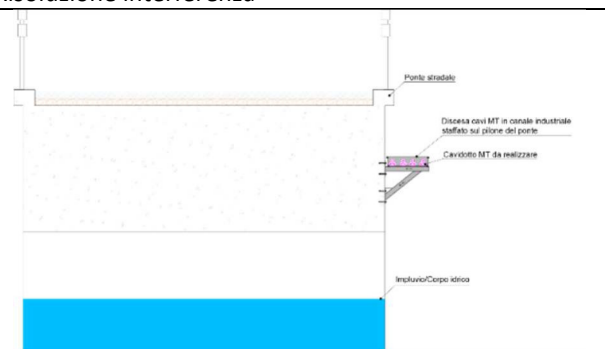
Schede delle interferenze

ID	03
Localizzazione WGS84 UTM Zone 33N (EPSG 32633)	N: 4190257 E: 294249
Tipologia	Canale

<p>Inquadramento su ortofoto</p> 	<p>Inquadramento su stralcio catastale</p> 
<p>Vista interferenza</p> 	<p>Vista interferenza</p> 
<p>Vista interferenza</p> 	<p>Risoluzione interferenza</p>  <p>Sezione trasversale all'asse stradale</p>
<p>Risoluzione interferenza</p> <p>Passaggio al di sotto della condotta esistente</p>  <p>Sezione longitudinale all'asse stradale</p>	

Schede delle interferenze

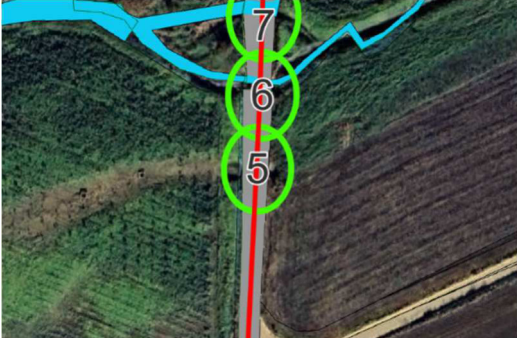
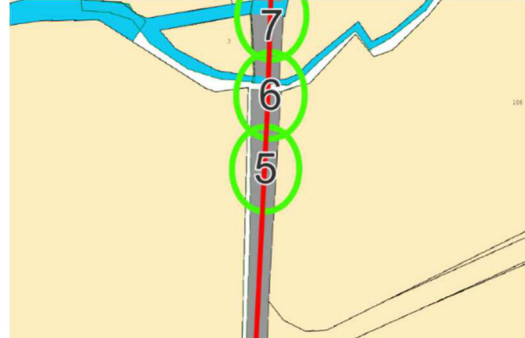



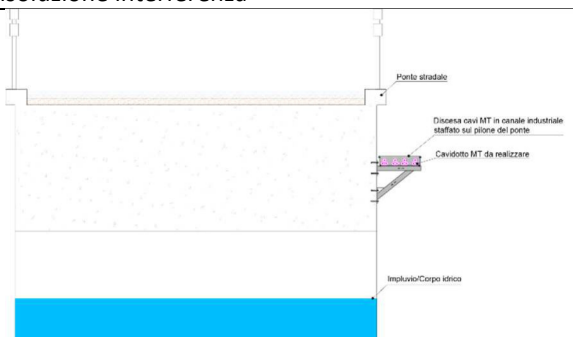
ID	04
Localizzazione WGS84 UTM Zone 33N (EPSG 32633)	N: 4190539 E: 294203
Tipologia	Ponte

Inquadramento su ortofoto	Inquadramento su stralcio catastale
	
Vista interferenza	Vista interferenza
	
Vista interferenza	Risoluzione interferenza
	
Risoluzione interferenza	



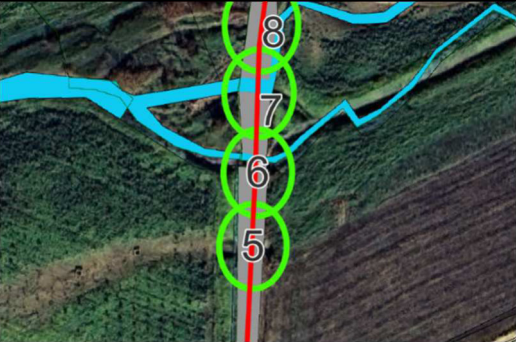
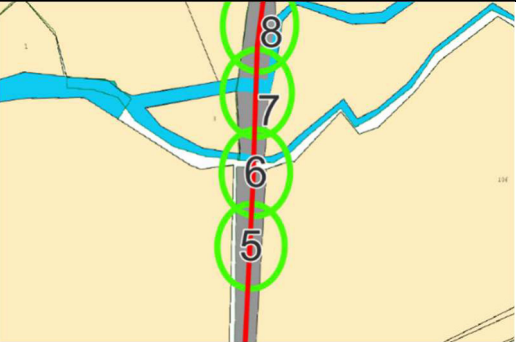



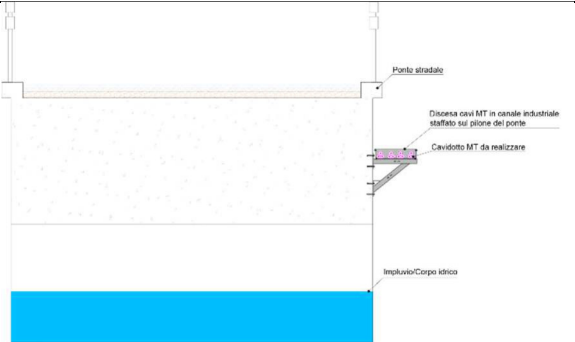
Schede delle interferenze

ID	05
Localizzazione WGS84 UTM Zone 33N (EPSG 32633)	N: 4190787 E: 294210
Tipologia	Ponte

Inquadramento su ortofoto	Inquadramento su stralcio catastale
	
Vista interferenza	Vista interferenza
	
Vista interferenza	Risoluzione interferenza
	
Risoluzione interferenza	

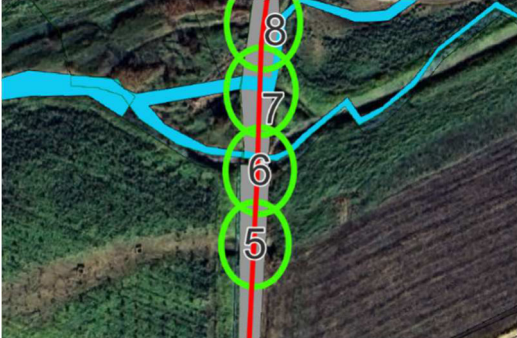
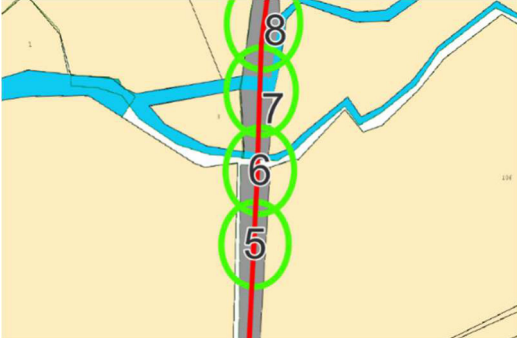



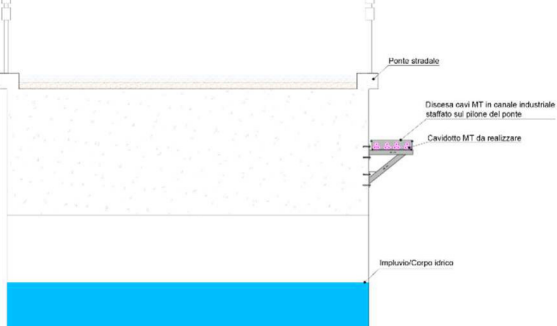
Schede delle interferenze

ID	06
Localizzazione WGS84 UTM Zone 33N (EPSG 32633)	N: 4190820 E: 294212
Tipologia	Ponte

Inquadramento su ortofoto	Inquadramento su stralcio catastale
	
Vista interferenza	Vista interferenza
	
Vista interferenza	Risoluzione interferenza
	
Risoluzione interferenza	


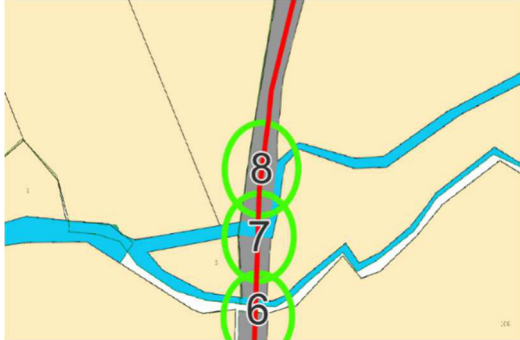



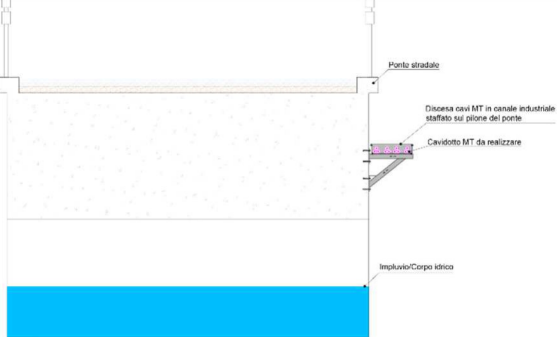
Schede delle interferenze

ID	07
Localizzazione WGS84 UTM Zone 33N (EPSG 32633)	N: 4190850 E: 294212
Tipologia	Ponte

<p>Inquadramento su ortofoto</p> 	<p>Inquadramento su stralcio catastale</p> 
<p>Vista interferenza</p> 	<p>Vista interferenza</p> 
<p>Vista interferenza</p> 	<p>Risoluzione interferenza</p> 
<p>Risoluzione interferenza</p>	


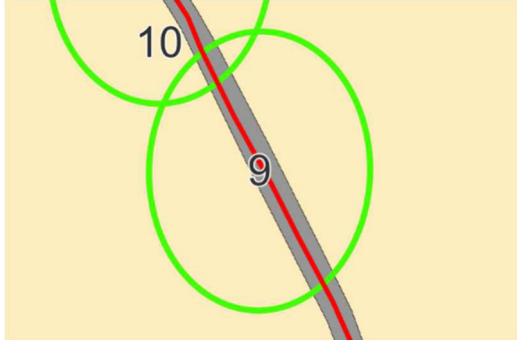




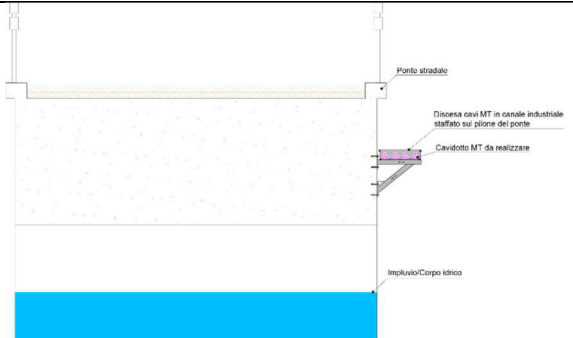
Schede delle interferenze

ID	08
Localizzazione WGS84 UTM Zone 33N (EPSG 32633)	N: 4190877 E: 294214
Tipologia	Ponte

<p>Inquadramento su ortofoto</p> 	<p>Inquadramento su stralcio catastale</p> 
<p>Vista interferenza</p> 	<p>Vista interferenza</p> 
<p>Vista interferenza</p> 	<p>Risoluzione interferenza</p> 
<p>Risoluzione interferenza</p>	


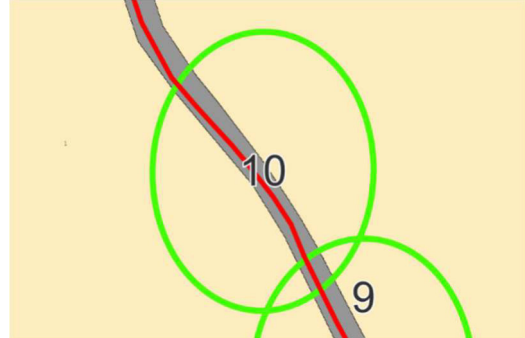




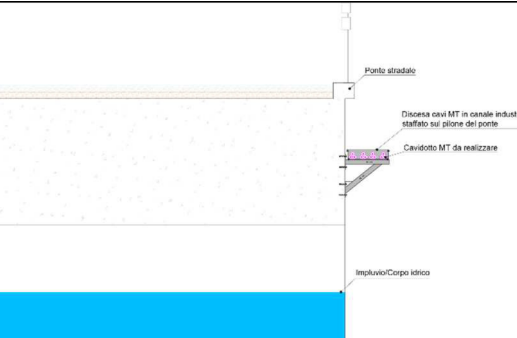
Schede delle interferenze

ID	09
Localizzazione WGS84 UTM Zone 33N (EPSG 32633)	N: 4191341 E: 294212
Tipologia	Tombino

<p>Inquadramento su ortofoto</p> 	<p>Inquadramento su stralcio catastale</p> 
<p>Vista interferenza</p> 	<p>Vista interferenza</p> 
<p>Vista interferenza</p> 	<p>Risoluzione interferenza</p> <p>Passaggio al di sotto della condotta esistente</p>  <p>Sezione longitudinale all'asse stradale</p>
<p>Risoluzione interferenza</p> 	






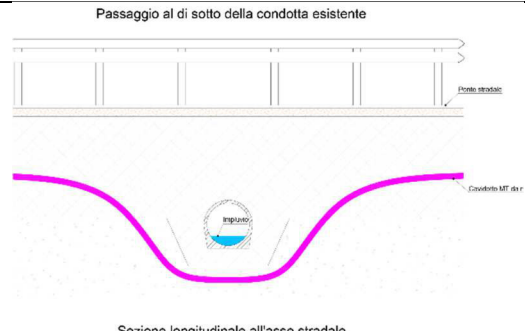
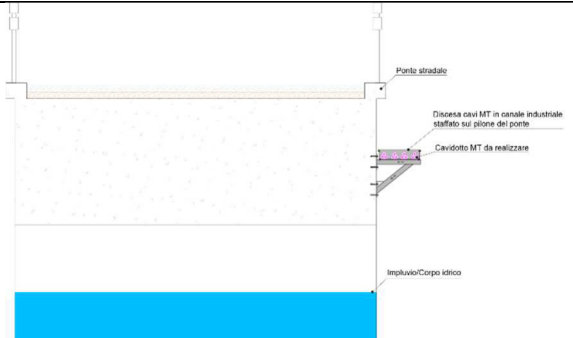
Schede delle interferenze

ID	10
Localizzazione WGS84 UTM Zone 33N (EPSG 32633)	N: 4191341 E: 294212
Tipologia	Tombino

<p>Inquadramento su ortofoto</p> 	<p>Inquadramento su stralcio catastale</p> 
<p>Vista interferenza</p> 	<p>Vista interferenza</p> 
<p>Vista interferenza</p> 	<p>Risoluzione interferenza</p> <p>Passaggio al di sotto della condotta esistente</p> 
<p>Risoluzione interferenza</p> 	






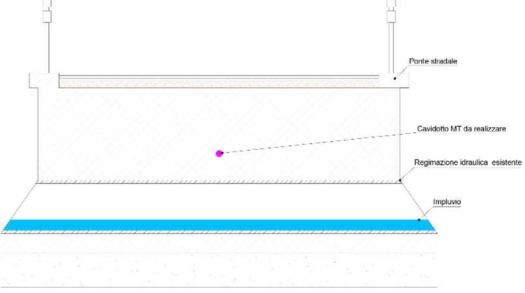
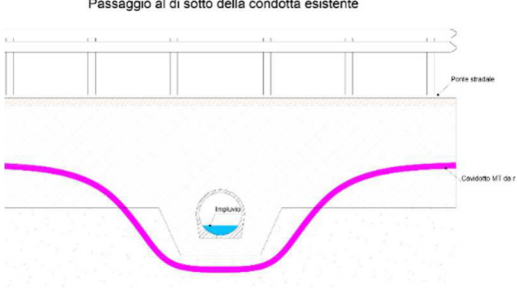
Schede delle interferenze

ID	11
Localizzazione WGS84 UTM Zone 33N (EPSG 32633)	N: 4191657 E: 294164
Tipologia	Tombino

<p>Inquadramento su ortofoto</p> 	<p>Inquadramento su stralcio catastale</p> 
<p>Vista interferenza</p> 	<p>Vista interferenza</p> 
<p>Vista interferenza</p> 	<p>Risoluzione interferenza</p> <p>Passaggio al di sotto della condotta esistente</p>  <p>Sezione longitudinale all'asse stradale</p>
<p>Risoluzione interferenza</p> 	

Schede delle interferenze


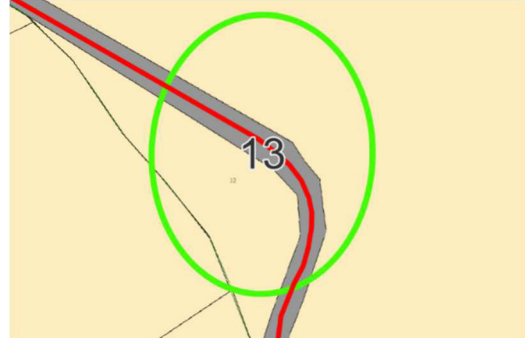



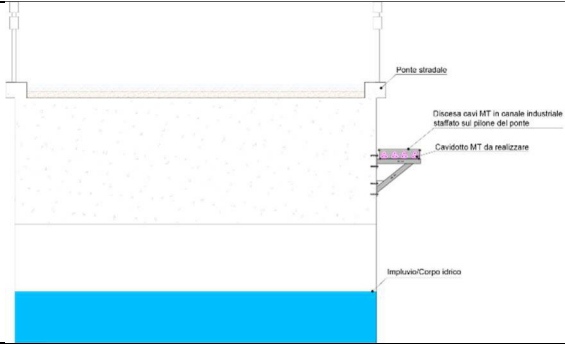

ID	12
Localizzazione WGS84 UTM Zone 33N (EPSG 32633)	N: 4191678 E: 294173
Tipologia	Acquedotto

<p>Inquadramento su ortofoto</p> 	<p>Inquadramento su stralcio catastale</p> 
<p>Vista interferenza</p> 	<p>Vista interferenza</p> 
<p>Vista interferenza</p> 	<p>Risoluzione interferenza</p>  <p>Sezione trasversale all'asse stradale</p>
<p>Risoluzione interferenza</p> <p>Passaggio al di sotto della condotta esistente</p>  <p>Sezione longitudinale all'asse stradale</p>	








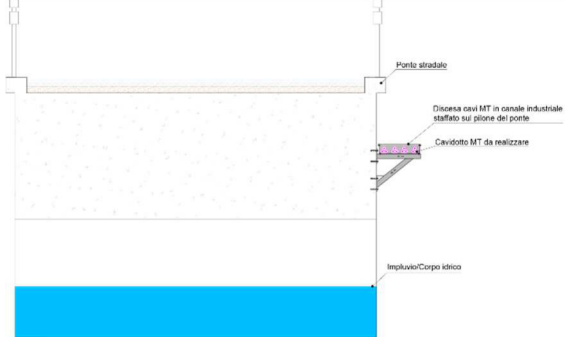
Schede delle interferenze

ID	13
Localizzazione WGS84 UTM Zone 33N (EPSG 32633)	N: 4191678 E: 294173
Tipologia	Acquedotto

<p>Inquadramento su ortofoto</p> 	<p>Inquadramento su stralcio catastale</p> 
<p>Vista interferenza</p> 	<p>Vista interferenza</p> 
<p>Vista interferenza</p> 	<p>Risoluzione interferenza</p> 
<p>Risoluzione interferenza</p> <p>Passaggio al di sotto della condotta esistente</p>  <p>Sezione longitudinale all'asse stradale</p>	

Schede delle interferenze

ID	14
Localizzazione WGS84 UTM Zone 33N (EPSG 32633)	N: 4192052 E: 293245
Tipologia	Canale

<p>Inquadramento su ortofoto</p> 	<p>Inquadramento su stralcio catastale</p> 
<p>Vista interferenza</p> 	<p>Vista interferenza</p> 
<p>Vista interferenza</p> 	<p>Risoluzione interferenza</p> 
<p>Risoluzione interferenza</p>	

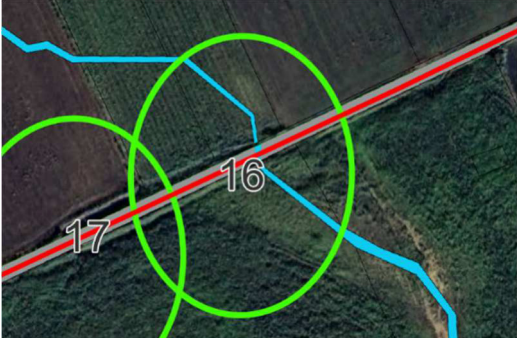




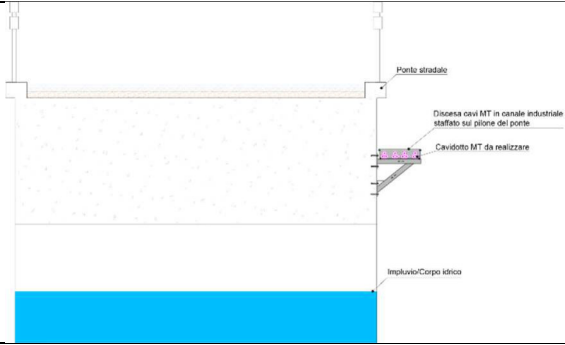

Schede delle interferenze

ID	15
Localizzazione WGS84 UTM Zone 33N (EPSG 32633)	N: 4191841 E: 292803
Tipologia	Canale

<p>Inquadramento su ortofoto</p>	<p>Inquadramento su stralcio catastale</p>
<p>Vista interferenza</p>	<p>Vista interferenza</p>
<p>Vista interferenza</p>	<p>Risoluzione interferenza</p>
<p>Risoluzione interferenza</p> <p>Passaggio al di sotto della condotta esistente</p> <p>Sezione longitudinale all'asse stradale</p>	

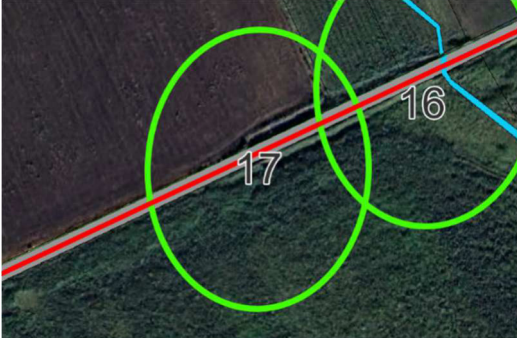
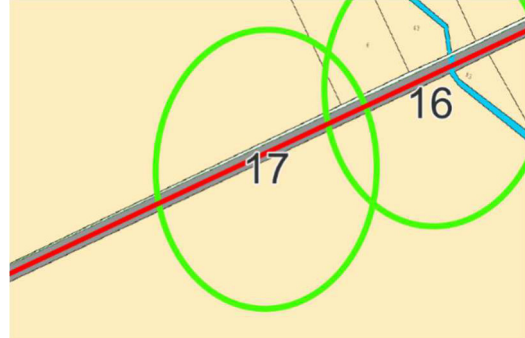



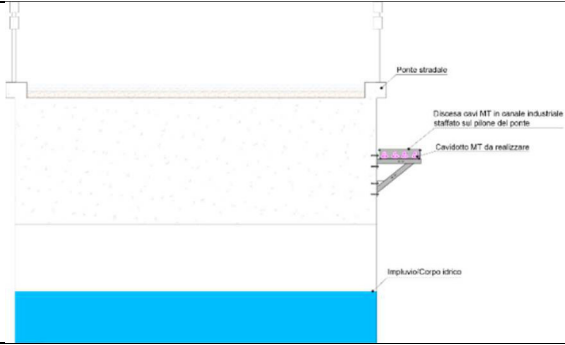

Schede delle interferenze

ID	16
Localizzazione WGS84 UTM Zone 33N (EPSG 32633)	N: 4191724 E: 292555
Tipologia	Canale

<p>Inquadramento su ortofoto</p> 	<p>Inquadramento su stralcio catastale</p> 
<p>Vista interferenza</p> 	<p>Vista interferenza</p> 
<p>Vista interferenza</p> 	<p>Risoluzione interferenza</p> 
<p>Risoluzione interferenza</p> <p>Passaggio al di sotto della condotta esistente</p>  <p>Sezione longitudinale all'asse stradale</p>	

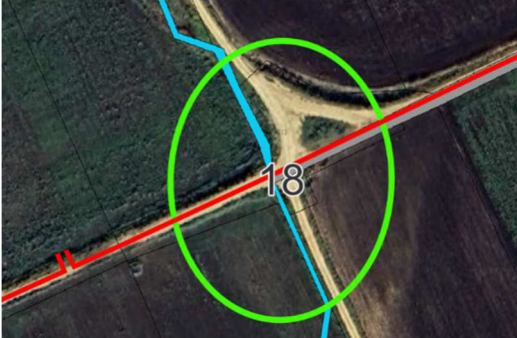





Schede delle interferenze

ID	17
Localizzazione WGS84 UTM Zone 33N (EPSG 32633)	N: 4191689 E: 292489
Tipologia	Canale

<p>Inquadramento su ortofoto</p> 	<p>Inquadramento su stralcio catastale</p> 
<p>Vista interferenza</p> 	<p>Vista interferenza</p> 
<p>Vista interferenza</p> 	<p>Risoluzione interferenza</p> 
<p>Risoluzione interferenza</p> <p>Passaggio al di sotto della condotta esistente</p>  <p>Sezione longitudinale all'asse stradale</p>	


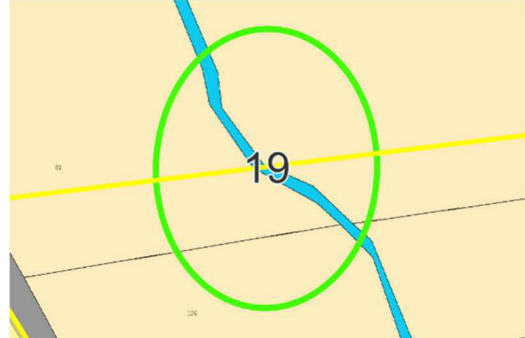




Schede delle interferenze

ID	18
Localizzazione WGS84 UTM Zone 33N (EPSG 32633)	N: 4191546 E: 292187
Tipologia	Canale

<p>Inquadramento su ortofoto</p> 	<p>Inquadramento su stralcio catastale</p> 
<p>Vista interferenza</p> 	<p>Vista interferenza</p> 
<p>Vista interferenza</p> 	<p>Risoluzione interferenza</p> <p>Passaggio al di sotto della condotta esistente</p>  <p>Sezione longitudinale all'asse stradale</p>
<p>Risoluzione interferenza</p>	

Schede delle interferenze

ID	19
Localizzazione WGS84 UTM Zone 33N (EPSG 32633)	N: 4190135 E: 294402
Tipologia	Canale

<p>Inquadramento su ortofoto</p> 	<p>Inquadramento su stralcio catastale</p> 
<p>Vista interferenza</p> 	<p>Vista interferenza</p> 
<p>Vista interferenza</p> 	<p>Risoluzione interferenza</p> <p>Passaggio al di sotto della condotta esistente</p>  <p>Sezione longitudinale all'asse stradale</p>
<p>Risoluzione interferenza</p>	