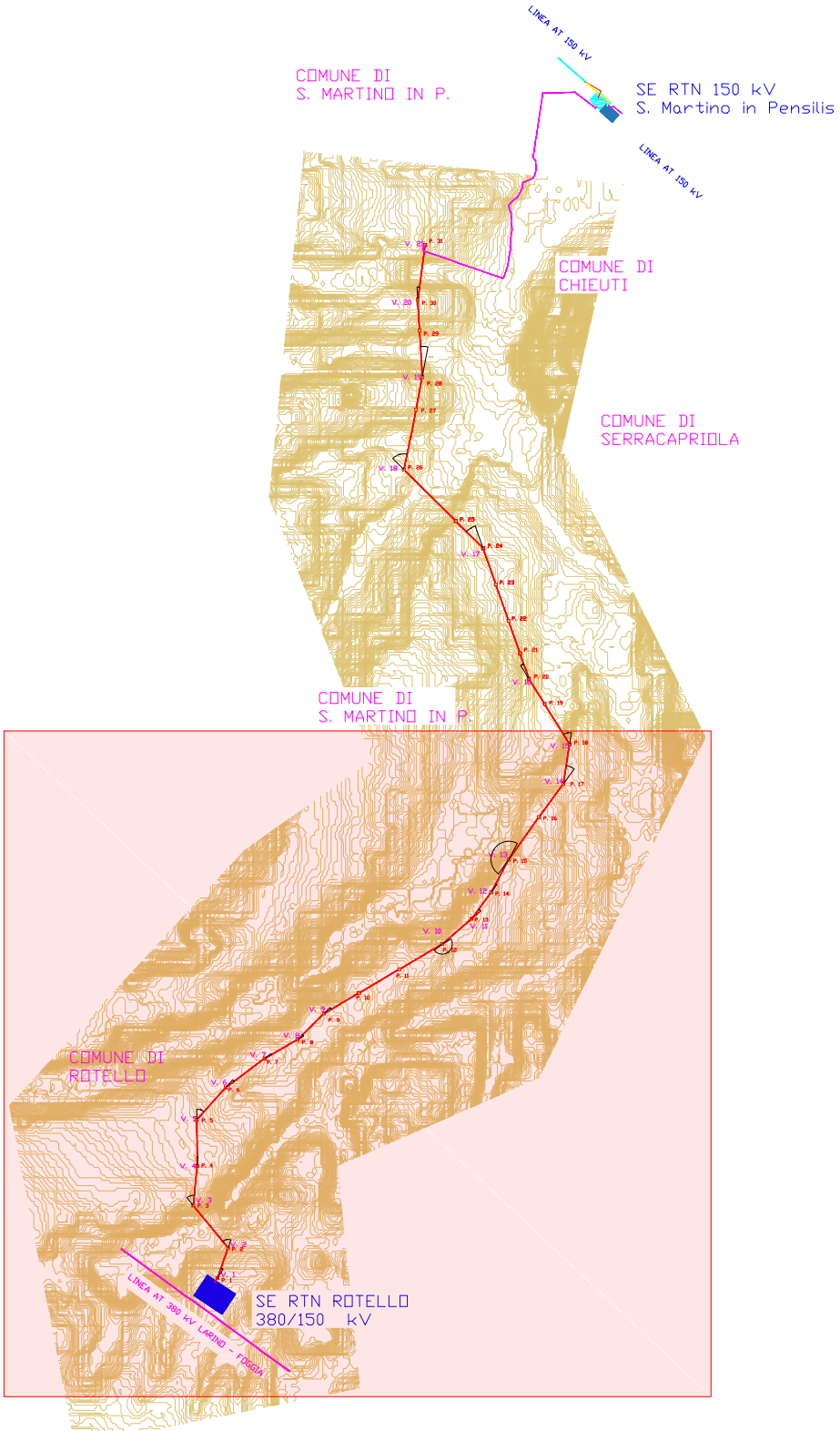
LINEA AT 150 kV
COMUNE DI
S. MARTINO IN P.
SE RTN 150 kV
S. Martino in Pensilis
LINEA AT 150 kV
COMUNE DI
CHIEUTI
COMUNE DI
SERRACAPRIOLA
COMUNE DI
S. MARTINO IN P.
COMUNE DI
ROTELLO
SE RTN ROTELLO
380/150 kV
LINEA AT 380 kV LARINO - FOGGIA


14°
59°
T. P. 205,55
T. P. 198,50
195,00 m.b.
P=1581
P=639
196,05 m.b.
P=2081
P=1469
T. P. 197,74
188,24 m.b.
PG 15
Sost. E 18 - ST
Sost. E 18 - ST


T.P.
m.s.
c.s.
m.m.
c.m.
m.b.
c.b.
Linea AT 150kV San Martino –Rotello
Amarro Doppio
Sospensione Doppia

PROFILO1

Altezze: 1:500
Lunghezze: 1:2000

48.00

Picchetti																														
Punti	1	2	3	4	5	6	7	8	9	10	11	12	13	14	15	16	17	18	19		21	22	23	24	25	26	27	28	29	30
Dist. Parziali	20.00	20.00	6.57	13.43	20.00	20.00	20.00	20.00	20.00	20.00	20.00	20.00	20.00	20.00	20.00	20.00	20.00	15.93	4.07	20.00	20.00	20.00	20.00	20.00	20.00	20.00	20.00	20.00	20.00	20.00
Dist. Progressive	0.00	20.00	40.00	46.57	60.00	80.00	100.00	120.00	140.00	160.00	180.00	200.00	220.00	240.00	260.00	280.00	300.00	320.00	335.93	340.00	360.00	380.00	400.00	420.00	440.00	460.00	480.00	500.00	520.00	540.00
Quote terreno	180.00	180.00	178.57	178.05	176.90	175.17	173.61	173.28	173.20	173.37	172.95	171.96	171.59	171.36	171.12	170.89	170.66	170.42	170.24	170.11	170.00	170.00	166.95	163.40	160.00	156.93	153.65	150.39	146.68	142.66
Distanze Sostegni	46,57			289,35																										
SOSTEGNI VERTICI	Portale PG1			P01 - E 18 V1															P02 - E 18 V2											
Distanze Vertici	46,57			289,35																										
Ettometriche																														

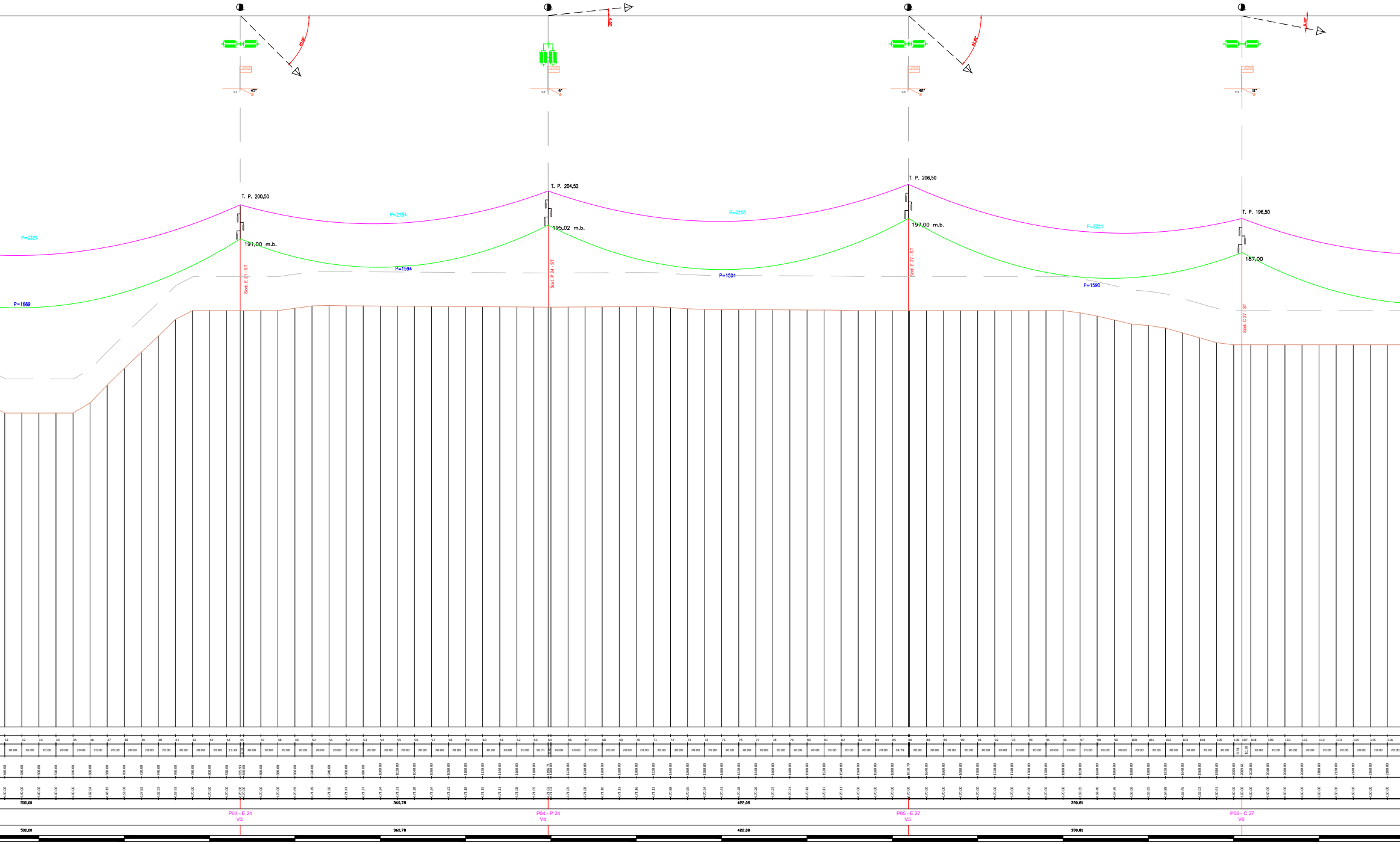
T. P. 200,50
191,00 m.b.
Sost. E 21 - ST
V.3
45°
P=2327
P=1669
P=2184
P=1594
T. P. 204,52
195,02 m.b.
Sost. P 24 - ST
V.4
6°
T. P. 206,50
197,00 m.b.
Sost. E 27 - ST
V.5
42°
P=2255
P=1594
T. P. 196,50
187,00
Sost. C 27 - ST
V.6
11°
P=2221
P=1590
500,00
360,78
422,08
390,81
P03 - E 21
V3
P04 - P 24
V4
P05 - E 27
V5
P06 - C 27
V6

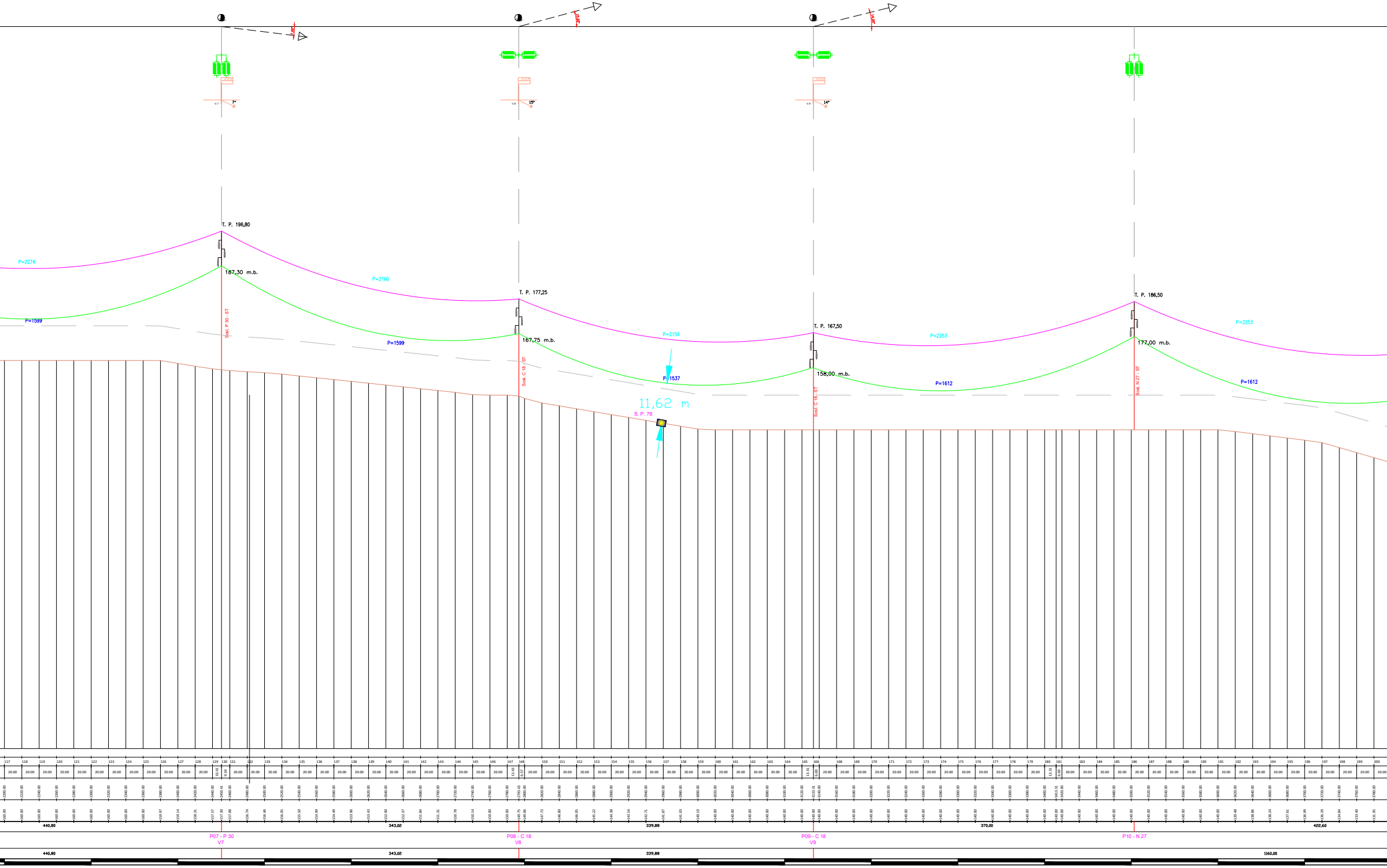
7°
V.7
15°
V.8
14°
V.9
P=2274
P=1599
T. P. 196,80
187,30 m.b.
Sost. P 30 - ST
P=2160
P=1599
T. P. 177,25
167,75 m.b.
Sost. C 18 - ST
P=2156
P=1537
11,62 m
S. P. 78
T. P. 167,50
158,00 m.b.
Sost. C 18 - ST
P=2253
P=1612
T. P. 186,50
177,00 m.b.
Sost. N 27 - ST
P=2253
P=1612
440,80
343,02
339,88
370,00
422,60
P07 - P 30
V7
P08 - C 18
V8
P09 - C 18
V9
P10 - N 27
440,80
343,02
339,88
1160,00

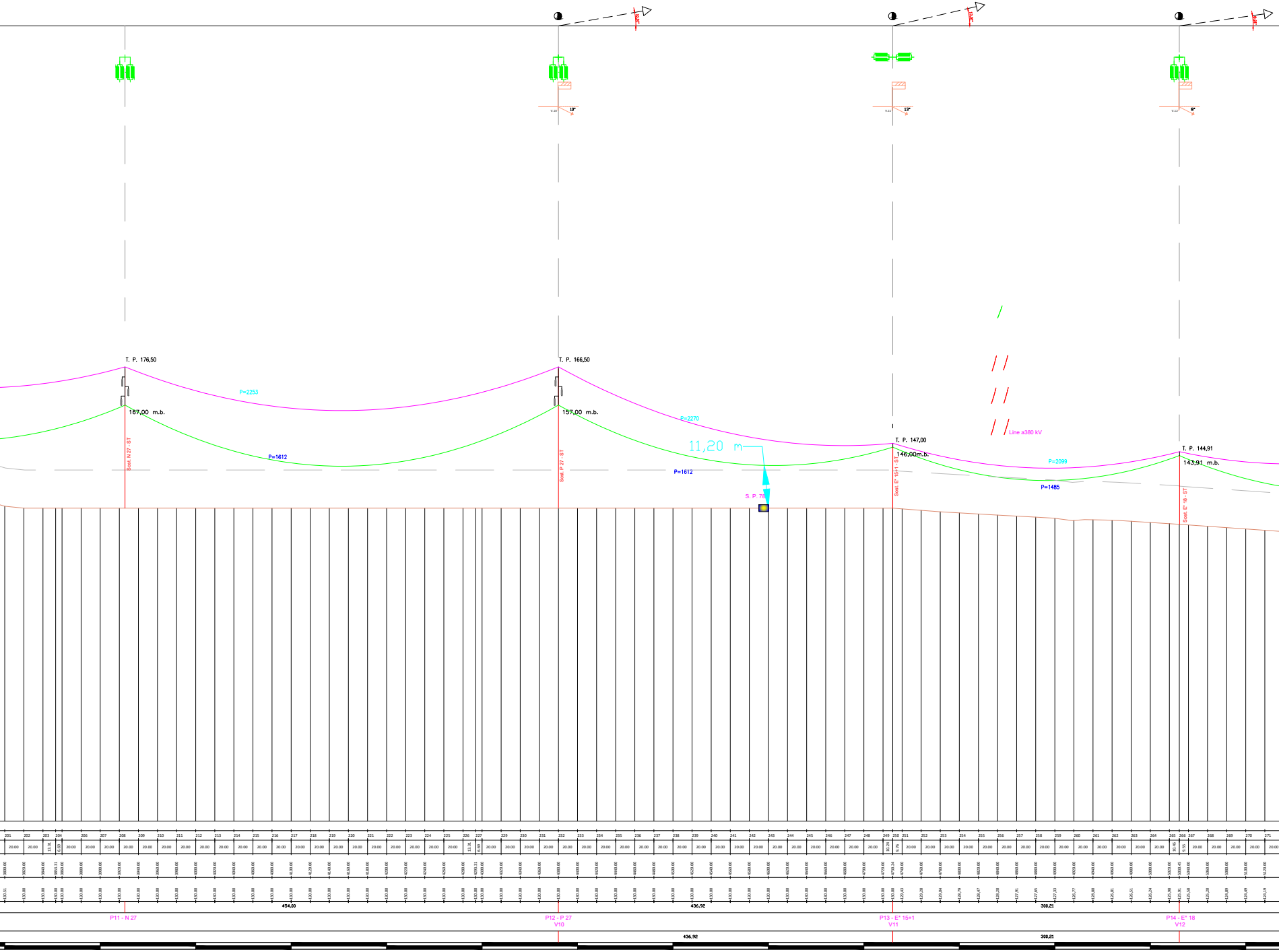
T. P. 176,50
167,00 m.b.
Sost. N 27 - ST
P=2253
P=1612
T. P. 166,50
157,00 m.b.
Sost. P 27 - ST
10°
P=2270
11,20 m
P=1612
S. P. 78
T. P. 147,00
146,00m.b.
Sost. E* 15+1 - ST
13°
Line a380 kV
P=2099
P=1485
T. P. 144,91
143,91 m.b.
Sost. E* 18 - ST
8°
454,00
436,92
300,21
P11 - N 27
P12 - P 27
V10
P13 - E* 15+1
V11
P14 - E* 18
V12
436,92
300,21

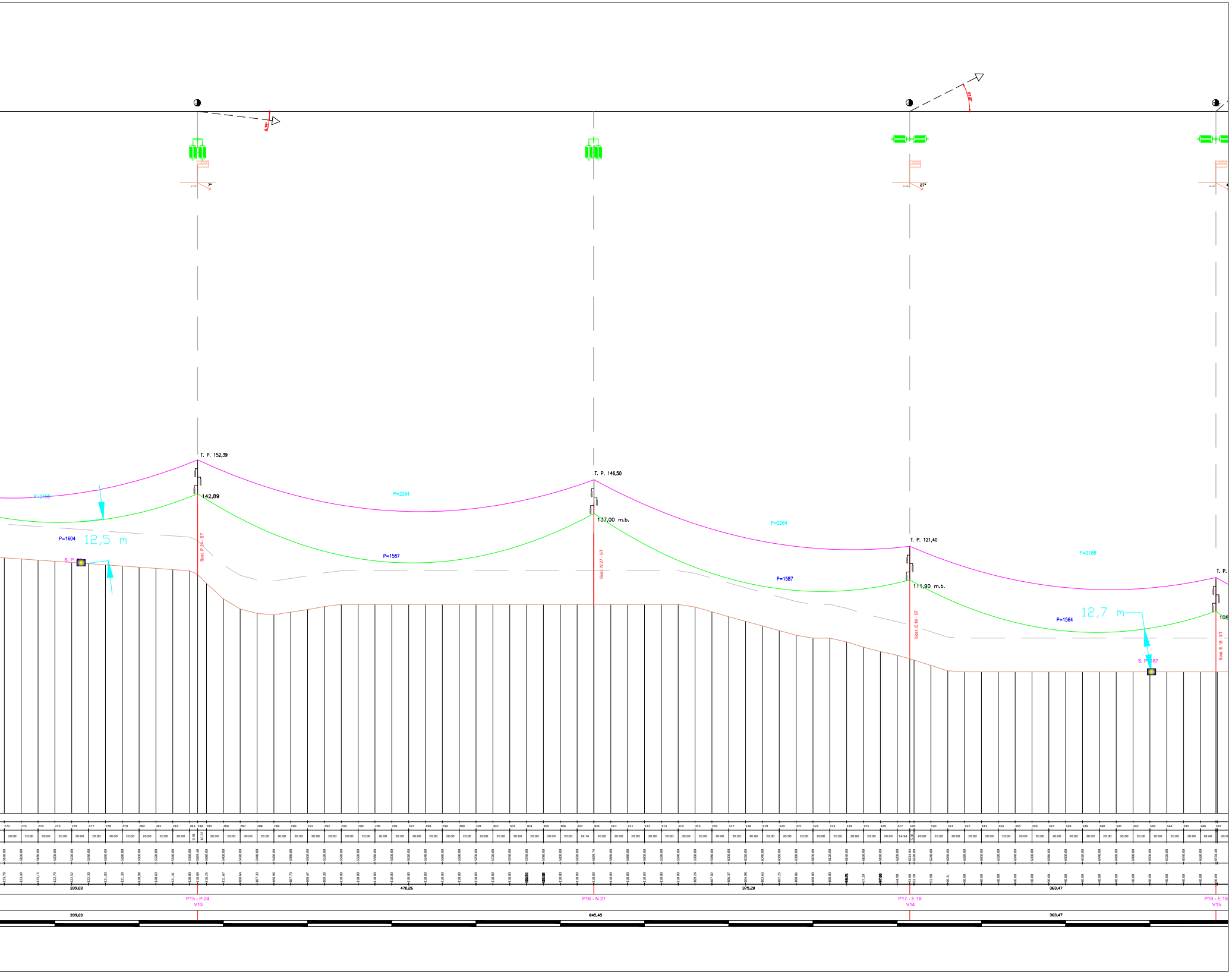
T. P. 152,39
142,89
P=2155
P=1604
12,5 m
S. P.
Sost. P 24 - ST
P=2264
P=1587
T. P. 146,50
137,00 m.b.
Sost. N 27 - ST
P=2264
P=1587
T. P. 121,40
111,90 m.b.
Sost. E 18 - ST
P=2188
P=1564
12,7 m
S. P. 167
T. P.
108
Sost. E 18 - ST
339,03
470,26
375,20
363,47
P15 - P 24
V13
P16 - N 27
P17 - E 18
V14
P18 - E 18
V15
339,03
845,45
363,47

REGIONE MOLISE

PROVINCIA DI CAMPOBASSO

COMUNE DI SAN MARTINO IN PENSILIS

COMUNE DI ROTELLO

Realizzazione dell'ampliamento della Stazione Elettrica RTN in Pensilis (CB) e dell'elettrodotto a 150 kV per il collegamento tra la suddetta SE RTN e la SE RTN di Rotello (CB)

ELABORATO

Profili plano-altimetrici futuri

IDENTIFICAZIONE ELABORATO

Livello progetto	Codice elaborato	n° foglio	n° tot. fogli	Nome file	Data	Scala
PD	D3.06	1	2	D3.06_ProfiliFuturi.pdf	09/2024	Varie

REVISIONI

Rev. n°	Data	Descrizione	Redatto	Verificato	Approvato
00	18/01/2022	1° Emissione	SPINELLI	PETRELLI	AMBRON
01	30/09/2024	2° Emissione - a seguito Benestare Terna del 26/06/2023	ADORNO	ADORNO	AMBRON

PROGETTAZIONE:

MATE System srl
Via G.Mameli, n.5
70020 Cassano delle Murge (BA) tel. +39 080 5746758
mail: info@matesystemsrl.it pec: matesystem@pec.it

Il Progettista
Dott.Ing. Francesco Ambron

ORDINE DEGLI INGEGNERI PROVINCIA DI BARI
INGEGNERE FRANCESCO AMBRON
Sez. A - 8904
a) CIVILE AMBIENTALE
b) INDUSTRIALE
c) dell'INFORMAZIONE

DIRITTI Questo elaborato è di proprietà della Solar ENERGY SEI S.r.l. pertanto non può essere riprodotto nè integralmente, nè in parte senza l'autorizzazione scritta della stessa. Da non utilizzare per scopi diversi da quelli per cui è stato fornito.

PROPONENTE:
SOLAR ENERGY SEI S.R.L. Via
S.Altmann, n.9
39100 - Bolzano (BZ)

Il legale rappresentante
____

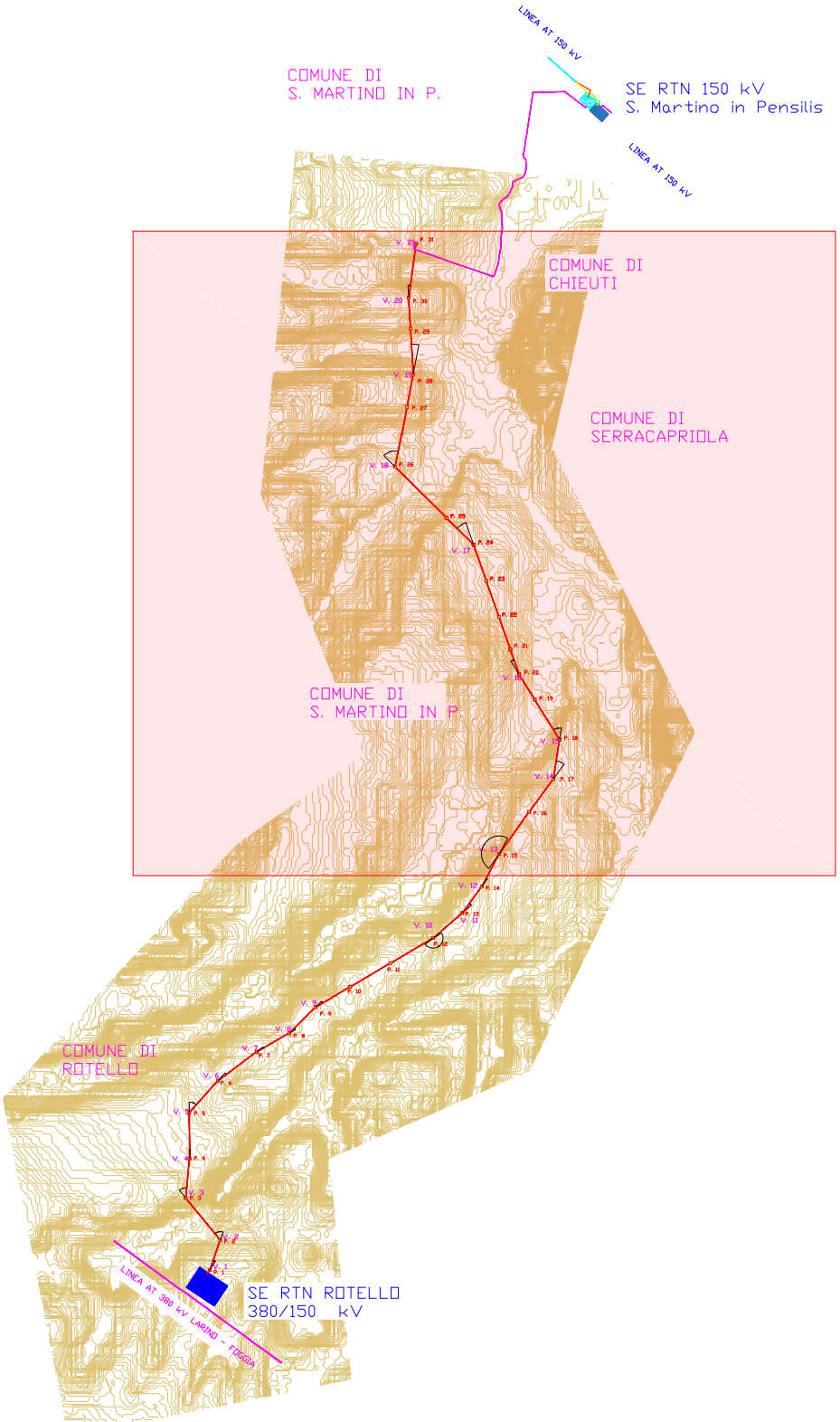
LINEA AT 150 kV
SE RTN 150 kV
S. Martino in Pensilis
LINEA AT 150 kV
COMUNE DI
S. MARTINO IN P.
COMUNE DI
CHIEUTI
COMUNE DI
SERRACAPRIOLA
COMUNE DI
S. MARTINO IN P.
COMUNE DI
ROTELLO
SE RTN ROTELLO
380/150 kV
LINEA AT 380 kV LARINO - FOGGIA

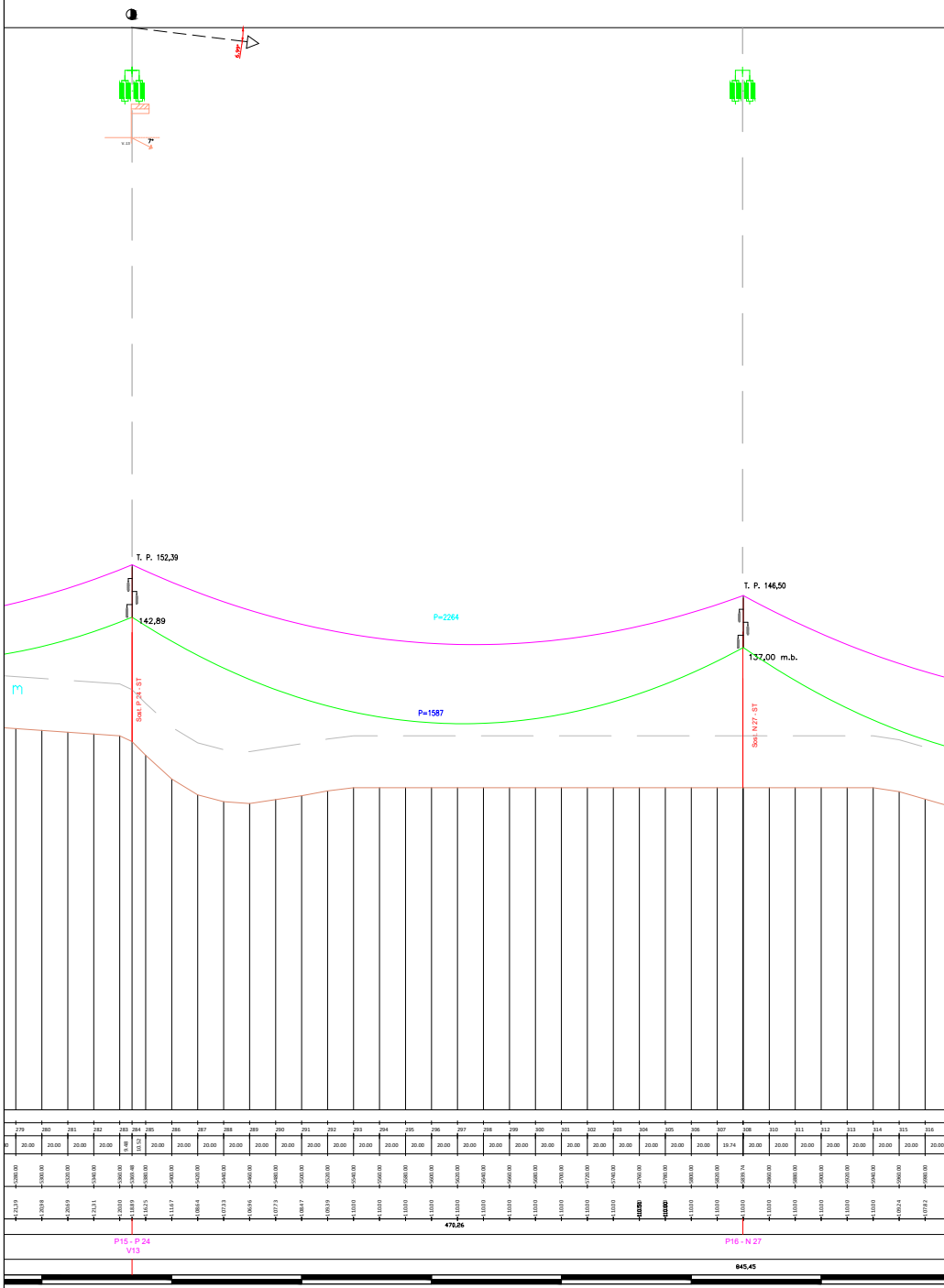
T. P. 152,39
142,89
P=2264
P=1587
T. P. 146,50
137,00 m.b.
Sost. P 24 - ST
Sost. N 27 - ST
470,26
P15 - P 24
V13
P16 - N 27
845,45

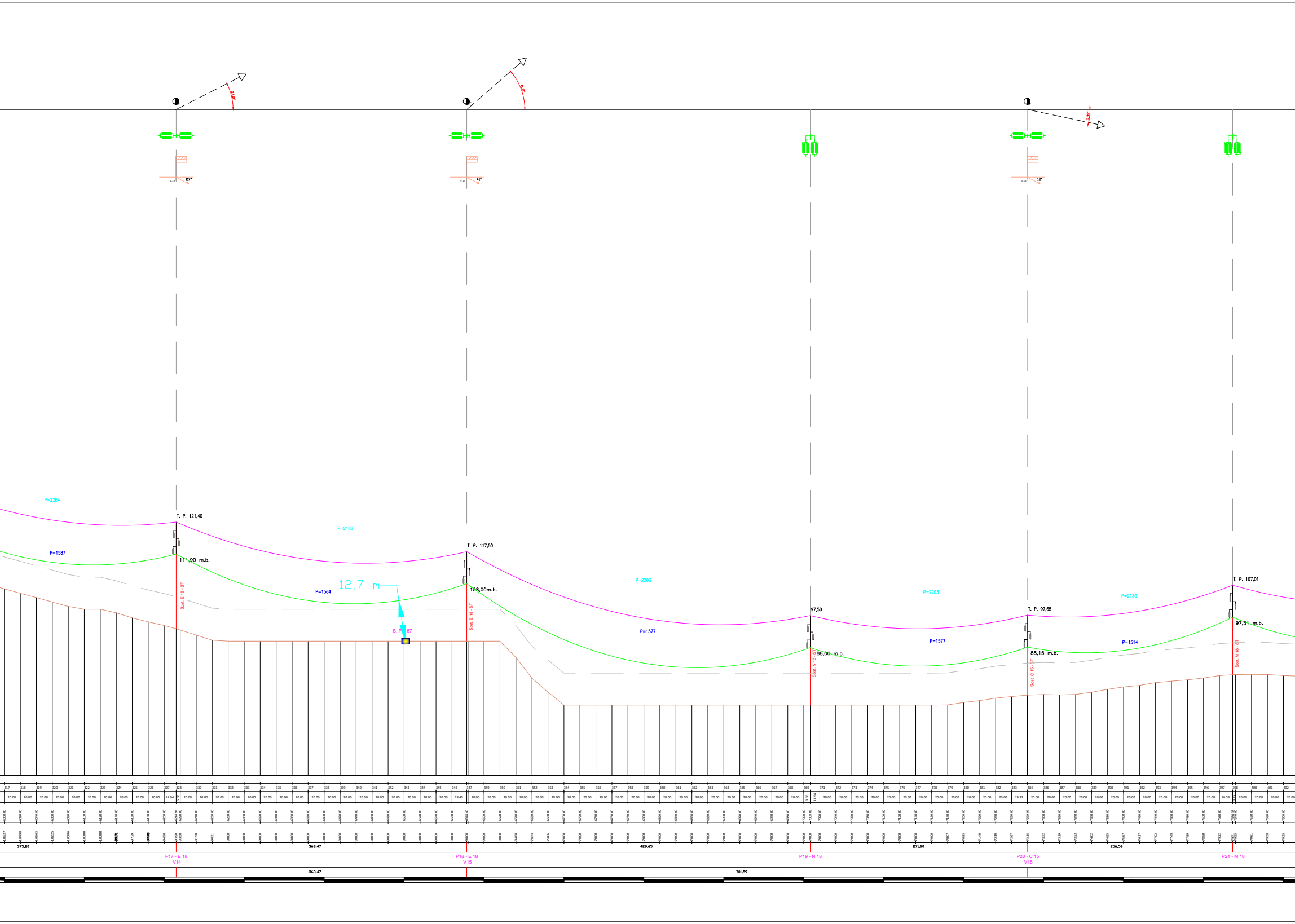
87°
41°
18°
P=2264
P=1587
T. P. 121,40
111,90 m.b.
P=2188
P=1564
12,7 m
S. P. 67
T. P. 117,50
108,00m.b.
Sost. E 18 - ST
Sost. E 18 - ST
P=2203
P=1577
97,50
88,00 m.b.
Sost. N 18 - ST
P=2203
P=1577
T. P. 97,65
88,15 m.b.
Sost. C 15 - ST
P=2130
P=1514
T. P. 107,01
97,51 m.b.
Sost. M 18 - ST
375,20
363,47
429,65
271,90
256,56
P17 - E 18
V14
P18 - E 18
V15
P19 - N 18
P20 - C 15
V16
P21 - M 18
363,47
701,59

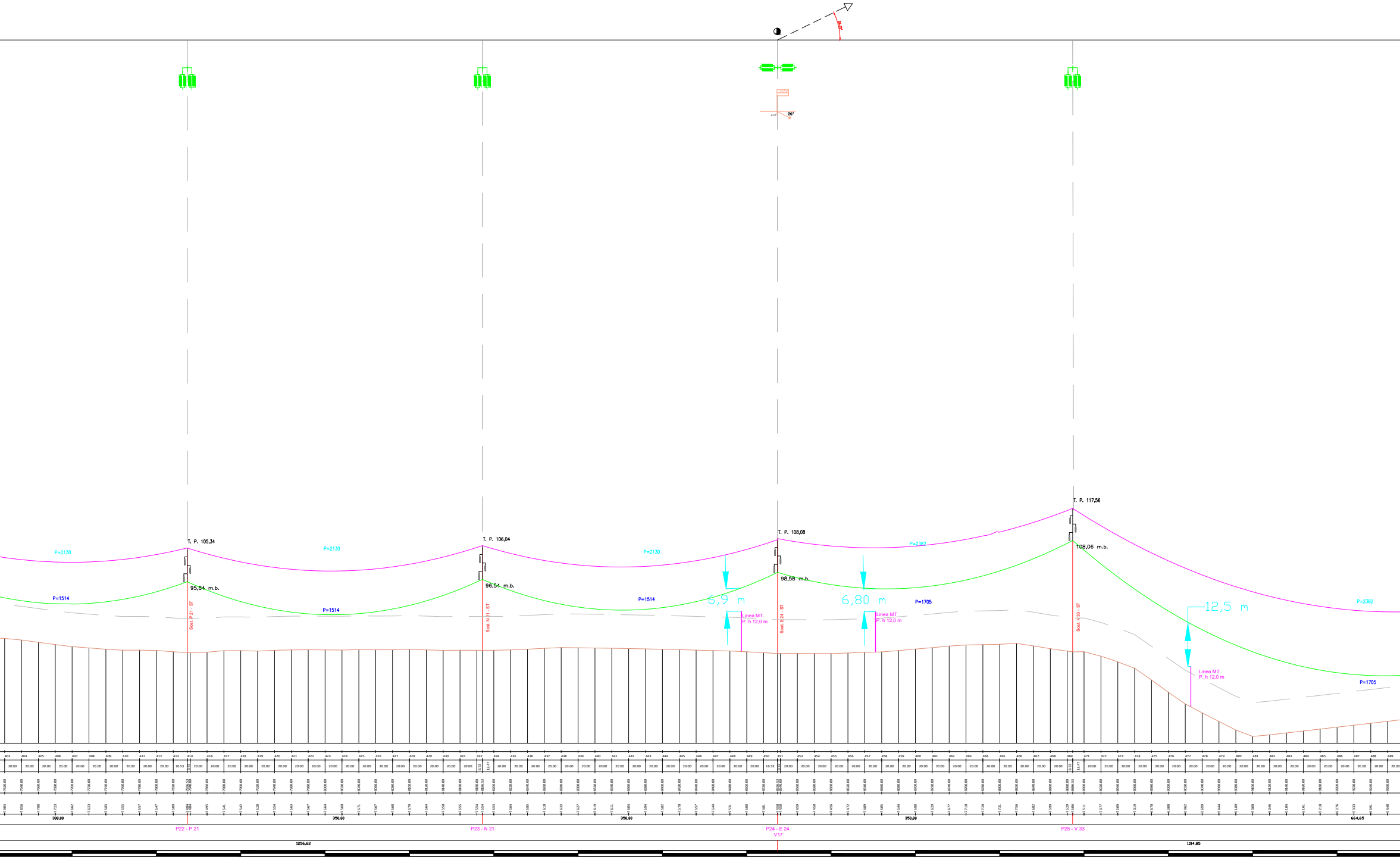
26°
T. P. 105,34
T. P. 106,04
T. P. 108,08
T. P. 117,56
P=2130
P=2130
P=2130
P=2382
P=2382
P=1514
P=1514
P=1514
P=1705
P=1705
95,84 m.b.
96,54 m.b.
98,58 m.b.
108,06 m.b.
6,9 m
6,80 m
12,5 m
Linea MT
P. h 12,0 m
Linea MT
P. h 12,0 m
Linea MT
P. h 12,0 m
Sost. P 21 - ST
Sost. N 21 - ST
Sost. E 24 - ST
Sost. V 33 - ST
300,00
350,00
350,00
350,00
664,65
P22 - P 21
P23 - N 21
P24 - E 24
V17
P25 - V 33
1256,62
1014,85

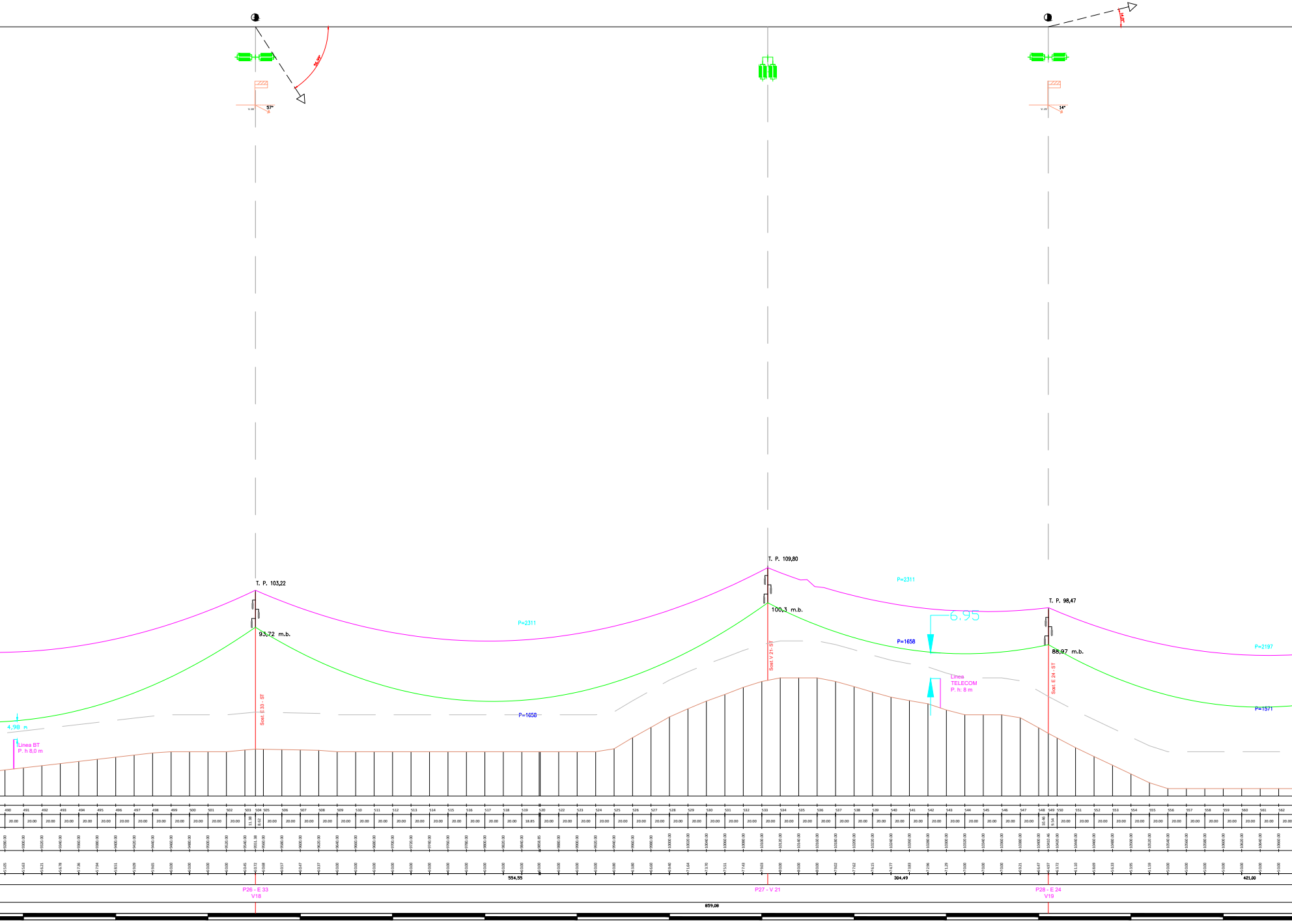
57°
14°
T. P. 103,22
93,72 m.b.
P=2311
P=1658
T. P. 109,80
100,3 m.b.
P=2311
6.95
P=1658
T. P. 98,47
88,97 m.b.
P=2197
P=1571
4,98 m
Linea BT
P. h 8,0 m
Linea
TELECOM
P. h: 8 m
Sost. E 33 - ST
Sost. V 21 - ST
Sost. E 24 - ST
554,55
304,49
421,00
P26 - E 33
V18
P27 - V 21
P28 - E 24
V19
859,08

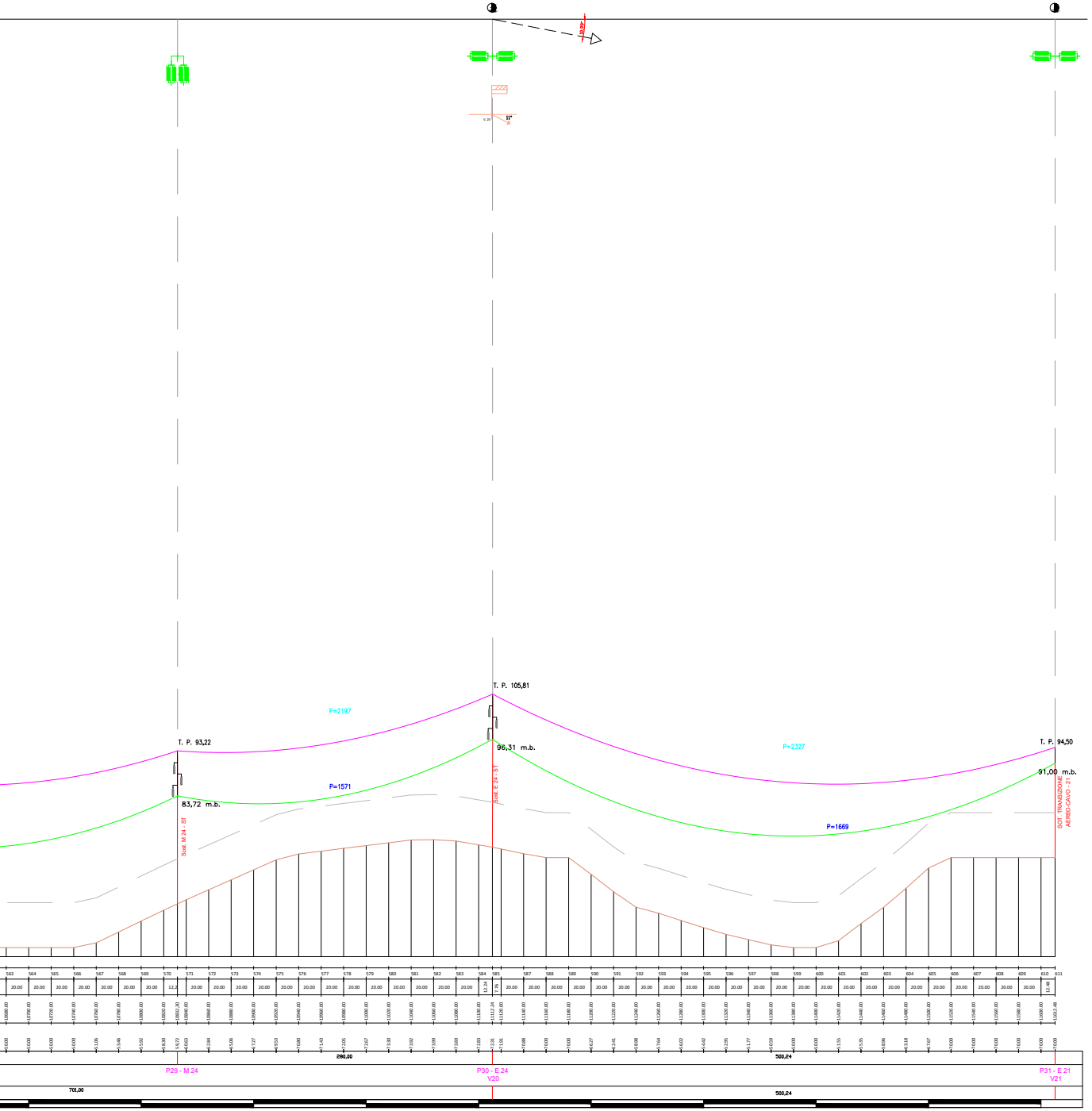
11°
T. P. 105,81
P=2197
T. P. 93,22
96,31 m.b.
P=2327
T. P. 94,50
P=1571
91,00 m.b.
83,72 m.b.
P=1669
Sost. E 24 - ST
Sost. M 24 - ST
SOT. TRANSIZIONE AEREO-CAVO - 21
280,00
500,24
P29 - M 24
P30 - E 24
V20
P31 - E 21
V21
701,00
500,24