



REGIONE BASILICATA

Provincia di MATERA

CRACO E STIGLIANO



OGGETTO

PROGETTO PER LA REALIZZAZIONE DI UN IMPIANTO EOLICO, DI POTENZA PARI A 43,2 MW, NEI COMUNI DI CRACO E STIGLIANO NELLE LOCALITA' PANTANO E MANCA FIORENTINA

COMMITTENTE



wpd Calanchi s.r.l.

Viale Luca Gaurico, 9-11 - 00143 Roma (RM)
P.IVA: 16919481008

PROGETTAZIONE

Codice Commessa PHEEDRA: 23_26_EO_CRC



PHEEDRA S.r.l. Via Lago di Nemi, 90
74121 - Taranto
Tel. 099.7722302 - Fax 099.9870285
e-mail: info@pheedra.it - web: www.pheedra.it

Direttore Tecnico : Dott. Ing. Angelo Micolucci



1	Luglio 2024	PRIMA EMISSIONE	MS	AM	VS
REV.	DATA	ATTIVITA'	REDATTO	VERIFICATO	APPROVATO

OGGETTO DELL'ELABORATO

STUDIO DI IMPATTO AMBIENTALE -
QUADRO DI RIFERIMENTO PROGRAMMATICO

FORMATO	SCALA	CODICE DOCUMENTO					NOME FILE	FOGLI
		SOC.	DISC.	TIPO DOC.	PROG.	REV.		
A4	-	CRC	AMB	REL	032	01	CRC-AMB-REL-032_01	

Committente: wpd Calanchi s.r.l. Viale Luca Gaucico, 9-11 00143 Roma (RM)	PROGETTO PER LA REALIZZAZIONE DI UN IMPIANTO EOLICO, DI POTENZA PARI A 43,2 MW, NEI COMUNI DI CRACO E STIGLIANO (MT) NELLE LOCALITA' "PANTANO" E "MANCA FIORENTINA"	Nome del file: CRC-AMB-REL-032_01
---	--	---

SOMMARIO

1.	PRESENTAZIONE DEL S.I.A.	3
2.	VALUTAZIONE DI IMPATTO AMBIENTALE.....	6
2.2.	VALUTAZIONE DI IMPATTO AMBIENTALE E DIRETTIVE COMUNITARIE.....	6
2.3.	NORME ITALIANE. NATURA, EFFETTI E CAMPO DI APPLICAZIONE DELLA V.I.A.	7
2.4.	NORMATIVA ITALIANA DI RIFERIMENTO IN MATERIA DI VALUTAZIONE D'IMPATTO AMBIENTALE PER IMPIANTI EOLICI	10
2.5.	DECRETO DEL MINISTERO PER LO SVILUPPO ECONOMICO DEL 10 SETTEMBRE 2010 - LINEE GUIDA NAZIONALI PER L'AUTORIZZAZIONE DEGLI IMPIANTI A FONTI RINNOVABILI.....	10
2.6.	PROCEDURA DI IMPATTO AMBIENTALE	11
3.	FONTI RINNOVABILI.....	15
3.1.	PREMESSA.....	15
3.2.	RAGIONI DELLE ENERGIE RINNOVABILI.....	15
3.3.	ACCORDO DI PARIGI SUL CLIMA	16
3.4.	LINEE GUIDA PER LO SFRUTTAMENTO DELLE FER A LIVELLO EUROPEO	17
3.4.1.	Pacchetto per il clima e l'energia 2020	17
3.4.2.	Gli obiettivi al 2030	18
3.5.	POLITICHE AMBIENTALI	19
3.5.1.	Politiche europee per il contenimento delle emissioni inquinanti	19
3.5.2.	Protocollo di Kyoto.....	20
3.5.3.	Libro verde	22
3.5.4.	Libro bianco	23
3.5.5.	Gli obiettivi di Joannesburg.....	24
3.5.6.	Conferenza dell'ONU sul clima.....	24
3.6.	EFFICACIA DEGLI STRUMENTI A SOSTEGNO DELLE FER	25
3.7.	FONTI ENERGETICHE RINNOVABILI IN ITALIA	28
3.8.	SETTORE EOLICO	34
4.	INQUADRAMENTO DELLA PRODUZIONE ENERGETICA DELL'IMPIANTO IN ESAME NELL'AMBITO DELLA PRODUZIONE ENERGETICA NAZIONALE E REGIONALE, IN FUNZIONE DEI FABBISOGNI E DELLE RICHIESTE LOCALI, DA VALUTARSI NELL'AMBITO DI UNA ANALISI DETTAGLIATA DI VALUTAZIONE DEI COSTI E BENEFICI AMBIENTALI.....	40
5.	STRUMENTI DI PIANIFICAZIONE	42
5.1.	STRATEGIA ENERGETICA NAZIONALE	43
5.2.	PIANO DI INDIRIZZO ENERGETICO AMBIENTALE ENERGETICO AMBIENTALE REGIONALE (P.I.E.A.R.).....	48
5.2.1	AREE E SITI NON IDONEI AI SENSI DEL P.I.E.A.R.	49
5.2.2	REQUISITI TECNICI MINIMI E DI SICUREZZA	51

PHEEDRA Srl Servizi di Ingegneria Integrata Via Lago di Nemi, 90 74121 - Taranto (Italy) Tel. +39.099.7722302 - Fax: +39.099.9870285 Email: info@pheedra.it - web: www.pheedra.it	STUDIO DI IMPATTO AMBIENTALE QUADRO DI RIFERIMENTO PROGRAMMATICO	Pagina 1 di 96
---	---	----------------

Committente: wpd Calanchi s.r.l. Viale Luca Gaurico, 9-11 00143 Roma (RM)	PROGETTO PER LA REALIZZAZIONE DI UN IMPIANTO EOLICO, DI POTENZA PARI A 43,2 MW, NEI COMUNI DI CRACO E STIGLIANO (MT) NELLE LOCALITA' "PANTANO" E "MANCA FIORENTINA"	Nome del file: CRC-AMB-REL-032_01
---	--	---

5.2.3	CRITERI RELATIVI ALLA PROGETTAZIONE, COSTRUZIONE ESERCIZIO E DISMISSIONE	52
5.3.	LEGGE REGIONALE DELLA BASILICATA N.54 DEL 30.12.2015	54
5.4.	PIANO PAESAGGISTICO REGIONALE DELLA REGIONE BASILICATA (PPR)	61
5.4.1	Torri eoliche	66
5.4.2	Cavidotto	66
5.4.3.	Strade da adeguare e viabilità di servizio	69
5.4.3	Sottostazione Elettrica	70
5.4.4	Stazione Elettrica	70
5.5.	PIANI PAESISTICI DI AREA VASTA	70
5.6.	PIANO REGIONALE DI TUTELA DELLE ACQUE DELLA BASILICATA (PRTA).....	72
5.7.	PIANO DI ASSETTO IDROGEOLOGICO (PAI).....	74
5.8.	VINCOLO IDROGEOLOGICO	77
5.9.	PIANO TERRITORIALE DI COORDINAMENTO PROVINCIALE.....	79
5.10.	PIANI URBANISTICI COMUNALI	80
5.10.1.	Regolamento Urbanistico Comune di Stigliano	80
5.10.2.	Piano regolatore Comunale Comune di Craco.....	81
5.11.	AREE PERCORSE DAL FUOCO (L. 353 DEL 21.11.2000)	82
5.12.	AREE NATURALI PROTETTE	82
5.13.	ZONE A PROTEZIONE SPECIALE E SITI D'INTERESSE COMUNITARIO	83
5.13.1.	Natura 2000	83
5.13.2.	Aree IBA.....	88
5.13.3.	Zone umide	89
6.	ANALISI DELLE ALTERNATIVE AL PROGETTO	90
6.2.	ALTERNATIVA ZERO	91
6.3.	ALTERNATIVE TECNOLOGICHE	92
6.3.1.	Alternativa tramite l'utilizzo di aerogeneratori di media taglia	92
6.3.2.	Alternativa tramite l'utilizzo un impianto fotovoltaico	93
6.4.	ALTERNATIVA LOCALIZZATIVA.....	93
6.5.	STUDIO DEL LAYOUT DI IMPIANTO	93

Committente: wpd Calanchi s.r.l. Viale Luca Gaurico, 9-11 00143 Roma (RM)	PROGETTO PER LA REALIZZAZIONE DI UN IMPIANTO EOLICO, DI POTENZA PARI A 43,2 MW, NEI COMUNI DI CRACO E STIGLIANO (MT) NELLE LOCALITA' "PANTANO" E "MANCA FIORENTINA"	Nome del file: CRC-AMB-REL-032_01
---	--	---

1. PRESENTAZIONE DEL S.I.A.

La presente relazione descrive un "Parco Eolico" per la produzione di energia elettrica da fonte rinnovabile di tipo eolica, e la conseguente immissione dell'energia prodotta, attraverso la dedicata rete di connessione, sino alla Rete di Trasmissione Nazionale.

Il progetto riguarda la realizzazione di un impianto eolico composto da 6 aerogeneratori ognuno da 7,2 MW da installare nei comuni di Craco e Stigliano (MT) nelle località "Pantano", e "Manca Fiorentina", con opere di connessione ricadenti nei medesimi comuni, commissionato dalla società wpd Calanchi s.r.l.

L'aerogeneratore preso in considerazione per tale progetto è il mod. Vestas V172, ciascuno della potenza di 7,2 MW, per una potenza di immissione complessiva dell'impianto eolico pari a 43,2 MW. Gli aerogeneratori saranno collegati tra di loro mediante un cavidotto in media tensione interrato che collegherà l'impianto alla futura Sottostazione 30/150 kV nel comune di Craco (MT) per poi connettersi in antenna in alta tensione alla futura Stazione Elettrica 36/150 kV nel medesimo comune.

L'impianto eolico è caratterizzato dagli elementi di seguito elencati:

- n° 6 aerogeneratori – Modello Vestas V172 - 7,2 MW con altezza al mozzo 164 m e diametro 172 m e relative fondazioni. Potenza totale dell'impianto: 43,2 MW
- n° 6 piazzole temporanee di montaggio
- n° 6 piazzole definitive per l'esercizio e la manutenzione degli aerogeneratori
- Cavidotto interrato in media tensione per il collegamento tra gli aerogeneratori, tra questi e la futura sottostazione elettrica 30/150 kV in agro del comune di Craco e cavidotto in alta tensione di collegamento alla futura stazione elettrica 36/150 kV sempre in agro del comune di Craco;
- Autorizzazione sia della SSE che della SE RTN Terna SpA in agro del comune di Craco (MT);
- Una linea in fibra ottica che collega tra di loro gli aerogeneratori e la stazione elettrica di trasformazione per il telecontrollo del parco eolico

La presente relazione, nel dettaglio, descrive l'impianto e le sue componenti, inquadra il progetto rispetto ai vincoli presenti sul territorio, riporta alcune considerazioni in merito all'impatto acustico, alla gestione dell'impianto e alla segnalazione degli aerogeneratori per la sicurezza del volo a bassa quota.

Lo Studio di Impatto Ambientale (S.I.A.) di tale opera, conformemente alla Legge Regionale del 14 dicembre 1998 n°47 e alla Deliberazione della Giunta Regionale 22 gennaio 2019 n° 46, al D.P.C.M. del 27.12.1988 e ss.mm.ii. e al D.Lgs.n.152/06 sarà condotto in considerazione di tre principali quadri di riferimento:

- Programmatico;
- Progettuale;
- Ambientale.

PHEEDRA Srl Servizi di Ingegneria Integrata Via Lago di Nemi, 90 74121 – Taranto (Italy) Tel. +39.099.7722302 – Fax: +39.099.9870285 Email: info@pheedra.it – web: www.pheedra.it	STUDIO DI IMPATTO AMBIENTALE QUADRO DI RIFERIMENTO PROGRAMMATICO	Pagina 3 di 96
---	---	----------------

Committente: wpd Calanchi s.r.l. Viale Luca Gaurico, 9-11 00143 Roma (RM)	PROGETTO PER LA REALIZZAZIONE DI UN IMPIANTO EOLICO, DI POTENZA PARI A 43,2 MW, NEI COMUNI DI CRACO E STIGLIANO (MT) NELLE LOCALITA' "PANTANO" E "MANCA FIORENTINA"	Nome del file: CRC-AMB-REL-032_01
---	--	---

Il Quadro di Riferimento Programmatico fornisce gli elementi conoscitivi sulle relazioni tra l'opera progettata e gli atti di pianificazione e programmazione territoriale e settoriale. In particolare, comprende:

- La descrizione degli obiettivi previsti dagli strumenti pianificatori, di settore e territoriali nei quali è inquadrabile il progetto stesso nonché di eventuali disarmonie tra gli stessi;
- La descrizione di rapporti di coerenza del progetto con gli obiettivi perseguiti dagli strumenti pianificatori;
- La descrizione del progetto in relazione agli stati di attuazione degli strumenti pianificatori.

Il Quadro di Riferimento Progettuale descrive il progetto e le soluzioni adottate a seguito degli studi effettuati, nonché l'inquadramento del territorio, inteso come sito e come area vasta interessata. In particolare, precisa le caratteristiche dell'opera progettata con particolare riferimento a:

- la natura dei beni e dei servizi offerti;
- il grado di copertura della domanda e dei suoi livelli di soddisfacimento in funzione dell'ipotesi progettuale esaminata;
- la prevedibile evoluzione qualitativa e quantitativa del rapporto domanda-offerta riferita alla presumibile vita tecnica ed economica dell'intervento;
- l'articolazione delle attività necessarie alla realizzazione dell'opera in fase di cantiere e di quelle che ne caratterizzano l'esercizio;
- le caratteristiche tecniche e fisiche del progetto e le aree occupate durante la fase di costruzione ed esercizio;
- l'insieme di condizionamenti e vincoli di cui si è dovuto tener conto nella redazione del progetto.

Il Quadro di Riferimento Ambientale è sviluppato secondo criteri descrittivi, analitici e revisionali. Detto quadro:

- definisce l'ambito territoriale ed i sistemi ambientali interessati dal progetto, sia direttamente che indirettamente, entro cui è da presumere che possano manifestarsi perturbazioni significative sulla qualità degli stessi;
- descrive i sistemi ambientali interessati;
- stima qualitativamente e quantitativamente gli impatti indotti dall'opera sul sistema ambientale nonché le interazioni degli impatti con le diverse componenti ed i fattori ambientali anche in relazione ai rapporti esistenti tra essi;
- descrive le modificazioni delle condizioni d'uso e della fruizione potenziale del territorio in rapporto alla situazione preesistente;
- illustra i sistemi di intervento nelle ipotesi del manifestarsi di emergenze particolari.

Le componenti ed i fattori ambientali ai quali si è fatto riferimento, in quanto direttamente o indirettamente interessati dalla realizzazione dell'intervento progettuale, sono i seguenti:

- *atmosfera*: qualità dell'aria e caratterizzazione meteorologica;
- *ambiente idrico*: acque sotterranee ed acque superficiali (dolci, salmastre e marine), considerate come componenti, come ambienti e come risorse;

PHEEDRA Srl Servizi di Ingegneria Integrata Via Lago di Nemi, 90 74121 - Taranto (Italy) Tel. +39.099.7722302 - Fax: +39.099.9870285 Email: info@pheedra.it - web: www.pheedra.it	STUDIO DI IMPATTO AMBIENTALE QUADRO DI RIFERIMENTO PROGRAMMATICO	Pagina 4 di 96
---	---	----------------

Committente: wpd Calanchi s.r.l. Viale Luca Gaurico, 9-11 00143 Roma (RM)	PROGETTO PER LA REALIZZAZIONE DI UN IMPIANTO EOLICO, DI POTENZA PARI A 43,2 MW, NEI COMUNI DI CRACO E STIGLIANO (MT) NELLE LOCALITA' "PANTANO" E "MANCA FIORENTINA"	Nome del file: CRC-AMB-REL-032_01
---	--	---

- *suolo e sottosuolo*: intesi sotto il profilo geologico, geomorfologico e podologico, nel quadro dell'ambiente in esame, ed anche come risorse non rinnovabili;
- *vegetazione, flora, fauna*: formazioni vegetali ed associazioni animali, emergenze più significative, specie protette ed equilibri naturali;
- *ecosistemi*: complessi di componenti e fattori fisici, chimici e biologici tra loro interagenti ed interdipendenti, che formano un sistema unitario ed identificabile (quali un lago, un bosco, un fiume, il mare) per propria struttura, funzionamento ed evoluzione temporale;
- *rumore e vibrazioni*: considerati in rapporto all'ambiente sia naturale che umano;
- *paesaggio*: aspetti morfologici e culturali del paesaggio, identità delle comunità umane interessate e relativi beni culturali.

Il D.Lgs.n.152/06, così come modificato dal **Decreto Legislativo 16/06/2017, n. 104**, prevede all'art. 7 bis comma 2, che la valutazione di impatto ambientale sia di competenza statale per i progetti ricadenti nell' dell'Allegato II alla parte seconda. Quest'ultimo prevede al punto 2)

“impianti eolici per la produzione di energia elettrica sulla terraferma con potenza complessiva superiore a 30 MW.”

L'impianto eolico proposto presenta una potenza complessiva pari a 43,2 MW (superiore alla soglia di 30 MW), pertanto secondo quanto stabilito dal D.Lgs. n.152/2006 (come modificato dal D.Lgs. n.104/2017), sarà sottoposto a VIA di competenza statale.

Committente: wpd Calanchi s.r.l. Viale Luca Gaurico, 9-11 00143 Roma (RM)	PROGETTO PER LA REALIZZAZIONE DI UN IMPIANTO EOLICO, DI POTENZA PARI A 43,2 MW, NEI COMUNI DI CRACO E STIGLIANO (MT) NELLE LOCALITA' "PANTANO" E "MANCA FIORENTINA"	Nome del file: CRC-AMB-REL-032_01
---	--	---

2. VALUTAZIONE DI IMPATTO AMBIENTALE

2.2. VALUTAZIONE DI IMPATTO AMBIENTALE E DIRETTIVE COMUNITARIE

L'istituto della valutazione preventiva dell'impatto ambientale delle attività umane si fa risalire al National Policy Act statunitense del 31 dicembre 1969 e a due provvedimenti francesi: il decreto del Consiglio di Stato del 12 ottobre e la legge 10 luglio 1976 n. 76.

Il *Policy Act* stabiliva che ogni progetto di intervento sul territorio capace di provocare ripercussioni di rilievo nell'ambiente fosse accompagnato da uno studio sulle prevedibili conseguenze ambientali e sulle possibili alternative, al fine di pervenire alla soluzione che meglio tenesse conto delle contrapposte esigenze dello sviluppo industriale e della conservazione ambientale.

Con il decreto e con le leggi francesi si stabiliva che fossero assoggettate a valutazione preventiva una serie di opere che si presumeva potessero avere un grave impatto ambientale.

L'esperienza francese al riguardo non era isolata, ma corrispondeva a quella di altri paesi europei (Olanda, Lussemburgo, Belgio, Irlanda).

La considerazione che "la migliore politica ecologica consiste nell'evitare fin dall'inizio inquinamenti ed altre perturbazioni, anziché combatterne successivamente gli effetti", e il convincimento che "in tutti i processi tecnici di programmazione e di decisione si deve tener conto subito delle eventuali ripercussioni sull'ambiente" indussero il legislatore comunitario a "prevedere procedure per valutare queste ripercussioni". (Preambolo della direttiva del Consiglio 27 giugno 1985, n. 337).

Questa direttiva, modificata poi dalla direttiva 3 marzo 1997, n. 11, vuole che "gli Stati membri adottino le disposizioni necessarie affinché, prima del rilascio dell'autorizzazione, i progetti per i quali si prevede un impatto ambientale importante, segnatamente per natura, dimensioni ed ubicazione, formino oggetto di una valutazione del loro impatto (art. 2 della direttiva).

L'art. 3 della direttiva precisa che "la valutazione di impatto ambientale individua, descrive e prevede in modo appropriato per ciascun caso particolare e conformemente agli articoli da 4 a 11" della direttiva stessa, gli effetti diretti ed indiretti di un progetto sui seguenti fattori:

- l'uomo, la fauna e la flora;
- il suolo, l'acqua, l'aria, il clima e il paesaggio;
- i fattori di cui ai due punti precedenti, considerati nella loro interazione;
- i beni materiali ed il patrimonio culturale.

La direttiva prevede due classi di opere e due tipi di procedure: quelle dell'Allegato I, che "debbono essere per principio sottoposti ad una valutazione sistematica"; quelli dell'Allegato II, che "non hanno necessariamente ripercussioni di rilievo sull'ambiente", e quindi, vengono "sottoposti ad una valutazione qualora gli stati membri ritengano che le loro caratteristiche lo esigano".

Tra i progetti sottoposti alla valutazione di impatto ambientale sono inclusi anche gli impianti di produzione di energia

PHEEDRA Srl Servizi di Ingegneria Integrata Via Lago di Nemi, 90 74121 - Taranto (Italy) Tel. +39.099.7722302 - Fax: +39.099.9870285 Email: info@pheedra.it - web: www.pheedra.it	STUDIO DI IMPATTO AMBIENTALE QUADRO DI RIFERIMENTO PROGRAMMATICO	Pagina 6 di 96
---	---	----------------

Committente: wpd Calanchi s.r.l. Viale Luca Gaurico, 9-11 00143 Roma (RM)	PROGETTO PER LA REALIZZAZIONE DI UN IMPIANTO EOLICO, DI POTENZA PARI A 43,2 MW, NEI COMUNI DI CRACO E STIGLIANO (MT) NELLE LOCALITA' "PANTANO" E "MANCA FIORENTINA"	Nome del file: CRC-AMB-REL-032_01
---	--	---

mediante lo sfruttamento del vento.

Il disegno della direttiva è chiaro: essa vuole che prima di avviare a realizzazione opere che possano determinare un impatto ambientale rilevante si proceda:

- ad una valutazione di tale impatto;
- alla presa in considerazione di tale valutazione da parte dell'autorità pubblica che deciderà sull'autorizzazione o meno alla realizzazione dell'opera;
- alla possibilità di esprimersi del pubblico interessato, che va quindi debitamente informato.

La direttiva del 97, diversamente da quanto faceva il testo originario del 1985 prevede che l'impatto ambientale delle opere sia sottoposto non solo ad una "valutazione", ma anche ad una "autorizzazione": ciò fa ritenere che la nuova normativa Comunitaria non configuri più la valutazione di impatto ambientale come un'indagine conoscitiva, ma la innalzi a momento di concreta salvaguardia dell'ambiente.

2.3. NORME ITALIANE. NATURA, EFFETTI E CAMPO DI APPLICAZIONE DELLA V.I.A.

La procedura di Valutazione di Impatto Ambientale è stata introdotta in Italia a seguito dell'emanazione della direttiva CEE 377/85, in base alla quale gli stati membri della Comunità Europea hanno dovuto adeguare la loro legislazione: la direttiva ha sancito il principio secondo il quale per ogni grande opera di trasformazione del territorio è necessario prevedere gli impatti sull'ambiente, naturale ed antropizzato.

Il recepimento della direttiva, avvenuto con la L. 349/86, ed i D.P.C.M. n° 377 del 10 agosto 1988 e del 27 dicembre 1988, ha fatto sì che anche in Italia i grandi progetti venissero sottoposti ad un'attenta e rigorosa analisi per quanto riguarda gli effetti sul territorio e sull'ambiente.

La L. 349/86 "Istituzione del Ministero dell'Ambiente" ha stabilito che l'autorità preposta al rilascio del giudizio di Compatibilità Ambientale, indispensabile per poter realizzare l'opera, fosse proprio il Ministero dell'Ambiente.

La definizione della procedura di Valutazione di Impatto Ambientale (VIA) è avvenuta tramite i due DPCM sopra citati: con il primo si è individuato l'insieme delle opere da sottoporre obbligatoriamente a VIA (sostanzialmente mutuato da quello fornito nell'allegato A della direttiva CEE), con il secondo sono state fissate le norme tecniche che regolano la procedura stessa.

Successivamente, il D.P.R. 12 aprile 1996 "Atto di indirizzo e coordinamento" ha regolato la procedura di VIA anche per altre opere minori, corrispondenti a quelle elencate nella citata direttiva CEE (allegato B), per le quali era stata lasciata libertà di azione ai singoli stati membri: il suddetto D.P.R. delega le Regioni italiane a dotarsi di legislazione specifica per una serie di categorie di opere, elencate all'interno di due allegati (nell'allegato A sono inserite le opere che devono essere necessariamente sottoposte a procedura di VIA, nell'allegato B sono elencate le opere da sottoporre a procedura di Verifica).

Il decreto stabilisce che, per le opere dell'allegato B, deve essere l'autorità competente a verificare e decidere, sulla base degli elementi contenuti nell'allegato D, se l'opera deve essere assoggettata alla procedura di Via.

Sono rilevanti, inoltre, le recenti direttive 96/61/CE e 97/11/CE che probabilmente incideranno notevolmente nel processo di pianificazione di opere pubbliche ed in quello autorizzativo per la loro realizzazione.

PHEEDRA Srl Servizi di Ingegneria Integrata Via Lago di Nemi, 90 74121 - Taranto (Italy) Tel. +39.099.7722302 - Fax: +39.099.9870285 Email: info@pheedra.it - web: www.pheedra.it	STUDIO DI IMPATTO AMBIENTALE QUADRO DI RIFERIMENTO PROGRAMMATICO	Pagina 7 di 96
---	---	----------------

Committente: wpd Calanchi s.r.l. Viale Luca Gaurico, 9-11 00143 Roma (RM)	PROGETTO PER LA REALIZZAZIONE DI UN IMPIANTO EOLICO, DI POTENZA PARI A 43,2 MW, NEI COMUNI DI CRACO E STIGLIANO (MT) NELLE LOCALITA' "PANTANO" E "MANCA FIORENTINA"	Nome del file: CRC-AMB-REL-032_01
---	--	---

La direttiva 96/61/CE (capitolo 2 par.2) sulla prevenzione e riduzione dell'inquinamento integrato (IPCC) è stata recepita con il D. L. del 4 agosto 1999, n° 372 unicamente per gli impianti esistenti (tra cui gli impianti di incenerimento di RSU). Per i nuovi impianti e le modifiche sostanziali agli impianti esistenti bisognerà far riferimento al D.L 51/00.

La direttiva 97/11/CE, ha modificato la 337/85; pur non imponendo nuovi obblighi, amplia gli elenchi dei progetti da sottoporre a VIA.

Le opere comprese nell'allegato I passano da 9 a 20; relativamente alle opere previste dall'allegato II la nuova direttiva introduce una selezione preliminare, viene lasciata libertà agli Stati membri di optare o per un criterio automatico basato su soglie dimensionali oltre le quali scatta la procedura, o un esame caso per caso dei progetti. A questi principali riferimenti legislativi se ne aggiungono altri, sempre di livello nazionale, volti a regolare specifici aspetti della VIA:

- Circolare del Ministero dell'ambiente 11 agosto 1989, pubblicità degli atti riguardanti la richiesta di pronuncia di compatibilità ambientale di cui all'art.6 della l. 8 luglio 1986; modalità dell'annuncio sui quotidiani DPR 27 aprile 1992, regolamentazione delle procedure di compatibilità ambientale e norme tecniche per la redazione degli studi di impatto ambientale e la formulazione del giudizio di compatibilità per gli elettrodotti aerei esterni;
- Circolare del Ministero dell'Ambiente 7 ottobre 1996, procedure di valutazione di impatto ambientale.
- Circolare del Ministero dell'Ambiente 8 ottobre 1996, principi e criteri di massima della valutazione di impatto ambientale.
- DPR 3 luglio 1998, termini e modalità dello svolgimento dalla procedura di valutazione di impatto ambientale per gli interporti di rilevanza nazionale.
- DPR 11 febbraio 1998, disposizioni integrative del DPCM 377/88 in materia di disciplina delle procedure di compatibilità ambientale di cui alla Legge 8 luglio 1986, n. 349, art.6.
- D.Lgs 152/2006 "Norme in materia ambientale" Parte Seconda "Procedure per la Valutazione d'Impatto Ambientale" che entrerà in vigore in data 31.07.2007.
- D.Lgs 16 Gennaio 2008 Ulteriori disposizioni correttive ed integrative del decreto legislativo 3 aprile 2006, n. 152, recante norme in materia ambientale.
- D.lgs. n. 104/ 2017, pubblicato in G.U. 6 luglio 2017 che apporta significative modifiche alla parte seconda del decreto legislativo 152/06.

Il procedimento per la valutazione dell'impatto ambientale è, per la sua propria natura e per la sua configurazione normativa, un mezzo preventivo di tutela dell'ambiente: attraverso il suo espletamento in un momento anteriore all'approvazione del progetto dell'opera è possibile salvaguardare l'interesse pubblico ambientale prima che questo venga lesa, o negando l'autorizzazione a realizzare il progetto o imponendo che sia modificato secondo determinate prescrizioni, intese ad eliminare o a ridurre gli effetti negativi sull'ambiente.

La valutazione di impatto ambientale positiva ha natura di "fatto giuridico permissivo" del proseguimento e della conclusione del procedimento per l'autorizzazione alla realizzazione dell'opera.

Il parere sulla compatibilità ambientale ha invero un'efficacia quasi vincolante.

PHEEDRA Srl Servizi di Ingegneria Integrata Via Lago di Nemi, 90 74121 – Taranto (Italy) Tel. +39.099.7722302 – Fax: +39.099.9870285 Email: info@pheedra.it – web: www.pheedra.it	STUDIO DI IMPATTO AMBIENTALE QUADRO DI RIFERIMENTO PROGRAMMATICO	Pagina 8 di 96
---	---	----------------

Committente: wpd Calanchi s.r.l. Viale Luca Gaurico, 9-11 00143 Roma (RM)	PROGETTO PER LA REALIZZAZIONE DI UN IMPIANTO EOLICO, DI POTENZA PARI A 43,2 MW, NEI COMUNI DI CRACO E STIGLIANO (MT) NELLE LOCALITA' "PANTANO" E "MANCA FIORENTINA"	Nome del file: CRC-AMB-REL-032_01
---	--	---

Il soggetto pubblico o privato che intende realizzare l'opera può soltanto impugnare un eventuale parere negativo. Nel caso di parere di competenza statale, esso può essere disatteso solo per opere di competenza ministeriale, qualora il Ministro competente non ritenga di uniformarsi e rimetta la questione al Consiglio dei Ministri.

Nel caso di parere di competenza regionale i progetti devono essere adeguati agli esiti del giudizio; se si tratta di progetti di iniziativa di autorità pubbliche, il provvedimento definitivo che ne autorizza la realizzazione deve evidenziare adeguatamente la conformità delle scelte seguite al parere di compatibilità ambientale (art. 7, secondo comma, del D.P.R. 12 aprile 1996).

Oggetto della valutazione sono le conseguenze di un'opera sull'ambiente, nella vasta accezione che è stata accolta nel nostro ordinamento in base all'art. 3 della direttiva 337/1985, agli artt. 6 e 18 della legge 349/1986, e all'allegato I del D.P.C.M. del 27 dicembre 1988.

In particolare, secondo tale allegato, lo studio di impatto ambientale di un'opera dovrà considerare oltre alle componenti naturalistiche ed antropiche interessate, anche le interazioni tra queste ed il sistema ambientale preso nella sua globalità.

Le componenti ed i fattori ambientali sono così intesi:

- atmosfera: qualità dell'aria e caratterizzazione meteorologica;
- ambiente idrico;
- suolo e sottosuolo;
- vegetazione flora e fauna;
- ecosistemi;
- salute pubblica;
- rumori e vibrazioni;
- radiazioni ionizzanti e non ionizzanti;
- paesaggio.

L'entrata in vigore del "Codice dell'Ambiente" (D.Lgs n.152 del 3 Aprile 2006), concernente disposizioni in materia di Valutazione di Impatto Ambientale, VAS, difesa del suolo, lotta alla desertificazione, tutela delle acque e della qualità dell'aria, gestione dei rifiuti ha sostanzialmente riordinato tutta la normativa in campo ambientale definendo un quadro normativo coerente e omogeneo, anche rispetto alle normative europee in vigore. In particolare in materia di VIA, il testo unico, con le varie modifiche introdotte, ha sempre meglio specificato la differenza tra gli interventi da assoggettare a procedura di VIA Statale e Regionale (dal DLgs 4/2008). Ulteriori modifiche vengono apportate in merito alle soglie dei progetti da sottoporre a procedura di assoggettabilità a VIA, introdotte con DM 30/03/2015 sono state emanate "Linee guida per la verifica di assoggettabilità a valutazione di impatto ambientale dei progetti di competenza delle regioni e province autonome". In fine le modifiche più rilevanti al D.Lgs.152/06 sono state introdotte dal Decreto Legislativo 16/06/2017, n. 104 emanato al fine di adeguare la normativa nazionale alla Direttiva n. 2014/52/UE. Fondamentalmente sono state introdotte nuove norme al fine di rendere efficienti le procedure di verifica di assoggettabilità e di Valutazione, inoltre viene meglio disciplinato il ruolo del Ministero dei beni e delle attività culturali e del turismo nel procedimento di VIA.

PHEEDRA Srl Servizi di Ingegneria Integrata Via Lago di Nemi, 90 74121 - Taranto (Italy) Tel. +39.099.7722302 - Fax: +39.099.9870285 Email: info@pheedra.it - web: www.pheedra.it	STUDIO DI IMPATTO AMBIENTALE QUADRO DI RIFERIMENTO PROGRAMMATICO	Pagina 9 di 96
---	---	----------------

Committente: wpd Calanchi s.r.l. Viale Luca Gaurico, 9-11 00143 Roma (RM)	PROGETTO PER LA REALIZZAZIONE DI UN IMPIANTO EOLICO, DI POTENZA PARI A 43,2 MW, NEI COMUNI DI CRACO E STIGLIANO (MT) NELLE LOCALITA' "PANTANO" E "MANCA FIORENTINA"	Nome del file: CRC-AMB-REL-032_01
---	--	---

2.4. NORMATIVA ITALIANA DI RIFERIMENTO IN MATERIA DI VALUTAZIONE D'IMPATTO AMBIENTALE PER IMPIANTI EOLICI

La norma di riferimento in Italia, riguardante la V.I.A., è la L. 22 Febbraio 1994 n.146 (Legge Comunitaria 1993) che recepisce la Direttiva 85/337/CEE concernente la valutazione dell'impatto ambientale di determinati progetti pubblici e privati (successivamente modificata ed integrata dalla Direttiva 97/11/CE del Consiglio del 3 marzo 1997).

A tale atto è seguito il D.P.R. 12 Aprile 1996 "Atto di indirizzo e coordinamento per l'attuazione dell'art. 40, comma 1, della L.22 Febbraio 1994 n.146 concernente disposizioni in materia di impatto ambientale". Questo D.P.R. dispone la V.I.A. riguardo agli impianti industriali per la produzione di energia mediante lo sfruttamento del vento.

Le norme tecniche per la redazione della V.I.A. sono disciplinate dal D.P.C.M. 27 Dicembre 1988 "Norme tecniche per la redazione degli studi di impatto ambientale".

La normativa statale demanda alla Regioni il compito di regolare in maniera più dettagliata ed esaustiva la procedura di V.I.A. e i doveri, diritti e compiti dei vari soggetti che sono o possono essere coinvolti in questo procedimento.

Ogni Regione disciplina, nei limiti e secondo i principi della normativa nazionale, la procedura di valutazione di impatto ambientale relativa a impianti eolici industriali da realizzarsi sul proprio territorio.

La necessità di sottoporre la realizzazione di un impianto eolico ad una valutazione di impatto ambientale è di competenza delle Regioni che esercitano tale attività decisionale analizzando diversi fattori:

- la posizione geografica dell'impianto;
- la capacità produttiva;
- l'utilizzo delle risorse ambientali;
- il rischio di incidenti;
- la produzione di rifiuti;
- ecc.

Si tenga comunque presente che in merito agli impianti eolici, il D.Lgs.n.104/2017 introduce la soglia per cui gli impianti eolici per la produzione di energia elettrica sulla terraferma con potenza complessiva superiore a 30 MW siano sottoposti a VIA statale, per effetto dell'art. 7-bis comma 2 del D.Lgs 152/2006.

2.5. DECRETO DEL MINISTERO PER LO SVILUPPO ECONOMICO DEL 10 SETTEMBRE 2010 - LINEE GUIDA NAZIONALI PER L'AUTORIZZAZIONE DEGLI IMPIANTI A FONTI RINNOVABILI

Il decreto ministeriale Ministero per lo Sviluppo Economico del 10 settembre 2010 - Linee guida nazionali per l'autorizzazione degli impianti a fonti rinnovabili disciplina il procedimento di autorizzazione degli impianti alimentati da fonti rinnovabili, per assicurarne un corretto inserimento nel paesaggio.

La costruzione, l'esercizio e la modifica degli impianti di produzione di energia elettrica da fonti rinnovabili richiede un'autorizzazione unica, rilasciata dalla Regione o dalla Provincia delegata, che dovrà essere conforme alle

PHEEDRA Srl Servizi di Ingegneria Integrata Via Lago di Nemi, 90 74121 - Taranto (Italy) Tel. +39.099.7722302 - Fax: +39.099.9870285 Email: info@pheedra.it - web: www.pheedra.it	STUDIO DI IMPATTO AMBIENTALE QUADRO DI RIFERIMENTO PROGRAMMATICO	Pagina 10 di 96
---	---	-----------------

Committente: wpd Calanchi s.r.l. Viale Luca Gaurico, 9-11 00143 Roma (RM)	PROGETTO PER LA REALIZZAZIONE DI UN IMPIANTO EOLICO, DI POTENZA PARI A 43,2 MW, NEI COMUNI DI CRACO E STIGLIANO (MT) NELLE LOCALITA' "PANTANO" E "MANCA FIORENTINA"	Nome del file: CRC-AMB-REL-032_01
---	--	---

normative in materia di tutela dell'ambiente, del paesaggio e del patrimonio storico artistico, e costituirà, ove occorra, variante allo strumento urbanistico.

Gli impianti più piccoli sono invece realizzabili con una procedura semplificata.

Particolare attenzione è riservata all'inserimento degli impianti nel paesaggio e sul territorio: elementi per la valutazione positiva dei progetti sono, ad esempio, la buona progettazione degli impianti, il minore consumo possibile di territorio, il riutilizzo di aree degradate (cave, discariche, ecc.), soluzioni progettuali innovative, coinvolgimento dei cittadini nella progettazione, ecc.

Le Regioni e Province autonome possono individuare aree e siti non idonei all'installazione di specifiche tipologie di impianti. Per ciascuna delle aree dovranno però essere spiegati i motivi dell'esclusione, che dovranno essere relativi ad esigenze di tutela dell'ambiente, del paesaggio e del patrimonio culturale.

L'autorizzazione alla realizzazione degli impianti non può essere subordinata o prevedere misure di compensazione in favore di Regioni e Province. Solo per i Comuni possono essere previste misure compensative, non monetarie, come interventi di miglioramento ambientale, di efficienza energetica o di sensibilizzazione dei cittadini.

Le Linee Guida sono entrate in vigore 15 giorni dopo la pubblicazione, cioè il 3 ottobre 2010. Le Regioni e gli Enti Locali - a cui oggi compete il rilascio delle autorizzazioni - avrebbero dovuto adeguare le proprie norme alle Linee guida entro i 90 giorni successivi all'entrata in vigore, cioè entro il 1° gennaio 2011.

La Regione Basilicata ha recepito i criteri per il corretto inserimento nel paesaggio degli impianti FER dettati dal DM 10 settembre 2010 tramite la LR n. 54 del 30 dicembre 2015 "Recepimento dei criteri per il corretto inserimento nel paesaggio e sul territorio degli impianti da fonti di energia rinnovabili ai sensi del D.M. 10.09.2010". Nel presente paragrafo saranno esaminati i criteri predisposti da tale normativa ed elencati nell'allegato A. La fase di istruttoria svolta ha portato a suddividere tali criteri in quattro macro aree tematiche:

1. Aree sottoposte a tutela del paesaggio, del patrimonio storico, artistico e archeologico;
2. Aree comprese nel Sistema Ecologico Funzionale Territoriale
3. Aree agricole
4. Aree in dissesto idraulico ed idrogeologico.

Le aree individuate dalla legge 54/2015 confermano ed ampliano quelle già individuate all'interno del PIEAR (L.R. n. 1/2010) incrementando in taluni casi le fasce di rispetto. In particolare, la legge 54/2015 individua le aree del territorio della Regione Basilicata da sottoporre ad eventuali prescrizioni per un corretto inserimento degli impianti da fonti di energia rinnovabili, e non costituisce un divieto a priori circa l'inserimento degli impianti.

2.6. PROCEDURA DI IMPATTO AMBIENTALE

La procedura di VIA è uno strumento procedurale che pone la salvaguardia dell'ambiente naturale e della salute dell'uomo al centro dei processi decisionali che precedono la realizzazione di un'opera o di un intervento sul territorio.

PHEEDRA Srl Servizi di Ingegneria Integrata Via Lago di Nemi, 90 74121 - Taranto (Italy) Tel. +39.099.7722302 - Fax: +39.099.9870285 Email: info@pheedra.it - web: www.pheedra.it	STUDIO DI IMPATTO AMBIENTALE QUADRO DI RIFERIMENTO PROGRAMMATICO	Pagina 11 di 96
---	---	-----------------

Committente: wpd Calanchi s.r.l. Viale Luca Gaurico, 9-11 00143 Roma (RM)	PROGETTO PER LA REALIZZAZIONE DI UN IMPIANTO EOLICO, DI POTENZA PARI A 43,2 MW, NEI COMUNI DI CRACO E STIGLIANO (MT) NELLE LOCALITA' "PANTANO" E "MANCA FIORENTINA"	Nome del file: CRC-AMB-REL-032_01
---	--	---

La VIA si esplica attraverso una procedura amministrativa finalizzata a valutare la compatibilità ambientale di un'opera proposta sulla base di un'analisi di tutti gli effetti che l'opera stessa esercita sull'ambiente e sulle componenti socio-economiche interessate nelle varie fasi della sua realizzazione: dalla progettazione, alla costruzione, all'esercizio, fino alla dismissione.

La procedura di valutazione (istruttoria) termina con la "pronuncia di compatibilità ambientale". Tale procedura è caratterizzata dalla possibilità di interazione tra autorità pubblica, proponente e popolazione interessata per apportare modifiche migliorative al progetto e, quindi, sottoporre nuovamente lo studio di impatto modificato alla procedura di VIA.

La VIA non è una procedura di valutazione assoluta ma va considerata come strumento di supporto alle decisioni nel confronto tra le soluzioni alternative. La VIA dovrebbe consentire la scelta di un'opera ad impatto minimo in un sito ottimale.

Per redigere uno studio di impatto sono necessarie informazioni approfondite e dati scientifici di grande attendibilità per comparare gli effetti ambientali dell'opera da realizzare con le caratteristiche ambientali preesistenti.

Lo Studio di Impatto Ambientale deve essere così articolato:

- 1) Descrizione del progetto
- 2) Descrizione dell'ambiente
- 3) Analisi degli impatti
- 4) Analisi delle alternative
- 5) Misure di mitigazione
- 6) Monitoraggio
- 7) Aspetti metodologici e operativi.

Descrizione del progetto

La descrizione del progetto deve indicare quale intervento si intende realizzare, con quali motivazioni, in quale luogo e con quali scadenze temporali. La documentazione da presentare deve dunque chiarire quali sono le ragioni dell'iniziativa, il suo inquadramento nelle decisioni o nei programmi che stanno a monte, le utilità che si intendono perseguire e le condizioni alle quali si è disposti ad assoggettarsi, le caratteristiche tecniche del progetto (tipo di opera, durata dell'opera e dei lavori, ecc.).

Descrizione dell'ambiente

La descrizione dell'ambiente ha lo scopo di definirne le caratteristiche e i livelli di qualità preesistenti all'intervento. A tal fine, lo studio di impatto ambientale deve contenere una descrizione dell'ambiente, che includa:

- l'individuazione dell'ambito territoriale di riferimento;
- una descrizione dello stato iniziale delle componenti ambientali, con particolare riferimento alla popolazione, alla fauna, alla vegetazione, al suolo e sottosuolo, all'acqua, all'aria, ai fattori climatici, al patrimonio

PHEEDRA Srl Servizi di Ingegneria Integrata Via Lago di Nemi, 90 74121 – Taranto (Italy) Tel. +39.099.7722302 – Fax: +39.099.9870285 Email: info@pheedra.it – web: www.pheedra.it	STUDIO DI IMPATTO AMBIENTALE QUADRO DI RIFERIMENTO PROGRAMMATICO	Pagina 12 di 96
---	---	-----------------

Committente: wpd Calanchi s.r.l. Viale Luca Gaurico, 9-11 00143 Roma (RM)	PROGETTO PER LA REALIZZAZIONE DI UN IMPIANTO EOLICO, DI POTENZA PARI A 43,2 MW, NEI COMUNI DI CRACO E STIGLIANO (MT) NELLE LOCALITA' "PANTANO" E "MANCA FIORENTINA"	Nome del file: CRC-AMB-REL-032_01
---	--	---

architettonico e archeologico e agli altri beni materiali, al paesaggio, agli aspetti socio- economici (assetto igienico-sanitario, assetto territoriale, assetto economico) e all'interazione tra i vari fattori;

- una mappa e una breve descrizione del sito e dell'area circostante che indichino le caratteristiche fisiche, naturali e antropizzate quali la topografia, la copertura del terreno e gli usi territoriali (comprese le aree sensibili, quali le aree residenziali, le scuole, le aree ricreative);
- l'individuazione delle aree e degli elementi importanti dal punto di vista conservativo, paesaggistico, storico, culturale o agricolo;
- dati relativi all'idrologia, comprese le acque di falda e le aree a rischio alluvionale;

La definizione degli impatti

La definizione degli impatti, e soprattutto degli "impatti significativi" rappresenta una delle fasi più importanti e più delicate della procedura di valutazione di impatto ambientale.

L'analisi degli impatti ambientali ha lo scopo di identificare i potenziali impatti critici esercitati dal progetto sull'ambiente nelle fasi di analisi e preparazione del sito, costruzione, operatività e manutenzione, nonché eventuale smantellamento delle opere e ripristino e/o recupero del sito, e di prevederne e valutarne gli effetti prodotti, attraverso l'applicazione di opportuni metodi di stima e valutazione.

A tal fine, lo studio di impatto ambientale deve fornire:

- 1) l'individuazione dei potenziali impatti significativi (intesi come i potenziali effetti di azioni di progetto che possono provocare significative alterazioni di singole componenti ambientali, o del sistema ambientale nel suo complesso), attraverso l'analisi delle interazioni tra le azioni di progetto e le componenti ambientali, con particolare riferimento alla popolazione, alla fauna, alla vegetazione, al suolo e sottosuolo, all'acqua, all'aria, ai fattori climatici, al patrimonio architettonico e archeologico e agli altri beni materiali, al paesaggio, agli aspetti socio-economici e all'interazione tra i vari fattori.
- 2) la stima e la valutazione degli effetti prodotti dai potenziali impatti significativi sull'ambiente, con particolare attenzione per gli impatti critici (intesi come gli impatti, negativi e positivi, di maggiore rilevanza sulle risorse di qualità più elevata, ovvero gli impatti che costituiscono presumibilmente i nodi principali di conflitto sull'uso delle risorse ambientali), che comprenda:
 - la descrizione delle componenti dell'ambiente soggette a impatto ambientale nelle fasi di analisi conoscitiva e preparazione del sito, costruzione, operatività e manutenzione, nonché eventuale smantellamento delle opere e ripristino e/o recupero del sito, con particolare riferimento alla popolazione, alla fauna, alla vegetazione, al suolo e sottosuolo, all'acqua, all'aria, ai fattori climatici, al patrimonio architettonico e archeologico e agli altri beni materiali, al paesaggio, agli aspetti socio-economici (assetto igienico-sanitario, assetto territoriale, assetto economico) e all'interazione tra i vari fattori;
 - la descrizione dei probabili effetti rilevanti, positivi e negativi, delle opere e degli interventi proposti sull'ambiente:
 - a) dovuti all'attuazione del progetto;

PHEEDRA Srl Servizi di Ingegneria Integrata Via Lago di Nemi, 90 74121 - Taranto (Italy) Tel. +39.099.7722302 - Fax: +39.099.9870285 Email: info@pheedra.it - web: www.pheedra.it	STUDIO DI IMPATTO AMBIENTALE QUADRO DI RIFERIMENTO PROGRAMMATICO	Pagina 13 di 96
---	---	-----------------

Committente: wpd Calanchi s.r.l. Viale Luca Gaurico, 9-11 00143 Roma (RM)	PROGETTO PER LA REALIZZAZIONE DI UN IMPIANTO EOLICO, DI POTENZA PARI A 43,2 MW, NEI COMUNI DI CRACO E STIGLIANO (MT) NELLE LOCALITA' "PANTANO" E "MANCA FIORENTINA"	Nome del file: CRC-AMB-REL-032_01
---	--	---

- b) dovuti all'utilizzazione delle risorse naturali;
 - c) dovuti all'emissione di inquinanti, alla creazione di sostanze nocive e allo smaltimento di rifiuti;
 - d) dovuti a possibili incidenti;
 - e) dovuti all'azione cumulativa dei vari fattori;
 - f) e la menzione dei metodi di previsione utilizzati per individuare e misurare tali effetti sull'ambiente;
- la descrizione dei probabili effetti negativi o positivi, su alcuni indicatori di sostenibilità:
 - a) la tutela della diversità biologica;
 - b) la tutela del rischio di esposizione ai campi elettromagnetici;
 - c) la diminuzione delle emissioni in atmosfera di gas-serra;
 - d) l'analisi costi - benefici dell'opera o dell'intervento, qual ora si tratti di opere pubbliche o comunque opere con finanziamento pubblico.

Analisi delle alternative

L'analisi delle alternative ha lo scopo di individuare le possibili soluzioni alternative e di confrontarne i potenziali impatti con quelli determinati dall'intervento proposto. A tal fine, lo studio di impatto ambientale deve fornire:

- 1) una descrizione delle alternative che vengono prese in esame, con riferimento a:
 - alternative strategiche: consistono nella individuazione di misure per prevenire la domanda e/o in misure diverse per realizzare lo stesso obiettivo;
 - alternative di localizzazione: sono definibili in base alla conoscenza dell'ambiente, alla individuazione di potenzialità d'uso dei suoli e ai limiti rappresentati da aree critiche e sensibili;
 - alternative di processo o strutturali: consistono nell'esame di differenti tecnologie e processi e di materie prime da utilizzare;
 - alternative di compensazione o di mitigazione degli effetti negativi: consistono nella ricerca di contropartite nonché in accorgimenti vari per limitare gli impatti negativi non eliminabili;
 - alternativa zero: consiste nel non realizzare il progetto;
- 2) l'esposizione dei motivi della scelta compiuta, con riferimento alle alternative individuate, ivi compresa l'alternativa zero, qualora esso non sia previsto in un piano o programma comunque già sottoposto a VIA.

Monitoraggio

Il monitoraggio degli impatti deve garantire la verifica, nelle diverse fasi (realizzazione, esercizio, ecc.), dei parametri di progetto e delle relative perturbazioni ambientali (livelli delle emissioni, rumorosità, ecc.), il controllo degli effetti, nello spazio e nel tempo, sulle componenti ambientali, nonché il controllo dell'efficacia delle misure di mitigazione previste. Lo studio di impatto ambientale deve contenere la descrizione dell'eventuale programma di monitoraggio al quale assoggettare le opere o gli interventi.

Aspetti metodologici e operativi

PHEEDRA Srl Servizi di Ingegneria Integrata Via Lago di Nemi, 90 74121 - Taranto (Italy) Tel. +39.099.7722302 - Fax: +39.099.9870285 Email: info@pheedra.it - web: www.pheedra.it	STUDIO DI IMPATTO AMBIENTALE QUADRO DI RIFERIMENTO PROGRAMMATICO	Pagina 14 di 96
---	---	-----------------

Committente: wpd Calanchi s.r.l. Viale Luca Gaurico, 9-11 00143 Roma (RM)	PROGETTO PER LA REALIZZAZIONE DI UN IMPIANTO EOLICO, DI POTENZA PARI A 43,2 MW, NEI COMUNI DI CRACO E STIGLIANO (MT) NELLE LOCALITA' "PANTANO" E "MANCA FIORENTINA"	Nome del file: CRC-AMB-REL-032_01
---	--	---

Lo studio di impatto ambientale deve infine contenere:

- la descrizione e la motivazione delle metodologie di indagine e di valutazione impiegate;
- l'elencazione degli esperti che hanno redatto lo studio;
- il sommario delle eventuali difficoltà (lacune tecniche o mancanza di conoscenze) incontrate nella redazione dello studio.

3. FONTI RINNOVABILI

3.1. PREMESSA

Le fonti energetiche rinnovabili, come il sole, il vento, le risorse idriche, le risorse geotermiche, le maree, il moto ondoso e le biomasse, costituiscono risorse energetiche praticamente inesauribili.

La caratteristica fondamentale delle fonti rinnovabili consiste nel fatto che esse rinnovano la loro disponibilità in tempi estremamente brevi: si va dalla disponibilità immediata nel caso di uso diretto della radiazione solare, ad alcuni anni nel caso delle biomasse.

Ciascuna fonte alimenta a sua volta una tecnica di produzione dell'energia; pertanto altre forme di energia secondaria (termica, elettrica, meccanica e chimica) possono essere ottenute da ciascuna sorgente con le opportune tecnologie di trasformazione.

Una importante caratteristica delle fonti rinnovabili è che esse presentano impatto ambientale trascurabile, per quanto riguarda il rilascio di inquinanti nell'aria e nell'acqua; inoltre l'impegno di territorio, anche se vasto, è temporaneo e non provoca né effetti irreversibili né richiede costosi processi di ripristino.

La produzione da fonti rinnovabili rientra dunque nel mix di nuove tecnologie la cui introduzione contribuirà a ridurre le emissioni di anidride carbonica e altri inquinanti.

3.2. RAGIONI DELLE ENERGIE RINNOVABILI

Le fonti rinnovabili forniscono attualmente solo una piccola parte della produzione energetica globale ma, se venissero sostenute con più impegno, soprattutto allontanandosi progressivamente dai combustibili fossili e dall'energia nucleare, si otterrebbero molteplici enormi vantaggi.

Non pochi paesi hanno già cominciato questa transizione in ragione dei significativi progressi tecnologici raggiunti dal settore e dei benefici che queste tecnologie offrono, in risposta all'aumento della domanda energetica, ai crescenti timori sulla consistenza delle riserve di combustibile e sulla sicurezza globale, alla minaccia sempre più impellente dei cambiamenti climatici e di altre emergenze ambientali.

Secondo *Harry Shimp*, presidente e direttore generale del Dipartimento energia solare della BP, "nel giro di 20-25 anni le riserve di idrocarburi liquidi cominceranno a calare: abbiamo quindi un intervallo di tempo sufficiente per passare alle fonti rinnovabili". Per molti la preoccupazione non verte tanto su quando o se diminuiranno le riserve dei combustibili fossili accessibili in modo economico, ma sul fatto che il mondo non può permettersi di usare tutte

PHEEDRA Srl Servizi di Ingegneria Integrata Via Lago di Nemi, 90 74121 - Taranto (Italy) Tel. +39.099.7722302 - Fax: +39.099.9870285 Email: info@pheedra.it - web: www.pheedra.it	STUDIO DI IMPATTO AMBIENTALE QUADRO DI RIFERIMENTO PROGRAMMATICO	Pagina 15 di 96
---	---	-----------------

Committente: wpd Calanchi s.r.l. Viale Luca Gaurico, 9-11 00143 Roma (RM)	PROGETTO PER LA REALIZZAZIONE DI UN IMPIANTO EOLICO, DI POTENZA PARI A 43,2 MW, NEI COMUNI DI CRACO E STIGLIANO (MT) NELLE LOCALITA' "PANTANO" E "MANCA FIORENTINA"	Nome del file: CRC-AMB-REL-032_01
---	--	---

le risorse energetiche disponibili.

L'*Intergovernmental Panel on Climate Change*, un organismo di supporto tecnico composto da circa duemila scienziati ed economisti che informano le Nazioni Unite sui cambiamenti climatici, ha concluso che le emissioni di anidride carbonica devono essere ridotte di almeno il 70% nei prossimi cent'anni per poterne stabilizzare la concentrazione nell'atmosfera a 450 parti per milione (ppm): un "traguardo" che sarebbe comunque del 60% più alto dei livelli preindustriali. Quanto prima le società avvieranno la riduzione di questi valori, tanto minori saranno gli impatti e i costi relativi, sia del cambiamento climatico che della diminuzione delle emissioni. Dal momento che oltre l'80% delle emissioni di CO₂ provocate dall'uomo sono causate dall'uso di combustibili fossili, queste riduzioni non sono attuabili se non si raggiunge in fretta un miglioramento dell'efficienza energetica e uno spostamento verso forme di energia rinnovabile. Fra i costi aggiuntivi di produzione e impiego delle fonti energetiche tradizionali vanno conteggiati la distruzione causata dall'estrazione delle risorse, dall'inquinamento dell'aria, del suolo e dell'acqua, dalle piogge acide e dalla perdita di biodiversità; senza contare il fatto che queste fonti energetiche richiedono grandi quantitativi di acqua dolce.

In tutto il mondo, inoltre, l'estrazione mineraria e le trivellazioni hanno avuto conseguenze sullo stile di vita e anche sulla stessa esistenza di popolazioni indigene: in Cina, nel 1995, i costi sanitari e ambientali dell'inquinamento atmosferico (causato soprattutto dalla combustione del carbone).

3.3. ACCORDO DI PARIGI SUL CLIMA

Alla conferenza sul clima di Parigi (COP21) del dicembre 2015, 195 paesi hanno adottato il primo accordo universale e giuridicamente vincolante sul clima mondiale, firmato successivamente a New York il 22 aprile 2016. L'accordo definisce un piano d'azione globale, inteso a rimettere il mondo sulla buona strada per evitare cambiamenti climatici pericolosi limitando il riscaldamento globale ben al di sotto dei 2°C.

Principali elementi del nuovo accordo di Parigi:

- *obiettivo a lungo termine*: i governi hanno convenuto di mantenere l'aumento della temperatura media globale ben al di sotto di 2°C in più rispetto ai livelli preindustriali e di proseguire gli sforzi per limitarlo a 1,5°C;
- *contributi*: prima e durante la conferenza di Parigi i paesi hanno presentato piani d'azione nazionali globali in materia di clima finalizzati a ridurre le rispettive emissioni;
- *ambizione*: i governi hanno deciso di comunicare ogni cinque anni i propri contributi per fissare obiettivi più ambiziosi;
- *trasparenza*: hanno accettato inoltre di comunicare - l'un l'altro e al pubblico - i risultati raggiunti nell'attuazione dei rispettivi obiettivi al fine di garantire trasparenza e controllo;
- *solidarietà*: l'UE e gli altri paesi sviluppati continueranno a fornire finanziamenti per il clima ai paesi in via di sviluppo per aiutarli sia a ridurre le emissioni che a diventare più resilienti agli effetti dei cambiamenti climatici.

PHEEDRA Srl Servizi di Ingegneria Integrata Via Lago di Nemi, 90 74121 – Taranto (Italy) Tel. +39.099.7722302 – Fax: +39.099.9870285 Email: info@pheedra.it – web: www.pheedra.it	STUDIO DI IMPATTO AMBIENTALE QUADRO DI RIFERIMENTO PROGRAMMATICO	Pagina 16 di 96
---	---	-----------------

Committente: wpd Calanchi s.r.l. Viale Luca Gaurico, 9-11 00143 Roma (RM)	PROGETTO PER LA REALIZZAZIONE DI UN IMPIANTO EOLICO, DI POTENZA PARI A 43,2 MW, NEI COMUNI DI CRACO E STIGLIANO (MT) NELLE LOCALITA' "PANTANO" E "MANCA FIORENTINA"	Nome del file: CRC-AMB-REL-032_01
---	--	---

3.4. LINEE GUIDA PER LO SFRUTTAMENTO DELLE FER A LIVELLO EUROPEO

Le politiche promosse sia a livello nazionale che Europeo a supporto delle fonti energetiche rinnovabili (FER) hanno sofferto negli anni passati di una notevole discontinuità (Ambiente Italia, 1999). Infatti, dopo la popolarità raggiunta nella seconda metà degli anni '70 e nei primi anni '80 a causa della crisi energetica del 1973, le FER hanno avuto negli anni successivi fortune alterne.

Sono state indicate delle linee guida e definiti degli obiettivi, sia comunitari che nazionali, atti a stabilire il contributo che le FER dovranno dare al consumo interno lordo di energia dell'Unione Europea nei prossimi dieci anni e, in alcuni casi, anche oltre.

Tra i documenti programmatici più importanti vanno ricordati:

- Commission's White Paper for a Community Strategy and Action Plan (1997, versione finale).
- Libro verde: Verso una strategia europea di sicurezza dell'approvvigionamento energetico (adottato dalla Commissione europea il 29 novembre 2000 [COM (2000) 769 def]). In esso le FER sono considerate una priorità politica e vengono ribaditi gli obiettivi quantitativi del 12% al 2010 (Commissione Europea, 2000, p. 45).
- Direttiva 2001/77/CE del Parlamento Europeo e del Consiglio del 27 settembre 2001 sulla promozione dell'energia elettrica prodotta da fonti rinnovabili, dove viene ribadito l'obiettivo prioritario di sviluppo delle fonti rinnovabili quale contributo alla protezione ambientale e allo sviluppo sostenibile. Nella direttiva gli Stati Membri vengono anche invitati a definire entro l'ottobre 2002 obiettivi quantitativi di produzione da FER (validi per i 10 anni successivi) compatibili con gli impegni assunti nell'ambito del protocollo di Kyoto.
- I singoli paesi (Belgio, Danimarca, Germania, Italia, Olanda, Regno Unito, ecc.) si sono dati degli obiettivi di sfruttamento delle fonti rinnovabili per la produzione di energia elettrica ed hanno contestualmente attivato politiche ambientali volte ad incentivarne l'utilizzo. La Germania, per esempio, ha annunciato di voler raddoppiare entro il 2010 il livello di energia rinnovabile prodotta nel 1997, portando la sua quota al 12% circa (Hoogland, 1999).

L'Olanda, da una percentuale di risorse rinnovabili pari all'1%, ha intenzione di arrivare al 10% nel 2020. Tuttavia, il paese europeo che per ora si è dato obiettivi più ambiziosi è la Danimarca che prevede un incremento annuo dell'1% dell'apporto dato dalle FER per arrivare entro il 2030 ad una quota del 35%⁸. Per quanto riguarda l'Italia, gli obiettivi indicativi di penetrazione delle fonti energetiche rinnovabili al 2010 sono pari al 25%, anche se il traguardo del 22%, nell'ipotesi di consumi pari a 340 TWh/a, sembra più realistico.

3.4.1. Pacchetto per il clima e l'energia 2020

Il pacchetto 2020 è una serie di norme vincolanti volte a garantire che l'UE raggiunga i suoi obiettivi in materia di clima ed energia entro il 2020.

Il pacchetto definisce tre obiettivi principali:

Gli obiettivi della strategia sono stati fissati dai leader dell'UE nel 2007 e sono stati recepiti nelle legislazioni

PHEEDRA Srl Servizi di Ingegneria Integrata Via Lago di Nemi, 90 74121 - Taranto (Italy) Tel. +39.099.7722302 - Fax: +39.099.9870285 Email: info@pheedra.it - web: www.pheedra.it	STUDIO DI IMPATTO AMBIENTALE QUADRO DI RIFERIMENTO PROGRAMMATICO	Pagina 17 di 96
---	---	-----------------

Committente: wpd Calanchi s.r.l. Viale Luca Gaurico, 9-11 00143 Roma (RM)	PROGETTO PER LA REALIZZAZIONE DI UN IMPIANTO EOLICO, DI POTENZA PARI A 43,2 MW, NEI COMUNI DI CRACO E STIGLIANO (MT) NELLE LOCALITA' "PANTANO" E "MANCA FIORENTINA"	Nome del file: CRC-AMB-REL-032_01
---	--	---

nazionali nel 2009. Sono anche i principali obiettivi della strategia Europa 2020 per una crescita intelligente, sostenibile e inclusiva e l'UE sta prendendo iniziative in diversi settori per raggiungerli.

3.4.2. Gli obiettivi al 2030

Il Consiglio Europeo del 23 e 24 ottobre 2014 ha approvato il quadro per il clima e l'energia 2030, che fissa tre principali obiettivi: una riduzione almeno del 40% delle emissioni di gas serra rispetto ai livelli del 1990;

- la copertura del 27% dei consumi finali lordi di energia con le fonti rinnovabili;
- un miglioramento almeno del 27% dell'efficienza energetica, rispetto allo scenario tendenziale PRIMES 2007 (nella proposta di revisione della Direttiva 2012/27/CE sull'efficienza energetica, formulata alla fine del 2016, la Commissione propone di innalzare l'obiettivo al 30%)

Emissioni di gas a effetto serra - una riduzione pari ad almeno il 40%

Il quadro prevede l'**obiettivo vincolante** di ridurre entro il 2030 le emissioni nel territorio dell'UE di **almeno il 40%** rispetto ai livelli del 1990.

Ciò consentirà all'UE di:

- adottare misure efficaci sul piano dei costi che siano funzionali al conseguimento dell'obiettivo a lungo termine di ridurre le emissioni dell'80-95% entro il 2050, nel contesto delle necessarie riduzioni da parte del gruppo dei paesi industrializzati;
- fornire un contributo equo e ambizioso all'Accordo di Parigi.
- Per raggiungere l'obiettivo di una riduzione almeno del 40%:
- i settori interessati dal sistema di scambio di quote di emissione (ETS) dell'UE dovranno ridurre le emissioni del 43% (rispetto al 2005); a questo scopo l'ETS dovrà essere riformato e rafforzato;
- i settori non interessati dall'ETS dovranno ridurre le emissioni del 30% (rispetto al 2005) e ciò dovrà essere tradotto in singoli obiettivi vincolanti nazionali per gli Stati membri.

Energie rinnovabili - aumento della quota ad almeno il 27%

Il quadro fissa l'obiettivo vincolante a livello dell'UE di portare la quota di consumo energetico soddisfatto da fonti rinnovabili almeno al 27% entro il 2030.

Efficienza energetica - aumento di almeno il 27%

Sulla base della direttiva sull'efficienza energetica, il Consiglio europeo ha approvato un obiettivo indicativo in materia di risparmio energetico del **27%** entro il 2030.

L'obiettivo verrà riesaminato nel 2020 partendo da un obiettivo del 30%.

Il quadro contribuisce a progredire verso la realizzazione di un'**economia a basse emissioni di carbonio** e a costruire un sistema che:

- assicuri **energia a prezzi accessibili** a tutti i consumatori;
- renda più sicuro l'**approvvigionamento energetico** dell'UE;

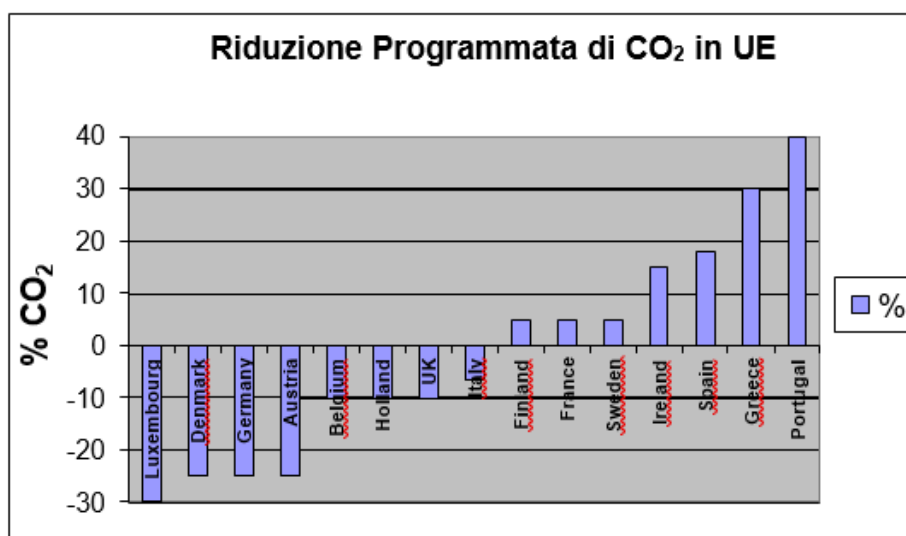
PHEEDRA Srl Servizi di Ingegneria Integrata Via Lago di Nemi, 90 74121 - Taranto (Italy) Tel. +39.099.7722302 - Fax: +39.099.9870285 Email: info@pheedra.it - web: www.pheedra.it	STUDIO DI IMPATTO AMBIENTALE QUADRO DI RIFERIMENTO PROGRAMMATICO	Pagina 18 di 96
---	---	-----------------

- riduca la dipendenza europea dalle **importazioni di energia** e crei nuove opportunità di **crescita e posti di lavoro**.

Inoltre, apporta anche benefici sul piano dell'ambiente e della salute, ad esempio riducendo l'inquinamento atmosferico.

3.5. POLITICHE AMBIENTALI

Le principali caratteristiche delle politiche ambientali legate all'uso delle risorse energetiche possono essere ascritte a due processi. Il primo è legato allo sforzo a livello di internazionale di giungere ad accordi comuni volti alla riduzione delle emissioni derivanti dalla combustione di fonti energetiche.



In questo quadro vanno inseriti il dibattito a livello mondiale per la ratifica del *Protocollo di Kyoto* sulla riduzione dei gas serra ed i progressi fatti negli accordi internazionali per la riduzione delle emissioni acide in atmosfera, il cui momento più importante si è avuto con la stesura del Protocollo di *Goteborg nel 1999*.

Il secondo processo è volto alla promozione delle fonti rinnovabili e dell'uso razionale dell'energia. In questo ambito rientrano il lavoro della task force del G8 sulle fonti rinnovabili, la direttiva dell'Unione europea sull'elettricità da fonti rinnovabili ed i nuovi programmi europei volti ad incentivare l'uso razionale dell'energia.

3.5.1. Politiche europee per il contenimento delle emissioni inquinanti

Gli effetti delle emissioni di sostanze inquinanti costituiscono di frequente motivo di discussione e confronto. Negli ultimi anni sono stati fatti importanti passi avanti per il coordinamento delle politiche ambientali volte a contenere le emissioni inquinanti.

Gli accordi internazionali stipulati a questo fine devono tuttavia superare numerosi ostacoli prima di divenire vincolanti.

Committente: wpd Calanchi s.r.l. Viale Luca Gaurico, 9-11 00143 Roma (RM)	PROGETTO PER LA REALIZZAZIONE DI UN IMPIANTO EOLICO, DI POTENZA PARI A 43,2 MW, NEI COMUNI DI CRACO E STIGLIANO (MT) NELLE LOCALITA' "PANTANO" E "MANCA FIORENTINA"	Nome del file: CRC-AMB-REL-032_01
---	--	---

Alla presentazione degli "Obiettivi strategici 2000-2005 «Un progetto per la nuova Europa»", la Commissione Europea ha presentato l'energia come un fattore essenziale della competitività e dello sviluppo economico dell'Europa.

L'obiettivo principale della politica energetica della Comunità europea presentato nel "Libro Verde" sulla sicurezza dell'approvvigionamento energetico nel novembre 2000, è garantire una sicurezza dell'approvvigionamento di energia ad un prezzo abbordabile per tutti i consumatori nel rispetto della tutela dell'ambiente e della promozione di una concorrenza sana sul mercato europeo dell'energia. L'Unione europea deve fare fronte a nuove sfide energetiche approntando una strategia energetica adeguata. La sicurezza dell'approvvigionamento energetico nell'Unione europea e la protezione dell'ambiente hanno assunto una grande importanza negli ultimi anni. In particolare, la firma del Protocollo di Kyoto nel 1997 sul cambiamento climatico ha rafforzato l'importanza della dimensione ambientale e dello sviluppo sostenibile nella politica energetica comunitaria. La dipendenza energetica dall'esterno cresce continuamente e l'Unione europea importa ora il 50% del suo fabbisogno energetico. Come indica il Libro Verde, se nulla cambia, questo tasso di dipendenza salirà al 70% prima del 2030 e indebolirà ulteriormente la posizione dell'Unione sul mercato internazionale energetico. La vigilanza riguardo alla diversificazione delle fonti energetiche e delle zone di approvvigionamento sono uno degli strumenti per garantire la sicurezza dell'approvvigionamento.

I passi verso l'effettiva applicazione dei protocolli di Kyoto e Goteborg fanno comunque ben sperare sull'effettiva volontà di alcuni importanti Paesi, in particolare dell'Unione Europea, di attuare sforzi effettivi per il coordinamento delle proprie politiche ambientali.

Il Protocollo di Kyoto permetterà di coordinare le politiche di contrasto alle emissioni di gas serra il cui impatto è globale.

Il Protocollo di Goteborg segna un importante passo in avanti nel coordinamento delle politiche per la riduzione delle emissioni acide in atmosfera.

3.5.2. Protocollo di Kyoto

Il protocollo di Kyoto del 1997 individua le prime misure per l'attuazione della Convenzione Quadro delle Nazioni Unite sui cambiamenti climatici (UN-FCCC) e stabilisce gli obiettivi di riduzione delle emissioni di gas serra.

Con il protocollo i paesi industrializzati si impegnano a ridurre le proprie emissioni entro il 2012 nella misura della misura complessiva del 5,2% rispetto ai livelli del 1990. Va notato che il protocollo non è ancora in vigore; affinché esso diventi vincolante è necessaria la sua ratifica da parte di almeno 55 paesi membri della Convenzione, le cui emissioni di gas ammontino almeno al 55% delle emissioni dei paesi industrializzati.

Dopo l'abbandono del Protocollo da parte degli Stati Uniti nel marzo del 2001 ed in seguito alla presa di posizione di alcuni paesi, si sono compiuti passi importanti.

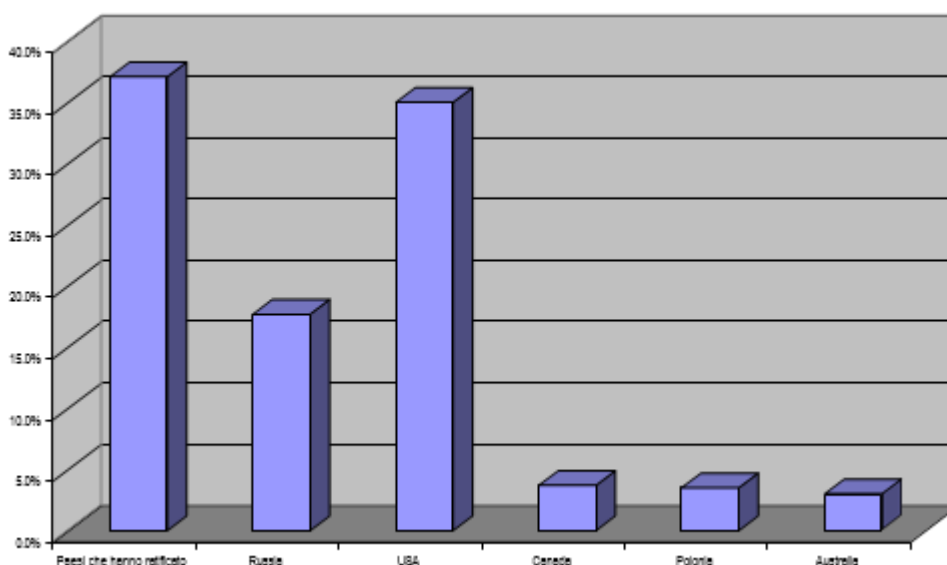
Il successo delle *Conferenze di Bonn* (luglio 2001) e Marrakech (novembre 2001) ha infatti chiarito degli aspetti essenziali – quantificazione delle emissioni, conteggio delle riduzioni, funzionamento dei meccanismi sensibili – per la ratifica del protocollo da parte dei paesi firmatari.

PHEEDRA Srl Servizi di Ingegneria Integrata Via Lago di Nemi, 90 74121 – Taranto (Italy) Tel. +39.099.7722302 – Fax: +39.099.9870285 Email: info@pheedra.it – web: www.pheedra.it	STUDIO DI IMPATTO AMBIENTALE QUADRO DI RIFERIMENTO PROGRAMMATICO	Pagina 20 di 96
---	---	-----------------

Allo stato attuale la prima soglia necessaria all'entrata in vigore del protocollo è stata superata, 120 paesi hanno infatti ratificato il Protocollo e la seconda soglia potrebbe essere raggiunta in breve tempo, in particolare dopo l'impegno a ratificare il protocollo assunto dalla Russia al vertice di Johannesburg dell'agosto 2002.

L'ammontare delle emissioni dei paesi che hanno già ratificato è pari al 43% delle emissioni dei paesi industrializzati e se la Federazione Russa darà seguito agli impegni di ratifica del protocollo recentemente assunti al vertice di Johannesburg sullo sviluppo sostenibile si arriverà alla soglia del 55%.

L'Unione Europea, contemporaneamente ai propri stati membri, ha ratificato il protocollo il 31 maggio 2002, dando conferma della volontà di acquisire un ruolo di *leadership* internazionale nella riduzione delle emissioni di gas serra.



Una volta entrato in vigore il protocollo di Kyoto, i paesi che lo hanno ratificato saranno impegnati formalmente a ridurre le proprie emissioni di gas serra. In particolare l'Unione Europea dovrà ridurre le proprie emissioni tra 2008 e il 2012 dell'8% rispetto a quelle registrate nel 1990.

Risulta tuttora valida la ripartizione degli obblighi tra gli Stati membri fissata dal Consiglio europeo dei Ministri dell'Ambiente nel 1998. La ripartizione dei carichi di riduzione delle emissioni tra gli Stati membri è avvenuta in modo direttamente proporzionale al livello pro capite di emissioni e al grado di sviluppo di ciascun paese.

L'unione Europea appare nel suo complesso in grado di rispettare gli impegni presi con la ratifica del protocollo di Kyoto; tra il 1990 ed il 2000 le emissioni di gas serra sono infatti diminuite del di circa il 3,5%. L'andamento delle emissioni nei diversi Stati membri non appare omogeneo. In particolare, Germania e Regno Unito, i maggiori responsabili delle emissioni della UE, sono i paesi che hanno ottenuto i migliori risultati (grazie soprattutto alla sostituzione del carbone con il gas naturale), con riduzioni del 19% e del 12,5%, mentre l'Italia le cui emissioni presentano un trend crescente appare ancora lontana dall'obiettivo che si è formalmente impegnata a raggiungere.

L'esecuzione del Protocollo di Kyoto è il primo passo per l'obiettivo di riportare nei prossimi decenni le concentrazioni di CO2 in atmosfera ai livelli di equilibrio.

Committente: wpd Calanchi s.r.l. Viale Luca Gaurico, 9-11 00143 Roma (RM)	PROGETTO PER LA REALIZZAZIONE DI UN IMPIANTO EOLICO, DI POTENZA PARI A 43,2 MW, NEI COMUNI DI CRACO E STIGLIANO (MT) NELLE LOCALITA' "PANTANO" E "MANCA FIORENTINA"	Nome del file: CRC-AMB-REL-032_01
---	--	---

Per una stabilizzazione al livello di 450 ppm sarebbe necessario ridurre le emissioni sotto il livello del 1990 nell'arco di pochi anni e quindi continuare a ridurle fino ad una piccola frazione del livello attuale, quella compatibile con il tasso di assorbimento terrestre e oceanico.

L'entità e la durata dei fenomeni negativi è legata alla rapidità della stabilizzazione. Più basso sarà il livello di concentrazione a cui si raggiungerà una stabilizzazione e minori saranno gli effetti del cambiamento climatico.

La stabilizzazione entro il 2010 della concentrazione di anidride carbonica attorno a 550 ppm è considerato il risultato minimo a cui tendere per contenere l'aumento della temperatura al di sotto di due gradi e la crescita del livello dei mari al di sotto di 20 cm per non sconvolgere le aree costiere in cui si concentra il 50% della popolazione mondiale.

Anche per raggiungere questi obiettivi minimi occorre una riduzione globale del 50-60% delle emissioni di CO2 (rispetto al 1990) a partire dal 2020.

Questi obiettivi sono raggiungibili solo con il passaggio ad una economia ad alta efficienza d'uso delle risorse ambientali, libera dalle fonti fossili e nella quale la produzione di energia deriva essenzialmente da fonti rinnovabili e biologiche e da una loro combinazione con l'idrogeno. Per l'Italia l'obiettivo strategico dovrebbe essere almeno quello di raddoppiare l'intensità energetica e di dimezzare i consumi di combustibili fossili nell'arco dei prossimi 20 anni.

L'Italia ha ratificato il Protocollo in data 1 giugno 2002 con la Legge n.120.

Entro il 2010 l'Italia dovrà investire più di 20 miliardi di euro per rispettare gli impegni sottoscritti. Essi prevedono una riduzione del 6.5 % delle emissioni di gas-serra nell'atmosfera imponendo di puntare con decisione sullo sviluppo delle fonti rinnovabili. Il raddoppio della produzione da fonti rinnovabili darebbe infatti un contributo quantificabile nella misura del 15-20 %. In Italia, attualmente, le fonti rinnovabili forniscono un contributo di circa 12.73 milioni di tonnellate equivalenti di petrolio (Mtep), l'equivalente del 7.37 % del fabbisogno energetico nazionale. In realtà il 70 % del totale delle energie rinnovabili deriva dalle centrali idroelettriche per cui risulta subito evidente che l'Italia ha finora trascurato il potenziale delle energie pulite. Tra queste ultime la produzione di energia elettrica mediante aerogeneratori ha raggiunto ormai la maturità tecnologica necessaria ad una più ampia penetrazione nel mercato energetico.

3.5.3. Libro verde

Il "libro verde per le fonti rinnovabili di energia ed il risparmio energetico" si propone di contribuire alla definizione di obiettivi e strategie per la riduzione dei fenomeni di inquinamento ambientale nel territorio regionale, in ossequio agli impegni assunti, in primo luogo dall'Unione Europea, in occasione della conferenza mondiale sui cambiamenti climatici, tenutasi a Kyoto nel dicembre del 1997.

I cambiamenti climatici indotti dalle emissioni di gas a "effetto serra" hanno suggerito l'elaborazione di strategie mirate da parte dell'Unione Europea che impegnano i paesi membri e le loro articolazioni territoriali.

PHEEDRA Srl Servizi di Ingegneria Integrata Via Lago di Nemi, 90 74121 - Taranto (Italy) Tel. +39.099.7722302 - Fax: +39.099.9870285 Email: info@pheedra.it - web: www.pheedra.it	STUDIO DI IMPATTO AMBIENTALE QUADRO DI RIFERIMENTO PROGRAMMATICO	Pagina 22 di 96
---	---	-----------------

Committente: wpd Calanchi s.r.l. Viale Luca Gaurico, 9-11 00143 Roma (RM)	PROGETTO PER LA REALIZZAZIONE DI UN IMPIANTO EOLICO, DI POTENZA PARI A 43,2 MW, NEI COMUNI DI CRACO E STIGLIANO (MT) NELLE LOCALITA' "PANTANO" E "MANCA FIORENTINA"	Nome del file: CRC-AMB-REL-032_01
---	--	---

Il libro verde offre spunti e proposte concreti che possono essere recepiti nella programmazione energetica regionale, con l'obiettivo di promuovere lo sviluppo e la diffusione delle fonti rinnovabili, il risparmio energetico e l'uso ottimale delle varie forme di energia.

Il perseguimento di questo obiettivo offre una grande opportunità per avviare politiche regionali di sviluppo socioeconomico sostenibile, che producano positivi riflessi sui livelli occupazionali e garantiscano la crescita e la competitività dell'industria nazionale del settore e di nuova imprenditoria locale, con particolare riferimento alla piccola e media impresa, con ampie possibilità in termini di indotto e di valorizzazione delle risorse locali. L'importanza della valorizzazione e degli interventi di ottimizzazione del sistema energetico è stata ribadita da fonti normative comunitarie e nazionali e dal Patto generale per l'energia e l'Ambiente firmato a Roma nel Novembre 1998.

La necessità di perseguire gli obiettivi sopra indicati è ulteriormente sostanziata da specifiche norme comunitarie e nazionali le quali prevedono l'incentivazione agli investimenti nel settore delle fonti energetiche rinnovabili da parte delle Regioni, attraverso contributi in conto capitale provenienti da fonti comunitari (FESR e FEOGA), da fondi nazionali (carbon-tax) e attraverso fondi regionali (1% accise sulla benzina-D. Legs 112/98).

Le recenti normative di settore (direttiva 96/92 UE – D. Legs. N°79 in data 16.03.1999) hanno disposto la liberalizzazione del mercato dell'energia elettrica, con nuove opportunità in termini di concorrenza e di sviluppo per consorzi, distretti industriali, aziende municipali e speciali così come definite dalla L.142/90, allargando il campo strategico per l'attuazione delle politiche energetiche.

L'ambito in cui si inserisce il libro verde vede dunque un quadro normativo e di mercato in continua evoluzione i cui i principali punti si possono così sintetizzare.

3.5.4. Libro bianco

Il Libro bianco fa seguito ai dibattiti suscitati dal Libro verde presentato dalla Commissione nel novembre 1996.

Le fonti energetiche rinnovabili possono contribuire a ridurre la dipendenza dalle importazioni di energia e migliorare la sicurezza dell'approvvigionamento. Sono anche prevedibili effetti positivi in termini di emissioni di CO2 e di occupazione. Il contributo delle fonti energetiche rinnovabili al consumo interno globale di energia dell'Unione è del 6%. L'obiettivo fissato dall'Unione è di raddoppiare questa quota entro il 2010.

L'obiettivo globale fissato per l'Unione richiede un notevole impegno da parte degli Stati membri che devono incoraggiare l'aumento delle fonti energetiche rinnovabili secondo il loro proprio potenziale.

La definizione di obiettivi in ciascuno Stato membro potrebbe incentivare gli sforzi verso:

- un maggior sfruttamento del potenziale disponibile;
- un migliore contributo alla riduzione delle emissioni di CO2;
- una diminuzione della dipendenza energetica;
- lo sviluppo dell'industria nazionale;
- la creazione di posti di lavoro.

PHEEDRA Srl Servizi di Ingegneria Integrata Via Lago di Nemi, 90 74121 – Taranto (Italy) Tel. +39.099.7722302 – Fax: +39.099.9870285 Email: info@pheedra.it – web: www.pheedra.it	STUDIO DI IMPATTO AMBIENTALE QUADRO DI RIFERIMENTO PROGRAMMATICO	Pagina 23 di 96
---	---	-----------------

Committente: wpd Calanchi s.r.l. Viale Luca Gaurico, 9-11 00143 Roma (RM)	PROGETTO PER LA REALIZZAZIONE DI UN IMPIANTO EOLICO, DI POTENZA PARI A 43,2 MW, NEI COMUNI DI CRACO E STIGLIANO (MT) NELLE LOCALITA' "PANTANO" E "MANCA FIORENTINA"	Nome del file: CRC-AMB-REL-032_01
---	--	---

Sono necessari investimenti notevoli, valutati a 95 miliardi di ECU per il periodo 1997-2010 per conseguire l'obiettivo globale.

Si prevedono benefici economici notevoli grazie ad un maggiore ricorso alle fonti energetiche rinnovabili. Si profilano in particolare sbocchi importanti per l'esportazione dovuti alla capacità dell'Unione europea di fornire attrezzature nonché servizi tecnici e finanziari.

Sono anche previsti:

- la creazione da 500 a 900 000 posti di lavoro;
- un risparmio annuo di spese di combustibile di 3 miliardi di ECU a partire dal 2010;
- una riduzione delle importazioni di combustibile del 17,4%;
- una riduzione delle emissioni di CO₂ di 402 milioni di tonnellate/anno nel 2010.

Le fonti energetiche rinnovabili hanno registrato scarsi progressi tra il 1997 e il 2000, salvo per alcuni settori e per alcuni paesi, nei quali lo sviluppo è stato spettacolare. Nel 1995 la quota di fonti rinnovabili nel consumo interno totale lordo dell'UE ammontava a 5,4%. Nel 1998 la quota è passata al 5,9%. Tra il 1997 e il 1998 si è tuttavia registrato un aumento del 5,4% della produzione di elettricità a partire da fonti rinnovabili, riconducibile essenzialmente all'energia idroelettrica e all'energia eolica. Malgrado gli sforzi da compiere siano ancora notevoli, sia a livello comunitario che nazionale, per realizzare gli obiettivi del Libro bianco, la Commissione ritiene che l'obiettivo principale, seppur ambizioso, sia tuttora realizzabile. Va rilevato che la continua crescita del consumo interno lordo di energia nella Comunità rende ancor più arduo realizzare il suddetto obiettivo. Inoltre, dopo la pubblicazione del Libro bianco, la firma del protocollo di Kyoto pone ulteriormente l'accento sull'importanza delle fonti energetiche rinnovabili.

3.5.5. Gli obiettivi di Joannesburg

Il vertice delle Nazioni Unite sullo sviluppo sostenibile, tenutosi a Johannesburg nell'agosto e nel settembre 2002 ha affrontato il tema delle energie rinnovabili; le nazioni partecipanti hanno sottoscritto un protocollo di intesa che comunque non prevede né impegni quantitativi, né tantomeno scadenze.

Il piano di attuazione adottato nella notte del 3 settembre è composto da 10 capitoli e da 148 paragrafi. Sono indicati di seguito i principali obiettivi contenuti del Piano per quanto riguarda le fonti di energia:

- aumento significativo della quota di produzione di energia elettrica da fonti rinnovabili e promozione delle tecnologie a basso impatto ambientale;
- progressiva eliminazione dei sussidi ai combustibili fossili che hanno effetti negativi sull'ambiente;
- monitoraggio e coordinamento delle iniziative per la promozione delle fonti rinnovabili;
- impegno volontario dei paesi dell'Unione Europea, e di altri paesi, per aumentare la quota di energia rinnovabile nella produzione mondiale di energia.

3.5.6. Conferenza dell'ONU sul clima

Alla conferenza sul clima di Parigi (COP21) del dicembre 2015, 195 paesi hanno adottato il primo accordo

PHEEDRA Srl Servizi di Ingegneria Integrata Via Lago di Nemi, 90 74121 - Taranto (Italy) Tel. +39.099.7722302 - Fax: +39.099.9870285 Email: info@pheedra.it - web: www.pheedra.it	STUDIO DI IMPATTO AMBIENTALE QUADRO DI RIFERIMENTO PROGRAMMATICO	Pagina 24 di 96
---	---	-----------------

Committente: wpd Calanchi s.r.l. Viale Luca Gaurico, 9-11 00143 Roma (RM)	PROGETTO PER LA REALIZZAZIONE DI UN IMPIANTO EOLICO, DI POTENZA PARI A 43,2 MW, NEI COMUNI DI CRACO E STIGLIANO (MT) NELLE LOCALITA' "PANTANO" E "MANCA FIORENTINA"	Nome del file: CRC-AMB-REL-032_01
---	--	---

universale e giuridicamente vincolante sul clima mondiale. L'accordo, ratificato in Italia nell'ottobre 2016, prevede:

- di mantenere l'aumento della temperatura entro i 2° sforzandosi di fermarsi a +1,5°. Per centrare l'obiettivo, le emissioni devono cominciare a calare dal 2020.
- A differenza di sei anni fa, quando l'accordo si era arenato, questa volta ha aderito tutto il mondo, compresi i quattro più grandi inquinatori: oltre all'Europa, anche la Cina, l'India e gli Stati Uniti si sono impegnati a tagliare le emissioni;
- Un processo di verifica quinquennale degli obiettivi presi. Il primo controllo quinquennale sarà quindi nel 2023 e poi a seguire.
- I paesi di vecchia industrializzazione erogheranno cento miliardi all'anno (dal 2020) per diffondere in tutto il mondo le tecnologie verdi e decarbonizzare l'economia.
- Un meccanismo di rimborsi per compensare le perdite finanziarie causate dai cambiamenti climatici nei paesi più vulnerabili geograficamente, che spesso sono anche i più poveri.

3.6. EFFICACIA DEGLI STRUMENTI A SOSTEGNO DELLE FER

Al fine di poter raggiungere gli obiettivi fissati dall'Unione Europea e dai singoli Paesi membri, sono state attuate nei diversi paesi politiche ad hoc in favore delle fonti energetiche rinnovabili. Nonostante i meccanismi di incentivazione adottati stiano progressivamente convergendo verso misure sempre più compatibili con i meccanismi di mercato, il panorama delle politiche a sostegno delle FER in Europa è stato nel corso degli anni, e con scelte diverse da parte dei vari paesi, piuttosto diversificato.

Gli strumenti di incentivazione alla produzione di energia rinnovabile adottati in Europa sono principalmente di quattro tipi: sussidi; gare pubbliche per l'approvazione di progetti per la produzione di energia rinnovabile; misure fiscali (tassa sugli agenti inquinanti oppure tassa sulle fonti energetiche diverse da quelle rinnovabili) e certificati verdi. Vi sono poi delle misure specifiche studiate per incentivare specifiche fonti rinnovabili, come per esempio il fotovoltaico, che attualmente risultano ancora troppo poco competitive.

Sussidi

Lo strumento più diffuso per stimolare le energie rinnovabili sono i sussidi. Questi si possono dividere principalmente in:

- sussidi sulla capacità installata.
- sussidi alla produzione.

Tra il primo tipo di sussidi, molto diffusa è la pratica di assegnare contributi in conto capitale, che coprano una quota del costo di investimento: questi sono assegnati da organismi governativi e privilegiano in genere impianti con caratteristiche di innovazione tecnologica. I sussidi agli investimenti possono assumere anche la forma di detrazioni fiscali sulle spese di capitale o la forma di prestiti agevolati.

PHEEDRA Srl Servizi di Ingegneria Integrata Via Lago di Nemi, 90 74121 - Taranto (Italy) Tel. +39.099.7722302 - Fax: +39.099.9870285 Email: info@pheedra.it - web: www.pheedra.it	STUDIO DI IMPATTO AMBIENTALE QUADRO DI RIFERIMENTO PROGRAMMATICO	Pagina 25 di 96
---	---	-----------------

Committente: wpd Calanchi s.r.l. Viale Luca Gaurico, 9-11 00143 Roma (RM)	PROGETTO PER LA REALIZZAZIONE DI UN IMPIANTO EOLICO, DI POTENZA PARI A 43,2 MW, NEI COMUNI DI CRACO E STIGLIANO (MT) NELLE LOCALITA' "PANTANO" E "MANCA FIORENTINA"	Nome del file: CRC-AMB-REL-032_01
---	--	---

I sussidi sulla capacità installata si sono dimostrati utili ad aumentare la fornitura ma non la domanda di energia rinnovabile, come dimostrano i numerosi casi di impianti costruiti per poter trarre vantaggio degli incentivi finanziari, ma poi mai entrati veramente in esercizio.

Tra i sussidi alla produzione vi sono le tariffe fisse d'immissione (*feed-in tariffs*) che si sono dimostrate, a differenza dei sussidi sulla capacità installata, uno strumento più efficace per stimolare la produzione. La Germania, ha per esempio introdotto nel 1991, con un'apposita legge (la *Strom Einspeisungs Gesetz*), un sistema di tariffe fisse d'immissione, in base al quale le utility hanno l'obbligo di acquistare una certa quantità di energia elettrica da fonti rinnovabili prodotta nel proprio territorio di fornitura.

Questo sistema si è rivelato indubbiamente utile per aumentare lo sfruttamento delle FER ma ha dato scarsi risultati nel ridurre il prezzo della generazione energetica da fonti rinnovabili. Ciò è avvenuto non solo perché il sistema d'incentivo ha finito per svantaggiare quelle utility che si trovavano ad operare in zone con un grande potenziale per le fonti rinnovabili (e che quindi erano costrette all'acquisto, attraverso il pagamento di un *premium tariff*, di un'offerta di FER più consistente di quella a cui devono far fronte i competitori che si trovavano in zone meno adatte per le risorse rinnovabili), ma anche perché nel lungo periodo i costi possono diventare veramente rilevanti se le fonti rinnovabili arrivano a guadagnare una fetta consistente del mercato energetico. Mentre, infatti, nel breve periodo le tariffe fisse d'immissione hanno il vantaggio di rendere sicuro l'investimento garantendo dei ritorni certi, nel lungo periodo il costo del sussidio può risultare troppo oneroso per il settore pubblico in seguito all'entrata di nuovi produttori nel settore.

Anche se i sistemi a tariffe fisse d'immissione sono indubbiamente utili per consentire il decollo di tecnologie rinnovabili non ancora mature, è generalmente riconosciuto che queste debbano essere sostituite nel lungo periodo e con il crescente peso assunto dalle fonti rinnovabili, da strumenti di mercato basati sulla concorrenza.

Gare pubbliche

Un sistema che permette a tutti gli attori di avere pari opportunità e di ridurre i costi è quello di fornire un numero limitato di sussidi da attribuire ad un numero altrettanto limitato di produttori di energia da fonti rinnovabili. Questi ultimi devono dunque competere tra di loro per aggiudicarsi i sussidi messi a disposizione dallo Stato attraverso gare pubbliche. Per ogni gara, solo i progetti più competitivi in termini di costi verranno giudicati idonei a ricevere il sussidio.

Il Regno Unito e l'Irlanda sono tra i paesi che hanno adottato questo meccanismo a gara (che è per altro già stato sostituito da un nuovo sistema d'incentivo: la *Renewable Energy Obligation* per l'approvazione di progetti per la produzione di energia rinnovabile).

Il sistema di gare pubbliche adottato dal Regno Unito si è dimostrato decisamente utile per ridurre il prezzo pagato per la generazione di energia rinnovabile (in quanto i progetti venivano selezionati sulla base di un piano di fattibilità tecnico-economica dove dovevano essere esplicitati i prezzi di vendita dell'energia), ma meno adatto per aumentare la capacità di sfruttamento delle energie rinnovabili.

PHEEDRA Srl Servizi di Ingegneria Integrata Via Lago di Nemi, 90 74121 – Taranto (Italy) Tel. +39.099.7722302 – Fax: +39.099.9870285 Email: info@pheedra.it – web: www.pheedra.it	STUDIO DI IMPATTO AMBIENTALE QUADRO DI RIFERIMENTO PROGRAMMATICO	Pagina 26 di 96
---	---	-----------------

Committente: wpd Calanchi s.r.l. Viale Luca Gaurico, 9-11 00143 Roma (RM)	PROGETTO PER LA REALIZZAZIONE DI UN IMPIANTO EOLICO, DI POTENZA PARI A 43,2 MW, NEI COMUNI DI CRACO E STIGLIANO (MT) NELLE LOCALITA' "PANTANO" E "MANCA FIORENTINA"	Nome del file: CRC-AMB-REL-032_01
---	--	---

I problemi più rilevanti hanno interessato principalmente le modalità di implementazione del sistema d'incentivo ed il notevole margine di incertezza ad esso legato.

Gli investitori interessati a prender parte alle gare pubbliche hanno innanzitutto dovuto fare i conti con le chances molto ridotte di potersi aggiudicare un sussidio e di poter quindi fare affidamento su un eventuale finanziamento solo dopo la vincita della gara. In secondo luogo, nonostante agli operatori risultati vincenti venisse concesso un periodo di cinque anni per implementare il progetto, in molti casi questo non si è dimostrato sufficiente per risolvere eventuali problemi incontrati in fase di progettazione e costruzione degli impianti.

Un terzo aspetto che ha contribuito a creare un clima di incertezza è stato costituito dal fatto che al momento della pubblicazione dei bandi di gara non risultava chiaro quale parte della quota totale destinata al programma di incentivo sarebbe stata destinata alle singole tipologie rinnovabili. In questo senso le preferenze e la volontà degli esperti chiamati a decidere delle gare pubbliche ha reso particolarmente difficile per i potenziali investitori stabilire quali sarebbero state, nel lungo periodo, le dimensioni del mercato per le diverse tecnologie rinnovabili. A causa di tutte queste incertezze non è stata possibile da parte degli investitori potenziali, una pianificazione di lungo periodo e ciò ha finito per incidere negativamente sull'aumento della capacità di sfruttamento delle fonti rinnovabili.

Misure fiscali

Un altro strumento politico a disposizione del legislatore per incentivare le fonti rinnovabili e che offre il vantaggio di essere in linea con i principi del libero mercato, consiste nell'internalizzare i costi esterni delle fonti energetiche non rinnovabili. Ciò può essere fatto introducendo due tipi di tasse: una tassa sulle emissioni di CO₂, SO₂, NO_x oppure una tassa che colpisca le fonti d'energia convenzionali, ma esenti le rinnovabili.

Entrambe le misure presentano dei vantaggi ma tutto dipende dagli obiettivi che il legislatore si prefigge. Se l'obiettivo infatti è quello di stimolare la produzione di energia "verde", le esenzioni fiscali sono indubbiamente da preferire in quanto le tasse sulle emissioni tendono a non cambiare il mix di fonti energetiche utilizzate per la produzione di energia elettrica, ma a sviluppare forme di intervento volte a ridurre il loro impatto ambientale. Di contro, se l'obiettivo è quello di promuovere misure legate non solo e non tanto allo sviluppo delle FER ma anche al raggiungimento di un maggior risparmio energetico o appunto alla riduzione dell'impatto ambientale delle fonti convenzionali, allora la misura da preferire sono le tasse sulle emissioni.

Le misure fiscali sono già presenti in molti paesi europei ed hanno certamente contribuito a colmare in parte il divario tra i costi delle energie rinnovabili e quelli delle fonti energetiche convenzionali, tuttavia, a seguito di considerazioni di competitività internazionale, queste tasse non sono state mai fissate a livelli tali da permettere un reale sviluppo e sfruttamento delle fonti rinnovabili. Perché il sistema possa funzionare è necessario che tasse ambientali siano introdotte simultaneamente nei vari paesi europei.

I tentativi fatti fino ad ora sono falliti principalmente per il coesistere di diversi interessi e di strutture industriali dissimili nei vari paesi europei, ma anche per considerazioni di competitività internazionale con paesi come gli Stati Uniti e il Giappone.

PHEEDRA Srl Servizi di Ingegneria Integrata Via Lago di Nemi, 90 74121 - Taranto (Italy) Tel. +39.099.7722302 - Fax: +39.099.9870285 Email: info@pheedra.it - web: www.pheedra.it	STUDIO DI IMPATTO AMBIENTALE QUADRO DI RIFERIMENTO PROGRAMMATICO	Pagina 27 di 96
---	---	-----------------

Committente: wpd Calanchi s.r.l. Viale Luca Gaurico, 9-11 00143 Roma (RM)	PROGETTO PER LA REALIZZAZIONE DI UN IMPIANTO EOLICO, DI POTENZA PARI A 43,2 MW, NEI COMUNI DI CRACO E STIGLIANO (MT) NELLE LOCALITA' "PANTANO" E "MANCA FIORENTINA"	Nome del file: CRC-AMB-REL-032_01
---	--	---

Certificati verdi

I certificati verdi rappresentano una modalità relativamente nuova per conciliare l'esigenza di sostenere l'energia rinnovabile a costi più bassi con uno sfruttamento più deciso e su più ampia scala. I certificati verdi sono titoli attribuiti all'energia elettrica da fonti rinnovabili. Si tratta di titoli "al portatore" e in quanto tali disgiunti dall'energia verde che rappresentano; possono essere negoziati liberamente in un mercato appositamente creato e possono cambiare più volte proprietario (sia attraverso contrattazioni tra singoli che con la loro collocazione sul mercato della Borsa dell'Energia) prima di essere annullati e tolti dalla circolazione.

Al fine però di assicurare un reale incremento dello sfruttamento delle energie rinnovabili senza che queste vengano penalizzate dalla scarsa competitività del loro costo rispetto a quello delle fonti energetiche convenzionali, è indispensabile mettere a punto un meccanismo in grado di generare la domanda per i certificati emessi. Questa può essere organizzata in modi diversi a seconda delle politiche energetiche che si vogliono promuovere e della velocità ed intensità con cui si vogliono promuovere le FER. Fondamentalmente la domanda può essere però di due tipi: volontaria o obbligatoria, come nel caso italiano.

I certificati verdi, almeno dal punto di vista teorico, vengono considerati un modo cost effective per promuovere lo sviluppo delle energie rinnovabili promuovendo la competizione tra i produttori, abbassano il costo della generazione delle energie rinnovabili.

In presenza di un obbligo a produrre una determinata quota di energia rinnovabile attraverso il tempo, e quindi in presenza di una domanda fissa, attraggono, con l'aumento della domanda, nuovi operatori nel mercato. Tuttavia se un sistema di certificati verdi vuole evitare i colli di bottiglia prima descritti e provocati sia dalle tariffe fisse d'immissione che dalle gare pubbliche è necessario che essi garantiscano un livello di sicurezza sufficientemente alto per gli investitori e uno strumento non discriminante e trasparente per tutti gli attori.

Dal 2016, il meccanismo dei Certificati Verdi è stato sostituito da una nuova forma di incentivo. I soggetti che hanno già maturato il diritto ai CV (titolari di impianti qualificati IAFR) conservano il beneficio per il restante periodo agevolato, ma in una forma diversa. Il nuovo meccanismo garantisce sulla produzione netta di energia la corresponsione di una tariffa in Euro da parte del GSE aggiuntiva ai ricavi derivanti dalla valorizzazione dell'energia (che può avvenire tramite RID o mediante il ricorso al Mercato Libero da parte dell'operatore).

3.7. FONTI ENERGETICHE RINNOVABILI IN ITALIA

La forte dipendenza estera del fabbisogno energetico italiano (oltre l'80% in termini di fonti primarie) espone il Paese a rilevanti rischi economici e politici.

Il potenziamento dell'apporto energetico da fonti rinnovabili (FER) costituisce un obiettivo primario per perseguire una decisa politica di diversificazione delle fonti oltre che di valorizzazione delle risorse nazionali attraverso la quale raggiungere una maggiore indipendenza energetica.

PHEEDRA Srl Servizi di Ingegneria Integrata Via Lago di Nemi, 90 74121 - Taranto (Italy) Tel. +39.099.7722302 - Fax: +39.099.9870285 Email: info@pheedra.it - web: www.pheedra.it	STUDIO DI IMPATTO AMBIENTALE QUADRO DI RIFERIMENTO PROGRAMMATICO	Pagina 28 di 96
---	---	-----------------

Committente: wpd Calanchi s.r.l. Viale Luca Gaurico, 9-11 00143 Roma (RM)	PROGETTO PER LA REALIZZAZIONE DI UN IMPIANTO EOLICO, DI POTENZA PARI A 43,2 MW, NEI COMUNI DI CRACO E STIGLIANO (MT) NELLE LOCALITA' "PANTANO" E "MANCA FIORENTINA"	Nome del file: CRC-AMB-REL-032_01
---	--	---

Un grande impulso allo sviluppo delle FER sarà determinato dall'attuazione del Protocollo di Kyoto. L'Italia ha assunto l'impegno di ridurre le emissioni di gas serra del 6,5% rispetto ai livelli del 1990 entro il periodo compreso tra il 2008 – 2012.

Un'ulteriore considerazione merita la possibilità di impiegare le FER nella generazione distribuita, ad esempio nelle isole minori, nelle zone rurali e in quelle non ancora elettrificate, ove esse rappresentano la soluzione più vantaggiosa anche dal punto di vista economico.

Infine grande attenzione è rivolta dalla Commissione Europea all'utilizzo delle FER per la produzione di Idrogeno.

La Direttiva 2001/77/CE del 27 settembre 2001 definisce la strategia della UE per la promozione dell'energia elettrica prodotta da fonti energetiche rinnovabili. Essa prevede un ricorso a fonti rinnovabili pari al 12% del consumo interno lordo di energia nel 2010 a livello globale europeo (obiettivo compatibile con quello posto dal "Libro bianco per le fonti energetiche rinnovabili") e pari al 22% sul consumo totale di elettricità della Comunità entro il 2010.

L'impegno assunto dall'Italia, inizialmente pari al 25%, è stato quantificato nel 22% (valore considerato realistico) del consumo lordo di elettricità al 2010.

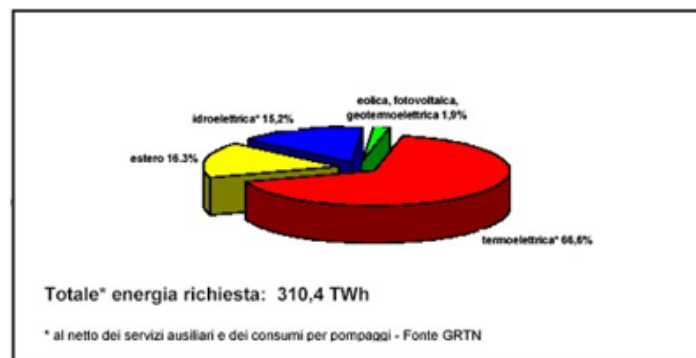


Figura 1 - Composizione offerta di energia elettrica in Italia nel 2002

Nel grafico in figura 1 è illustrata la composizione dell'offerta di energia elettrica in Italia nel 2002.

Dalla tabella 1 risulta evidente quanto il contributo delle FER alla produzione di energia elettrica, escludendo il grande idroelettrico, sia poco rilevante, principalmente a causa del costo ancora troppo elevato.

Fonte	2001 [GWh]	2002 (*) [GWh]	Var (%)
Idrica	46.810		
0 → 10 MW	8.656	40.453	-13,5
> 10 MW	38.154		
Eolica	1.179	1.394	+18,2
Fotovoltaica	5	6	+20,0
Geotermica	4.506	4.660	+ 3,4
Biomasse e Rifiuti	2.587		
solo e.e.	1.060	2.900	+12,1
cogenerazione	1.527		
Totale	55.087	49.413	-10,3

(*) 2002 Valori Provvisori - Fonte GRTN

Oggi i prezzi del mercato energetico non riflettono pienamente i costi associati alle attività del settore, ed è proprio questo che rende poco competitive le fonti rinnovabili rispetto a quelle tradizionali. Infatti così non sarebbe se venissero incluse alcune voci di collettività.

Il processo in corso di liberalizzazione del settore energetico pone le sue fondamenta ideologiche sull'affermazione di un'economia di mercato, per il corretto funzionamento della quale è un pre-requisito essenziale la corretta formazione dei prezzi, ed a tal fine la teoria economica ha elaborato dei metodi per identificare ed internalizzare i costi "esterni" o esternalità.

Nel settore energetico, si possono identificare le esternalità come costi non contabilizzati correlati ai danni ambientali, economici e sociali associati alla produzione di energia elettrica e/o termica.

Il decreto 79/99 prevede la possibilità di incrementare al quota in futuro.

Secondo le considerazioni espresse dallo IEFE Bocconi, questa è una misura non solo opportuna, ma necessaria, se si osserva come l'obbligo del 2% di fonti rinnovabili nuove si traduca sulla quota rinnovabile complessiva. Rispetto all'obiettivo della direttiva ci si troverebbe fortemente deficitari, addirittura con una penetrazione inferiore rispetto a quella attuale, riferendosi ovviamente ad un anno idrologico medio.

Sempre in base alla simulazione dello EIFE Bocconi, volendo mantenere il meccanismo introdotto con il decreto Bersani della quota fissa di FER nuove, questa dovrebbe essere portata al 9% per raggiungere il fatidico 25% al 2010, se la domanda avesse l'andamento ipotizzato nella tabella mostrata sopra.

Sembra ragionevole ritenere l'adozione di una tale misura piuttosto improbabile, sia per le difficoltà tecniche, sia per i costi che gli investimenti richiederebbero.

Emerge da ciò che lo strumento del mercato dei Certificati verdi, da solo, non è sufficiente a raggiungere gli obiettivi assunti con la direttiva 2001/77/CE.

Strumenti difficili da valutare, ma che potrebbero portare un contributo concreto alla crescita della penetrazione delle FER, sono le misure adottate dalle regioni, competenti su molte questioni inerenti la promozione e

Committente: wpd Calanchi s.r.l. Viale Luca Gaucico, 9-11 00143 Roma (RM)	PROGETTO PER LA REALIZZAZIONE DI UN IMPIANTO EOLICO, DI POTENZA PARI A 43,2 MW, NEI COMUNI DI CRACO E STIGLIANO (MT) NELLE LOCALITA' "PANTANO" E "MANCA FIORENTINA"	Nome del file: CRC-AMB-REL-032_01
---	--	---

l'autorizzazione degli impianti FER. Esse possono farsi promotrici attive di un uso razionale delle risorse energetiche non solo concedendo fondi, ma anche e soprattutto rimuovendo le barriere non tecniche che oggi scoraggiano molti investitori, come le difficoltà autorizzative o la mancanza di adeguati strumenti di programmazione.

Considerando i dati del GSE 2015 tratti dal "Rapporto Statistico – Energia da fonti rinnovabili in Italia" -2015

	2014		2015		2015 / 2014 Variazione assoluta		2015 / 2014 Variazione %	
	n°	kW	n°	kW	n°	kW	n°	kW
Idraulica	3.432	18.417.517	3.693	18.543.258	261	125.741	7,6	0,7
0 _ 1	2.304	678.485	2.536	722.846	232	44.361	10,1	6,5
1 _ 10 (MW)	825	2.493.905	854	2.575.285	29	81.380	3,5	3,3
> 10	303	15.245.127	303	15.245.127	-	-	0,0	0,0
Eolica	1.847	8.703.077	2.734	9.161.944	887	458.867	48,0	5,3
Solare	648.196	18.594.377	688.398	18.892.130	40.202	297.753	6,2	1,6
Geotermica	34	820.990	34	820.990	-	-	0,0	0,0
Bioenergie	2.482	4.043.636	2.647	4.056.537	165	12.901	6,6	0,3
Biomasse solide	321	1.610.147	369	1.612.197	48	2.050	15,0	0,1
- rifiuti urbani	70	946.207	69	953.270	-	7.063	-1,4	0,7
- altre biomasse	251	663.940	300	658.927	49	5.013	19,5	-0,8
Biogas	1.796	1.406.085	1.924	1.405.951	128	134	7,1	0,0
- da rifiuti	360	401.408	380	398.987	20	2.421	5,6	-0,6
- da fanghi	74	43.907	78	44.392	4	485	5,4	1,1
- da deiezioni animali	421	203.313	493	216.971	72	13.658	17,1	6,7
- da attività agricole e forestali	941	757.457	973	745.601	32	11.856	3,4	-1,6
Bioliquidi	526	1.027.404	525	1.038.389	-	10.985	-0,2	1,1
- oli vegetali grezzi	442	886.298	436	892.425	-	6.127	-1,4	0,7
- altri bioliquidi	84	141.106	89	145.964	5	4.858	6,0	3,4
Totale	655.991	50.579.597	697.506	51.474.859	41.515	895.262	6,3	1,8

A fine 2015 risultano installati in Italia 697.506 impianti di produzione elettrica alimentati da fonti rinnovabili; tale numerosità è quasi interamente costituita da impianti fotovoltaici (98,7%), aumentati di circa 40.000 unità rispetto al 2014. Nel 2015 la potenza efficiente lorda degli impianti a fonti rinnovabili installati in Italia supera i 51.000 MW, con un aumento rispetto al 2014 di quasi 900 MW (+1,8%). Per quanto riguarda la potenza, nel 2015 la crescita dipende principalmente dalla fonte eolica, seguita dalla fonte solare.

I Certificati Verdi

Dal 1° gennaio 2002 i produttori elettrici italiani e gli importatori sono obbligati ad immettere in rete una quota fissa del 2% di elettricità prodotta da nuovi impianti a fonti rinnovabili o ad acquistare i certificati verdi equivalenti. I certificati verdi rappresentano il nuovo strumento di politica energetica ed ambientale scelto dall'Italia per promuovere contemporaneamente le fonti rinnovabili e la riduzione delle emissioni di CO2 come richiesto dal protocollo di Kyoto. L'introduzione dei certificati verdi sostituisce il precedente sistema di incentivo costituito dal CIP 6/92 e si differenzia da esso per diversi aspetti.

Innanzitutto, l'incentivo non è più basato su un prezzo prestabilito da riconoscere agli impianti di energia rinnovabile che cedano energia alla rete elettrica, ma è determinato fissando la quantità di energia rinnovabile da produrre e

PHEEDRA Srl Servizi di Ingegneria Integrata Via Lago di Nemi, 90 74121 – Taranto (Italy) Tel. +39.099.7722302 – Fax: +39.099.9870285 Email: info@pheedra.it – web: www.pheedra.it	STUDIO DI IMPATTO AMBIENTALE QUADRO DI RIFERIMENTO PROGRAMMATICO	Pagina 31 di 96
---	---	-----------------

Committente: wpd Calanchi s.r.l. Viale Luca Gaurico, 9-11 00143 Roma (RM)	PROGETTO PER LA REALIZZAZIONE DI UN IMPIANTO EOLICO, DI POTENZA PARI A 43,2 MW, NEI COMUNI DI CRACO E STIGLIANO (MT) NELLE LOCALITA' "PANTANO" E "MANCA FIORENTINA"	Nome del file: CRC-AMB-REL-032_01
---	--	---

lasciando variare il prezzo che sarà invece deciso dal mercato. Un'ulteriore differenza riguarda l'energia da fonti rinnovabili autoprodotta che con il CIP6/92 non godeva di incentivazione (tranne che per le condizioni di scambio e vettoriamento) mentre con il nuovo sistema viene anch'essa considerata dall'incentivazione.

Un sistema di incentivazione basato sui certificati verdi è stato messo in piedi, oltre che dall'Italia, anche da altri paesi Europei, ma in tutti questi casi il meccanismo è ancora troppo giovane per poter fare delle valutazioni sulla sua efficacia. È tuttavia possibile identificare, anche prendendo spunto dal panorama che si sta delineando nel caso italiano, alcuni aspetti di criticità che potrebbero avere un impatto negativo sull'efficacia del sistema d'incentivo.

Dal 2016, il meccanismo dei Certificati Verdi è stato sostituito da una nuova forma di incentivo. I soggetti che hanno già maturato il diritto ai CV (titolari di impianti qualificati IAFR) conservano il beneficio per il restante periodo agevolato, ma in una forma diversa. Il nuovo meccanismo garantisce sulla produzione netta di energia la corresponsione di una tariffa in Euro da parte del GSE aggiuntiva ai ricavi derivanti dalla valorizzazione dell'energia (che può avvenire tramite RID o mediante il ricorso al Mercato Libero da parte dell'operatore).

Aspetti temporali

Un sistema di certificati verdi richiede che siano definiti con chiarezza sia gli obiettivi di lungo periodo che di breve, richiede cioè che vengano identificati sia la durata totale del programma di incentivo (da decidere sulla base degli obiettivi di sfruttamento delle fonti rinnovabili che si vogliono raggiungere) che le variazioni nella quota di energia rinnovabile da fornire e soggetta all'obbligo. Gli obiettivi di lungo periodo consentono di rendere stabile la domanda dei certificati verdi, rendendo più sicuro per i produttori investire nel settore. In quest'ambito è dunque cruciale il ruolo svolto dal regolatore, il quale deve garantire la continuità di tale politica nonostante gli eventi contingenti (elezioni di un nuovo governo, diverse priorità, ecc.).

L'attuale normativa Italiana non definisce con chiarezza quanto durerà il sistema d'incentivo basato sui certificati verdi, ma è indispensabile farlo per garantire una maggiore stabilità al meccanismo di incentivo e per ridurre il margine d'incertezza che grava sugli investitori. Sarebbe opportuno dunque fare maggiore chiarezza su questo aspetto e stabilire con un congruo preavviso (che potrebbe essere di 8 anni) la fine del meccanismo.

Per quanto riguarda invece gli obiettivi di breve periodo, questi servono invece a rendere più trasparente e liquido il mercato attraverso la definizione dei prezzi dei certificati e il meccanismo delle sanzioni da imputare a chi non rispetta l'obbligo, soprattutto nella fase iniziale.

Determinante per l'efficacia dell'incentivo è anche una chiara definizione dei costi amministrativi del mercato dei certificati verdi (come il pagamento per la certificazione degli impianti e per il rilascio dei certificati) che incidono sensibilmente sulla finanziabilità dei progetti. E' importante a questo proposito chiedersi quali siano esattamente questi costi e chi sia tenuto a sostenerli.

PHEEDRA Srl Servizi di Ingegneria Integrata Via Lago di Nemi, 90 74121 - Taranto (Italy) Tel. +39.099.7722302 - Fax: +39.099.9870285 Email: info@pheedra.it - web: www.pheedra.it	STUDIO DI IMPATTO AMBIENTALE QUADRO DI RIFERIMENTO PROGRAMMATICO	Pagina 32 di 96
---	---	-----------------

Committente: wpd Calanchi s.r.l. Viale Luca Gaurico, 9-11 00143 Roma (RM)	PROGETTO PER LA REALIZZAZIONE DI UN IMPIANTO EOLICO, DI POTENZA PARI A 43,2 MW, NEI COMUNI DI CRACO E STIGLIANO (MT) NELLE LOCALITA' "PANTANO" E "MANCA FIORENTINA"	Nome del file: CRC-AMB-REL-032_01
---	--	---

In conclusione, l'efficacia di un meccanismo d'incentivo basato sui certificati verdi, dipende in ultima analisi dalla trasparenza dell'intero mercato, dove occorre non solo giungere ad una chiara definizione di tutti gli aspetti evidenziati in precedenza e soprattutto di quelli temporali che maggiormente incidono sul clima di incertezza, ma anche disseminare con chiarezza e tempestività tutte le informazioni necessarie ad un chiaro funzionamento del mercato.

In secondo luogo, sulla effettiva produzione degli impianti rinnovabili gravano le variazioni dovute alle variabili condizioni climatiche che influenzano in modo particolare alcune tecnologie (si pensi per esempio alla produzione idroelettrica tra anni di alta e bassa idraulicità).

Vi sono poi fattori esterni, come per esempio le difficoltà del processo autorizzativo o di allacciamento alla rete, che possono ritardare grandemente l'entrata in funzione dei nuovi impianti e mettere di conseguenza a rischio il programma d'incentivo.

Altre forme di promozione delle FER

- **Green Pricing:** opzione tariffaria che permette al consumatore l'acquisto di energia elettrica prodotta da esclusivamente da FER
- **RECS:** forma volontaria internazionale di certificazione dell'elettricità prodotta da FER

- Il Marchio 100% Energia Verde:



garanzia sulla produzione e utilizzazione di energia verde

La Direttiva 2009/28/CE del Parlamento europeo e del Consiglio, recepita in Italia con il D.lgs. 28/2011, assegna all'Italia due obiettivi nazionali vincolanti in termini di quota dei consumi finali lordi di energia coperta da fonti rinnovabili (FER):

- raggiungere, entro il 2020, una quota dei consumi finali lordi di energia coperta da fonti rinnovabili almeno pari al 17% (obiettivo complessivo, o *overall target*)
- raggiungere, entro il 2020, una quota dei consumi finali lordi di energia nel settore dei *trasporti* coperta da fonti rinnovabili almeno pari al 10%.

Una possibile traiettoria annuale del percorso di raggiungimento dei due obiettivi tra gli anni 2010 e 2020 è stata individuata nel Piano d'Azione Nazionale per le energie rinnovabili (PAN), trasmesso alla Commissione europea nel 2010. Lo stesso PAN introduce due ulteriori obiettivi nazionali per il 2020, non vincolanti, che consistono nel raggiungere una quota dei consumi finali lordi di energia coperta da fonti rinnovabili pari al 26,4% nel settore elettrico e al 17,1% nel settore termico.

Nel 2015 la quota dei consumi finali lordi di energia coperta da fonti rinnovabili risulta pari al 17,5%, un valore superiore al target assegnato all'Italia dalla Direttiva 2009/28/CE per il 2020 (17%).

PHEEDRA Srl Servizi di Ingegneria Integrata Via Lago di Nemi, 90 74121 - Taranto (Italy) Tel. +39.099.7722302 - Fax: +39.099.9870285 Email: info@pheedra.it - web: www.pheedra.it	STUDIO DI IMPATTO AMBIENTALE QUADRO DI RIFERIMENTO PROGRAMMATICO	Pagina 33 di 96
---	---	-----------------

Committente: wpd Calanchi s.r.l. Viale Luca Gaurico, 9-11 00143 Roma (RM)	PROGETTO PER LA REALIZZAZIONE DI UN IMPIANTO EOLICO, DI POTENZA PARI A 43,2 MW, NEI COMUNI DI CRACO E STIGLIANO (MT) NELLE LOCALITA' "PANTANO" E "MANCA FIORENTINA"	Nome del file: CRC-AMB-REL-032_01
---	--	---

Anche gli indicatori relativi al settore Elettrico e al settore Termico mostrano valori superiori alle previsioni: in entrambi i casi, infatti, nel 2015 la quota dei consumi complessivi coperti da FER risulta superiore a quelle previste sia per lo stesso 2015 sia per il 2020. L'indicatore calcolato per il 2015 per il settore Trasporti risulta infine pari a 6,4%, un valore leggermente inferiore alle previsioni PAN per lo stesso anno (6,6%).

3.8. SETTORE EOLICO

Negli ultimi 15-20 anni la tecnologia dell'eolico è avanzata tanto da diventare competitiva con quasi tutti i sistemi convenzionali di produzione energetica: in molti casi proprio l'eolico si è rivelato la soluzione meno costosa, in termini di costo in Kwh. Il trend dominante nello sviluppo dell'eolico porta verso pale più leggere e flessibili, montate ad altezze maggiori e con possibilità di selezionare diverse velocità, generatori ad azione diretta e macchinari di maggiore capacità. Anche la dimensione media delle turbine è aumentata, dai 100 – 200 Kw all'inizio degli anni '90 fino ai più 900 Kw attuali; in questo modo è possibile produrre più energia con un minor numero di impianti. Un impianto da 900 Kw, ad esempio, genera l'elettricità sufficiente per 540 abitazioni europee (i consumi energetici delle abitazioni USA sono molto maggiori rispetto alle utenze domestiche europee, ndr). Per l'impiego offshore vengono prodotte turbine con una capacità addirittura di 2000-5000 Kw (2-5 MW) e sono in via di sviluppo piccoli impianti eolici da installare direttamente nel sito in cui l'energia viene impiegata: per esempio in cima agli edifici.

Progressi nella tecnologia delle turbine e delle componenti elettroniche, così come una più profonda comprensione delle esigenze dal punto di vista della collocazione degli impianti e una migliore conoscenza delle risorse di energia eolica disponibili, hanno portato a un ciclo di vita più lungo delle turbine attuali, ne hanno migliorato le prestazioni e ridotto i costi.

Fin dai primi anni '80 il costo medio dell'elettricità prodotta dall'eolico è sceso dai 44 centesimi circa (in dollari del 2001) per chilowattora ai 4-6 centesimi di dollaro nei migliori siti eolici. I costi variano da un luogo all'altro, sia a causa della variazione della velocità del vento sia per le diverse sovrastrutture istituzionali e i diversi tassi di interesse, ma globalmente i costi sono diminuiti del 20% negli ultimi cinque anni. La Vestas, casa danese produttrice di turbine, prevede che questi costi continueranno a scendere ogni anno del 3-5%: con questi presupposti diventerà economico installare turbine anche in regioni con venti a bassa velocità, accrescendo però il potenziale globale dell'elettricità generata dall'eolico.

Nell'ultimo decennio la capacità globale dell'eolico è aumentata a un tasso medio annuale superiore al 30%. Si stima che nel 2001 si siano aggiunti altri 6.824 MW di capacità, arrivando ad un totale globale di 24.900 MW, sufficiente a fornire elettricità a più di 14 milioni di famiglie. E sebbene sia l'Europa a produrre più del 70% della capacità totale, l'eolico produce comunque elettricità in almeno 45 paesi. Le vendite nel 2001 hanno superato i sei miliardi di dollari, raddoppiando all'incirca il totale dei due anni precedenti; le stime affermano che in tutto il mondo più 100.000 persone hanno trovato lavoro nell'industria dell'eolico.

Se la maggior parte delle turbine è stata finora impiegata sulla terra ferma a causa di carenza di siti (soprattutto in Europa), oggi si stanno spostando i "siti eolici" verso il mare aperto, dove in effetti la velocità dei venti è decisamente maggiore e più costante.

PHEEDRA Srl Servizi di Ingegneria Integrata Via Lago di Nemi, 90 74121 – Taranto (Italy) Tel. +39.099.7722302 – Fax: +39.099.9870285 Email: info@pheedra.it – web: www.pheedra.it	STUDIO DI IMPATTO AMBIENTALE QUADRO DI RIFERIMENTO PROGRAMMATICO	Pagina 34 di 96
---	---	-----------------

Committente: wpd Calanchi s.r.l. Viale Luca Gaurico, 9-11 00143 Roma (RM)	PROGETTO PER LA REALIZZAZIONE DI UN IMPIANTO EOLICO, DI POTENZA PARI A 43,2 MW, NEI COMUNI DI CRACO E STIGLIANO (MT) NELLE LOCALITA' "PANTANO" E "MANCA FIORENTINA"	Nome del file: CRC-AMB-REL-032_01
---	--	---

Venti più forti generano più elettricità, mentre un funzionamento più costante riduce il deterioramento degli impianti. E al largo delle coste europee stanno già "girando" offshore turbine con una capacità superiore agli 80 MW, cui si aggiungono altri 5.000 MW in cantiere in altre parti del mondo e più di altri 20.000 MW proposti nelle aree del Nord Europa.

Secondo le stime degli esperti le risorse eoliche di terra ferma potrebbero fornire energia pari a quattro volte il consumo energetico totale, senza contare quella offshore che potrebbero essere altrettanto produttive.

C'è da dire però che, come tutte le altre tecnologie energetiche, anche l'energia da eolico comporta degli svantaggi. La morte degli uccelli è il fattore ambientale che ha destato più preoccupazioni e controversie, un problema specifico dell'ubicazione che rimane comunque relativamente modesto in confronto alle altre minacce per l'avifauna, come veicoli, edifici e torri di telefonia cellulare.

Inoltre, questi problemi sono stati mitigati negli ultimi anni dall'uso di pale colorate e con una velocità rotazionale ridotta, di torri tubolari e con una maggiore attenzione in fase di progetto rispetto all'ubicazione degli impianti.

Sia il vento che il sole sono fonti intermittenti, cioè non possono essere azionate o spente a seconda della necessità; non c'è inoltre alcuna garanzia che una di queste risorse sia disponibile quando richiesto, e quindi i servizi di erogazione elettrica devono avere sistemi ausiliari che forniscano energia di riserva per l'uso quotidiano.

Alcune valutazioni compiute in Europa e negli Stati Uniti hanno concluso che le fonti intermittenti possono fornire fino al 20% dell'elettricità di un sistema senza problemi tecnici, mentre livelli superiori al 20% richiederebbero alcuni cambiamenti di scarso rilievo nella prassi di funzionamento. In aree della Germania, della Danimarca e della Spagna il vento fornisce alla rete (cioè alle linee di trasmissione) già ben più del 20% dell'elettricità e una struttura di generazione elettrica distribuita sul territorio come l'uso di pannelli solari sui tetti degli edifici o di gruppi di turbine lungo il percorso della linea elettrica potrebbe migliorare la funzionalità del sistema elettrico.

Nella maggior parte dei paesi gli inconvenienti dovuti all'intermittenza non creano problemi immediati e vengono superati da sistemi ibridi, dal miglioramento delle tecnologie per prevedere l'andamento dei venti e da ulteriori sviluppi dei metodi di stoccaggio.

Proprio le nuove tecnologie di immagazzinamento potrebbero aiutare ad attingere a risorse di energia rinnovabile dislocate rispetto alle località in cui vengono utilizzate. Ma l'aspetto più significativo è il costo per chilowattora dell'elettricità generata: i costi dell'energia da eolico sono già concorrenziali rispetto a quelli della maggior parte delle tecnologie convenzionali.

I mercati mondiali delle energie rinnovabili, come quella eolica, sono partiti da livelli decisamente contenuti e solo ora stanno vivendo una notevole espansione. Il nucleare, tanto per fare un confronto, al di là delle crescenti preoccupazioni legate alla sicurezza e agli alti costi, ha impiegato più di 30 anni per arrivare ad un'industria in grado di soddisfare il 16-17% del fabbisogno elettrico mondiale.

PHEEDRA Srl Servizi di Ingegneria Integrata Via Lago di Nemi, 90 74121 - Taranto (Italy) Tel. +39.099.7722302 - Fax: +39.099.9870285 Email: info@pheedra.it - web: www.pheedra.it	STUDIO DI IMPATTO AMBIENTALE QUADRO DI RIFERIMENTO PROGRAMMATICO	Pagina 35 di 96
---	---	-----------------

Dati di sintesi sugli impianti eolici nel 2015

Classi di potenza	n°	Potenza (MW)	Energia (GWh)
P ≤ 1 MW	2.346	317	403
1 MW < P ≤ 10 MW	114	570	941
P > 10 MW	274	8.275	13.500
Totale	2.734	9.162	14.844

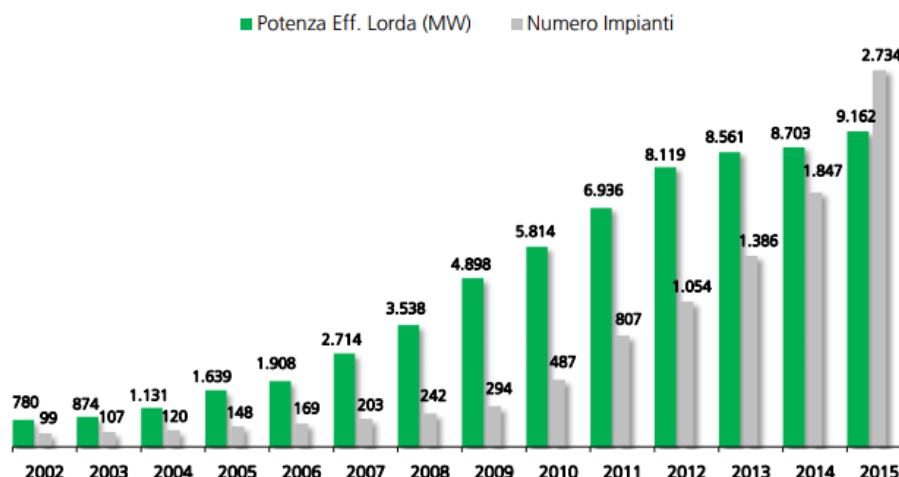
Figura 2 - Potenza installata - dati GSE

Alla fine del 2015 risultano installati in Italia 2.734 impianti eolici, la maggior parte di essi (86%) di piccole dimensioni (potenza inferiore a 1 MW). Dei 9.162 MW installati in Italia alla fine del 2015 (18% dell'intero parco impianti rinnovabile nazionale), il 90% (8.275 MW) si concentra nei 274 parchi eolici di potenza maggiore di 10 MW. Nel corso del 2015 la produzione da fonte eolica è stata pari a 14.844 GWh, il 14% della produzione totale da fonti rinnovabili. Il 91% dell'elettricità generata dagli impianti eolici (13.500 GWh) è stata prodotta da impianti di potenza superiore a 10 MW, il 6% (941 GWh) da quelli di potenza compresa tra 1 e 10 MW e il restante 3% (403 GWh) da impianti di potenza inferiore a 1 MW.

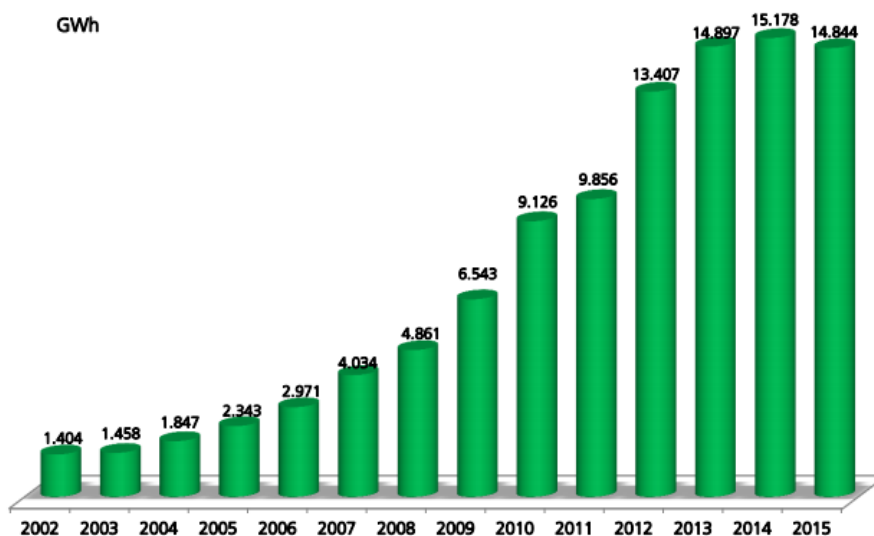
Classi di potenza (MW)	2014		2015		2015 / 2014 Variazione %	
	n°	MW	n°	MW	n°	MW
P ≤ 1 MW	1.477	233,5	2.346	317,2	58,8	35,9
1 MW < P ≤ 10 MW	108	536,1	114	569,5	5,6	6,2
P > 10 MW	262	7.933,5	274	8.275,2	4,6	4,3
Totale	1.847	8.703,1	2.734	9.161,9	48,0	5,3

Figura 3 - Variazione Potenza installata - dati GSE

Gli impianti eolici presenti in Italia a fine 2015 sono 2.734 per una potenza efficiente lorda di 9.162 MW. L'incremento di potenza tra 2014 e 2015 (+459 MW, pari a +5,3%) è legato principalmente alla crescita degli impianti con potenza maggiore di 10 MW, anche se percentualmente è considerevole l'incremento della classe degli impianti eolici con potenza fino ad 1 MW, sia in termini sia numerosità (+58,8%) che di potenza installata (+35,9%). Tale segmento, che comprende anche la categoria dei minieolici, rappresenta 84 MW dei 459 MW complessivi installati nel 2015.



Dagli inizi degli anni 2000 al 2015 si è assistito ad un forte sviluppo dei parchi eolici in Italia. Alla fine del 2002 gli impianti installati erano 99, con una potenza pari a 780 MW; alla fine del 2015 il parco nazionale risulta composto da 2.734 impianti, con potenza pari a 9.162 MW. Nel 2015 la potenza eolica installata rappresenta il 17,8% di quella relativa all'intero parco impianti rinnovabile, con una variazione di circa 14 punti percentuali rispetto al 2002 (4%).



Tra il 2002 e il 2015 la produzione di energia elettrica da fonte eolica è più che decuplicata, passando da 1.404 GWh a 14.844 GWh; il trend di crescita ha rallentato notevolmente dal 2014, registrando nel 2015 un calo di 334 GWh. La Puglia (4.359 GWh) ha il primato della produzione eolica, seguita dalla Sicilia (2.588 GWh) e dalla Campania (2.029 GWh). Queste tre regioni insieme coprono il 60,5% del totale nazionale. Per 12 delle 20 regioni italiane, nel 2015 si è registrata una diminuzione della produzione eolica, mentre per Basilicata e Puglia si è osservato un aumento notevole in termini assoluti della produzione (rispettivamente +134 GWh e +62 GWh).

Negli ultimi anni l'Italia si è rivelato uno dei Paesi europei più virtuosi per produzione di fonti di energia rinnovabile. Nel 2019 per la prima volta in Europa l'eolico e il fotovoltaico insieme hanno prodotto più energia elettrica del carbone, crollato invece del 24% rispetto al 2018.

La quota dei consumi energetici complessivi coperta da FER nel 2020 (20,4%) è superiore sia all'overall target assegnato all'Italia dalla direttiva 2009/28/CE per lo stesso anno (17%), sia all'analogo valore rilevato nel 2019 (18,2%). Su questa dinamica appaiono evidenti gli effetti dell'emergenza sanitaria da Covid-19: a fronte della sostanziale stabilità dei consumi di energia da FER, infatti, sono notevolmente diminuiti i consumi energetici complessivi del Paese e in particolare quelli del settore dei trasporti, che hanno registrato una flessione del 23,5% e riduzioni ancora più rilevanti per specifici comparti caratterizzati da bassa incidenza delle FER (in particolare il trasporto aereo).

Mtep	2015	2016	2017	2018	2019	2020	Variazione % 2020/2019
Settore Elettrico	9,43	9,50	9,73	9,68	9,93	10,18	2,5%
Idraulica (dato normalizzato) (*)	3,95	3,97	3,96	4,02	4,05	4,13	2,0%
Eolica (dato normalizzato) (*)	1,32	1,42	1,48	1,54	1,65	1,71	3,6%
Solare	1,97	1,90	2,10	1,95	2,04	2,14	5,3%
Geotermica	0,53	0,54	0,53	0,52	0,52	0,52	-0,8%
Bioenergie (**)	1,67	1,67	1,66	1,64	1,68	1,68	0,3%
Settore Termico	10,69	10,54	11,21	10,67	10,63	10,38	-2,4%
Geotermica	0,13	0,14	0,15	0,15	0,15	0,14	-7,3%
Solare termica	0,19	0,20	0,21	0,22	0,23	0,24	3,6%
Bioenergie (**)	7,78	7,59	8,20	7,71	7,76	7,53	-3,0%
Energia rinnovabile da pompe di calore (***)	2,58	2,61	2,65	2,60	2,50	2,48	-0,9%
Settore Trasporti (biocarburanti sostenibili)	1,16	1,04	1,06	1,25	1,32	1,35	2,2%
TOTALE	21,29	21,08	22,00	21,61	21,88	21,90	0,1%

Fonte: elaborazioni GSE su dati GSE, Terna

Figura 4 - Consumi Finali Lordi di energia da fonti rinnovabili in Italia

Se prendiamo in considerazione i dati di consumo di energia da FER nei settori Elettrico, Termico e Trasporti, calcolati applicando le definizioni e i criteri di calcolo previsti dalla Direttiva 2009/28/CE ai fini del monitoraggio degli obiettivi europei sulle rinnovabili. Il consumo finale lordo di energia da fonti rinnovabili rilevato in Italia nel 2020 ammonta a 21,9 Mtep, equivalenti a circa 917.000 TJ (254,7 TWh). Il 47,4% dei consumi si concentra nel settore Termico (10,38 Mtep) ed è associato principalmente agli impieghi di biomassa solida (legna da ardere, pellet) per il riscaldamento e alla notevole diffusione di apparecchi a pompa di calore. Molto rilevante è anche il ruolo delle FER nel settore Elettrico (10,18 Mtep, per un'incidenza del 46,5% sul totale dei consumi di energia da FER); in questo caso, oltre alla tradizionale fonte idraulica (4,13 Mtep, dato normalizzato), assumono un ruolo significativo tutte le altre fonti rinnovabili: solare (2,14 Mtep), eolica (1,71 Mtep, dato normalizzato), bioenergie (1,68 Mtep), e geotermica (0,52 Mtep). Il contributo del settore dei Trasporti (1,35 Mtep), costituito dal consumo di biocarburanti sostenibili (incluso biometano), è infine pari al 6,1% del totale FER.

In confronto al 2019 si rileva una crescita modesta dei consumi totali di energia da FER (+0,1%). Tale dinamica è il risultato dalla crescita del settore Elettrico (+2,5%) e dai biocarburanti (+2,2%), da un lato, e dalla contrazione rilevata nel Termico (-2,4%), dall'altro.

Valori espressi in ktep

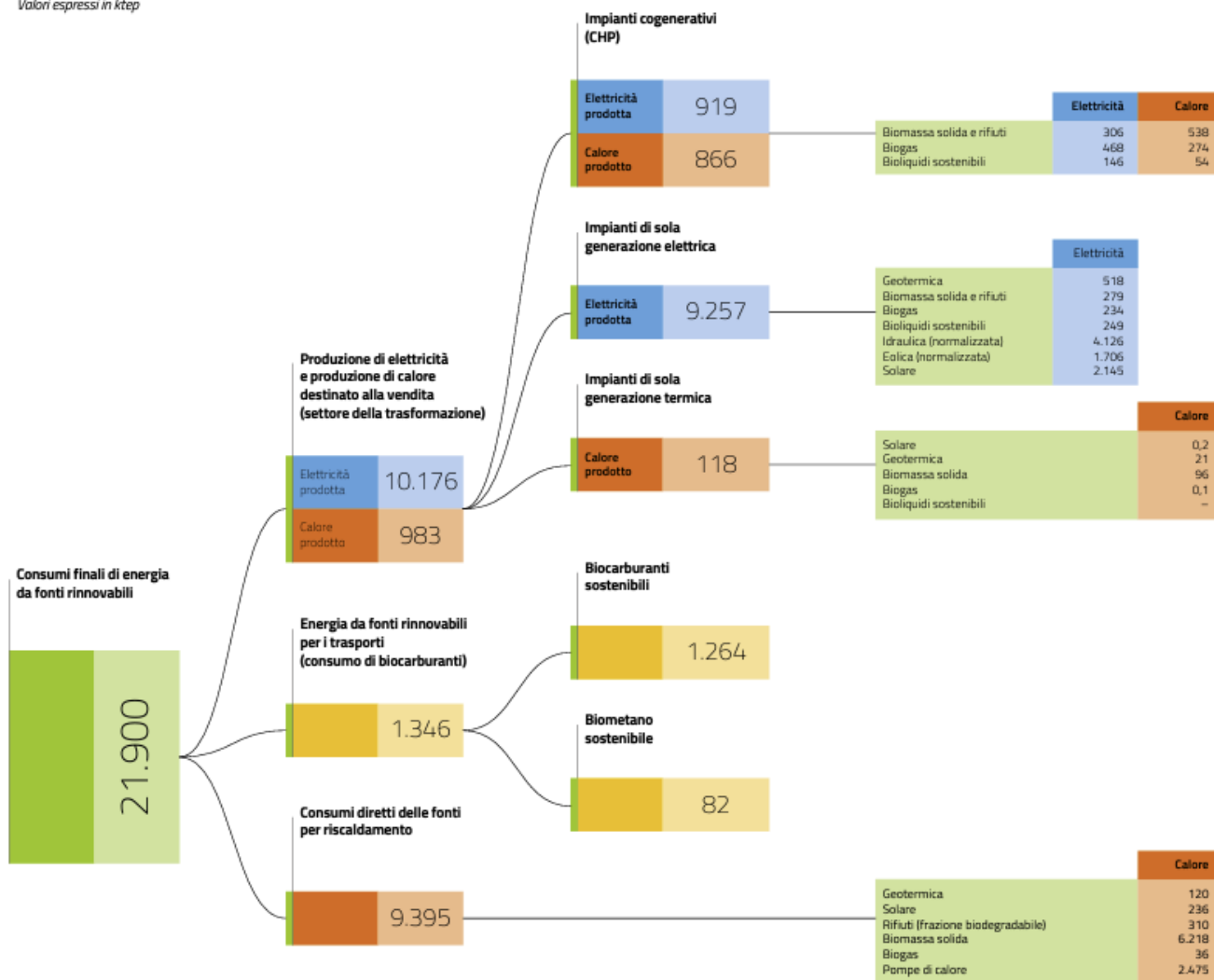


Figura 5 - Consumi Finali Lordi di energia da FER nel 2020

Consumi di Energia da fonti rinnovabili in Italia – Anno 2020 (ktep) (definizioni Direttiva 2009/28/CE)

Il diagramma rappresenta la composizione dei consumi finali di energia da fonti rinnovabili rilevati in Italia nel 2020 per fonte e modalità di utilizzo; anche in questo caso si fa riferimento ai valori calcolati ai fini del monitoraggio degli obiettivi fissati dalla Direttiva 2009/28/CE. Circa 11,2 Mtep (51,0% del totale) sono relativi ai consumi dell'energia elettrica e del calore prodotti da impianti appartenenti al settore della trasformazione. Negli impianti CHP si osserva una leggera prevalenza della produzione elettrica da FER rispetto alla produzione di calore, mentre gli impianti di sola generazione elettrica sono largamente predominanti rispetto a quelli di sola generazione termica. I consumi diretti delle fonti per riscaldamento si attestano intorno a 9,4 Mtep (43% dei CFL di energia da FER) e si concentrano

Committente: wpd Calanchi s.r.l. Viale Luca Gaurico, 9-11 00143 Roma (RM)	PROGETTO PER LA REALIZZAZIONE DI UN IMPIANTO EOLICO, DI POTENZA PARI A 43,2 MW, NEI COMUNI DI CRACO E STIGLIANO (MT) NELLE LOCALITA' "PANTANO" E "MANCA FIORENTINA"	Nome del file: CRC-AMB-REL-032_01
---	--	---

principalmente negli impieghi di biomassa solida. I restanti 1,35 Mtep circa (6,1% del totale del CFL), infine, sono relativi ai consumi finali per i trasporti, interamente costituiti dall'energia contenuta nei biocarburanti sostenibili immessi in consumo e nel biometano sostenibile utilizzato nel corso del 2020.

Nel 2020 la Lombardia si conferma la regione italiana con la maggiore produzione di energia elettrica da fonti rinnovabili: 17.923 GWh, pari al 15,3% dei circa 117.000 GWh prodotti complessivamente in Italia. Nel Nord la Lombardia è seguita del Piemonte, con il 9,3% della produzione nazionale; al Sud la regione con il maggior dato di produzione è la Puglia (10.095 GWh, pari all'8,6% del totale nazionale).

4. INQUADRAMENTO DELLA PRODUZIONE ENERGETICA DELL'IMPIANTO IN ESAME NELL'AMBITO DELLA PRODUZIONE ENERGETICA NAZIONALE E REGIONALE, IN FUNZIONE DEI FABBISOGNI E DELLE RICHIESTE LOCALI, DA VALUTARSI NELL'AMBITO DI UNA ANALISI DETTAGLIATA DI VALUTAZIONE DEI COSTI E BENEFICI AMBIENTALI

Dall'analisi si evince che in un'ottica più di lungo periodo i consumi nei primi sei mesi 2018 sono tornati a crescere in maniera decisa dopo un 2017 sostanzialmente stabile sui livelli del 2016, successivo al lungo periodo 2009-2014 di riduzione costante.

Le fonti energetiche rinnovabili (escluse biomasse per usi termici), in continuità rispetto ai primi tre mesi dell'anno in corso, risultano in crescita del 15%, 1 Mtep in più rispetto al II trimestre 2017, grazie soprattutto alla ripresa della generazione idroelettrica (+53% rispetto al II trimestre 2017). In termini cumulati, nei primi sei mesi dell'anno le FER sono cresciute del 9% rispetto allo stesso periodo del 2017. Ancora in contrazione i combustibili solidi, di oltre il 10% nel semestre rispetto ai primi sei mesi del 2017. In una ottica di più lungo periodo, le FER sono tornate su una traiettoria moderatamente ascendente dopo lo stop del triennio 2015-2017 dovuto alla ridotta idraulicità ed al rallentamento delle FER intermittenti.

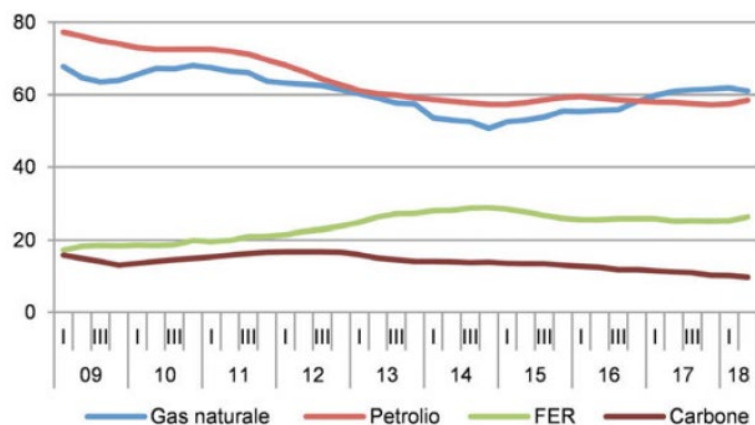


Figura 6 - Consumi annui di gas, petrolio, rinnovabili e carbone (Fonte ENEA)

Committente: wpd Calanchi s.r.l. Viale Luca Gaurico, 9-11 00143 Roma (RM)	PROGETTO PER LA REALIZZAZIONE DI UN IMPIANTO EOLICO, DI POTENZA PARI A 43,2 MW, NEI COMUNI DI CRACO E STIGLIANO (MT) NELLE LOCALITA' "PANTANO" E "MANCA FIORENTINA"	Nome del file: CRC-AMB-REL-032_01
---	--	---

Dal report trimestrale dell'Enea si evince che in riferimento ai primi sei mesi dell'anno 2018 la domanda elettrica risulta complessivamente in aumento rispetto allo stesso periodo 2017, di circa 1,2 TWh (+0,8%).

Nel II trimestre 2018 la produzione elettrica nazionale si è attestata a circa 67,4 TWh, in riduzione rispetto al corrispondente periodo del 2017 di 1,4 TWh (-2%). Tale dato risulta in linea con i primi tre mesi dell'anno, in cui si era registrata una contrazione del 4%. Pertanto, nel corso dei primi sei mesi la riduzione complessiva è pari al 3%, 4,3 TWh in meno rispetto allo stesso semestre 2017. Nel trimestre di analisi, a fronte di una domanda sostanzialmente stabile sui livelli 2017 (-0,2 TWh), il saldo import-export è aumentato di circa 1,2 TWh (+13%) rispetto allo stesso trimestre dell'anno precedente. A risentirne è stata la produzione termoelettrica, in riduzione di oltre 15% rispetto allo stesso periodo del 2017.

La produzione da FER intermittenti risulta invece in contrazione (-0,5 TWh), per la minore produzione solare (circa -6%), mentre è sostanzialmente stabile la produzione eolica (-0,3%).

Secondo l'ENEA, complessivamente nel corso dei primi sei mesi del 2018 le emissioni di CO2 sarebbero in leggera diminuzione (-0,7% rispetto al I semestre 2017). Alla luce del notevole aumento dei consumi di energia registrato nella prima metà dell'anno si riscontra dunque un significativo disaccoppiamento tra emissioni e consumi di energia (aiutato da fattori congiunturali, come l'incremento della produzione idroelettrica). La modesta riduzione delle emissioni registrata anche nel primo semestre dell'anno in corso delinea però un trend sempre meno in linea con gli obiettivi di lungo periodo, che inoltre potrebbero presto essere rivisti al rialzo.

La prima metà del 2018 ha confermato la tendenza registrata negli ultimi tre anni riguardo all'evoluzione della produzione da fonti rinnovabili. In particolare, sono rimaste su valori molto contenuti le nuove installazioni di impianti di generazione elettrica da rinnovabili. Secondo le elaborazioni dell'osservatorio FER (su dati Terna) la nuova potenza eolica, fotovoltaica e idroelettrica connessa nei primi sei mesi del 2018 è stata pari a 334 MW, una variazione inferiore del 39% rispetto ai 551 MW installati nella prima metà del 2017. Nel caso del fotovoltaico e dell'eolico, le tecnologie da cui sono attesi i maggiori contributi per il raggiungimento degli obiettivi 2030, si tratta di incrementi della capacità installata compresi tra lo 0,5% e il 2%.

Dall'analisi riportata dall'ENEA si evince come, nel primo semestre 2018, la domanda di energia elettrica sia in aumento rispetto allo stesso periodo 2017, di circa 1,2 TWh (+0,8%), tanto da aumentare il saldo import-export nel II trimestre di circa 1,2 TWh (+13%) rispetto allo stesso trimestre dell'anno precedente a fronte di una contrazione della produzione da FER intermittenti del -0,5 TWh, per la minore produzione solare (circa -6%), e sostanzialmente stabilità della produzione eolica (-0,3%). Nel contempo si registra una leggera diminuzione delle emissioni di CO2 nel corso dei primi sei mesi del 2018 con un disallineamento tra emissioni e consumi di energia (aiutato da fattori congiunturali, come l'incremento della produzione idroelettrica) che delinea però un trend sempre meno in linea con gli obiettivi di lungo periodo.

In tali condizioni, premesso che la produzione energetica di un parco eolico, connettendosi alla rete nazionale, non solo assolve a possibili richieste energetiche locali, ma nazionali e addirittura internazionali, in uno scenario come quello descritto dall'ENEA nell'"Analisi trimestrale del sistema energetico italiano" relativo al II trimestre 2018, è chiara la necessità di nuove fonti energetiche, vista peraltro la crescente domanda di energia elettrica, e nel

PHEEDRA Srl Servizi di Ingegneria Integrata Via Lago di Nemi, 90 74121 - Taranto (Italy) Tel. +39.099.7722302 - Fax: +39.099.9870285 Email: info@pheedra.it - web: www.pheedra.it	STUDIO DI IMPATTO AMBIENTALE QUADRO DI RIFERIMENTO PROGRAMMATICO	Pagina 41 di 96
---	---	-----------------

Committente: wpd Calanchi s.r.l. Viale Luca Gaurico, 9-11 00143 Roma (RM)	PROGETTO PER LA REALIZZAZIONE DI UN IMPIANTO EOLICO, DI POTENZA PARI A 43,2 MW, NEI COMUNI DI CRACO E STIGLIANO (MT) NELLE LOCALITA' "PANTANO" E "MANCA FIORENTINA"	Nome del file: CRC-AMB-REL-032_01
---	--	---

contempo, al fine di rafforzare il trend di riduzione delle emissioni di CO₂, la necessità che tali fonti siano rinnovabili come appunto quelle eoliche oggetto dell'intervento.

La scelta di realizzare il parco eolico risulta pertanto strategica in considerazione dei chiari benefici ambientali che essa può produrre, in termini di riduzione della CO₂ rispetto ad altre fonti energetiche ed in particolare rispetto a quelle fossili, a fronte di un ridotto consumo di suolo, e impatti non significativi come riportato nell'elaborato *CRE-CRC-REL-034_01 - SIA Quadro di riferimento ambientale*.

5. STRUMENTI DI PIANIFICAZIONE

Nell'ambito del Quadro Programmatico elemento basilare è la verifica della coerenza dell'opera in progetto con gli strumenti di pianificazione territoriale di livello sia nazionale che regionale i cui contenuti possono avere attinenza con la realizzazione dell'opera in esame. A tal fine nel presente capitolo vengono esaminati ed analizzati i seguenti strumenti di pianificazione e programmazione:

- Strategia Energetica Nazionale (SEN2017);
- Piano di indirizzo energetico Ambientale Regionale (P.I.E.A.R.)
- Sistema ecologico funzionale territoriale della regione Basilicata – D.G.R. 1293/2008
- L.R. N. 54 del 30/12/2015 della Regione Basilicata
- Piani territoriali Paesistici di Area Vasta
- Piano paesaggistico Regionale (P.P.R.)
- Piano Faunistico venatorio regionale
- Piano stralcio per l'assetto idrogeologico (PAI)
- Piano di Gestione del Rischio Alluvioni (PGRA)
- Piano di gestione delle Acque del Distretto idrografico dell'Appennino Meridionale (PGA)
- Piano Regionale di tutela delle Acque della Basilicata (PRTA)

Si indicheranno di seguito tutte le aree protette e le zone interessate da eventuali vincoli e se ne valuterà la compatibilità con l'intervento proposto.

In particolare, saranno analizzati:

- Siti di interesse comunitario (S.I.C.)
- Zone di protezione Speciale (Z.P.S.)
- Zone I.B.A.
- Parchi Nazionali
- Parchi regionali
- Riserve di protezione
- Vincoli paesistici

PHEEDRA Srl Servizi di Ingegneria Integrata Via Lago di Nemi, 90 74121 – Taranto (Italy) Tel. +39.099.7722302 – Fax: +39.099.9870285 Email: info@pheedra.it – web: www.pheedra.it	STUDIO DI IMPATTO AMBIENTALE QUADRO DI RIFERIMENTO PROGRAMMATICO	Pagina 42 di 96
---	---	-----------------

Committente: wpd Calanchi s.r.l. Viale Luca Gaurico, 9-11 00143 Roma (RM)	PROGETTO PER LA REALIZZAZIONE DI UN IMPIANTO EOLICO, DI POTENZA PARI A 43,2 MW, NEI COMUNI DI CRACO E STIGLIANO (MT) NELLE LOCALITA' "PANTANO" E "MANCA FIORENTINA"	Nome del file: CRC-AMB-REL-032_01
---	--	---

- Vincoli idrogeologici
- Vincoli culturali ed ambientali
- Vincoli archeologici.

5.1. STRATEGIA ENERGETICA NAZIONALE

Il primo strumento di rilievo a sostegno delle fonti rinnovabili in generale e dell'eolico in particolare, è stato il Piano Energetico Nazionale (PEN), approvato il 10 agosto 1988 a cui ha fatto seguito la strategia energetica nazionale 2013 mentre recentemente con D.M. del 10 novembre 2017 è stato adottato il SEN 2017.

Obiettivi fondamentali del P.E.N. sono:

- promozione dell'uso razionale dell'energia e del risparmio energetico;
- adozione di norme per gli autoproduttori;
- sviluppo progressivo di fonti di energia rinnovabile;

Per il 2000 il PEN ha fissato l'obiettivo di aumentare la produzione di energia elettrica da fonti rinnovabili del 44%, con una ripartizione interna di questo mercato suddiviso in 300 MW di energia eolica e 75 MW di energia fotovoltaica. In più ha stabilito che tutte le Regioni devono adottare Piani d'Azione per l'utilizzo e la promozione di energie rinnovabili sul proprio territorio.

Le leggi 9 gennaio 1991 n° 9 e 10 gennaio 1991 n° 10 hanno attuato il piano energetico nazionale, ma soprattutto il successivo provvedimento CIP 6/92 che stabilisce prezzi incentivanti per la cessione all'Enel di energia elettrica prodotta con impianti a fonti rinnovabili o simili, pur con le sue limitazioni, ha rappresentato il principale strumento sino ad ora utilizzato per le fonti rinnovabili in Italia.

La legge 9 gennaio 1991 n. 9 dal titolo "Norme per l'attuazione del nuovo Piano Energetico Nazionale: aspetti istituzionali, centrali idroelettriche ed elettrodotti, idrocarburi e geotermia, autoproduzione e disposizioni fiscali" ha introdotto una parziale liberalizzazione della produzione dell'energia elettrica da fonti rinnovabili e assimilate.

La legge ha in pratica esteso a tutti gli impianti utilizzanti fonti rinnovabili il regime di liberalizzazione previsto dalla 382/82 per gli impianti fino a 3 MW ed ha concesso l'utilizzo di tale energia all'interno di consorzi di autoconsumatori (non è invece possibile distribuire o vendere l'energia a terzi).

L'art.20, modificando la legge n.1643 del 6 dicembre 1962, consente alle imprese di produrre energia elettrica per autoconsumo o per la cessione all'ENEL. L'impresa autoproduttrice, se costituita in forma societaria, può produrre anche per uso delle società controllate o della società controllante. Questo principio attenua solo in parte il monopolio dell'ENEL, perché vincola la cessione delle eccedenze energetiche all'ENEL.

Tali eccedenze vengono ritirate a un prezzo definito dal Comitato Interministeriale dei Prezzi (CIP) e calcolato in base al criterio dei costi evitati, cioè i costi che l'ENEL avrebbe dovuto sostenere per produrre in proprio l'energia elettrica che acquista. In questo modo si cerca di fornire benefici economici a quei soggetti che, senza ridurre la propria capacità produttiva, adottano tecnologie che riducono i consumi energetici.

PHEEDRA Srl Servizi di Ingegneria Integrata Via Lago di Nemi, 90 74121 – Taranto (Italy) Tel. +39.099.7722302 – Fax: +39.099.9870285 Email: info@pheedra.it – web: www.pheedra.it	STUDIO DI IMPATTO AMBIENTALE QUADRO DI RIFERIMENTO PROGRAMMATICO	Pagina 43 di 96
---	---	-----------------

Committente: wpd Calanchi s.r.l. Viale Luca Gaurico, 9-11 00143 Roma (RM)	PROGETTO PER LA REALIZZAZIONE DI UN IMPIANTO EOLICO, DI POTENZA PARI A 43,2 MW, NEI COMUNI DI CRACO E STIGLIANO (MT) NELLE LOCALITA' "PANTANO" E "MANCA FIORENTINA"	Nome del file: CRC-AMB-REL-032_01
---	--	---

La Legge 9 del 1991 ha introdotto incentivi alla produzione di energia elettrica da fonti di energia rinnovabili o assimilate e in particolare da impianti combinati di energia e calore. I prezzi relativi alla cessione, alla produzione per conto dell'ENEL, al vettoriamento ed i parametri relativi allo scambio vengono fissati dal Comitato Interministeriale Prezzi (CIP), il quale dovrà assicurare prezzi e parametri incentivanti.

Gli impianti con potenza non superiore ai 20 KW "vengono esclusi dal pagamento dell'imposta e dalla categoria di officina elettrica, in caso di funzionamento in servizio separato rispetto alla rete pubblica".

Con il provvedimento CIP 6/92 sono stati fissati i prezzi di cessione alla rete pubblica e l'ENEL è stata costretta ad acquistare a prezzi differenti, a seconda dei diversi tipi di combustibile e tecnologie impiegate, l'energia elettrica prodotta per almeno 8 anni, consentendo così l'avvio di nuovi progetti finanziabili con il prezzo dell'elettricità più alto di quello pagato per l'energia da fonti convenzionali. Sempre nello stesso provvedimento il CIP ha stabilito la condizione di efficienza energetica per l'assimilabilità alle fonti rinnovabili calcolata con un indice energetico che premia le soluzioni a più alto rendimento elettrico.

La legge n.9/91 prevede, inoltre, una convenzione tipo con l'ENEL, approvata dal Ministero dell'Industria con proprio decreto il 25 settembre 1992, che regoli la cessione, lo scambio, la produzione per conto terzi e il vettoriamento dell'energia elettrica prodotta dagli impianti che utilizzano fonti rinnovabili o assimilate.

La legge dedica un articolo anche al problema della circolazione dell'energia elettrica prodotta da impianti che usano fonti rinnovabili e assimilate. "All'interno di consorzi e società consortili fra imprese e fra dette imprese, consorzi per le aree e i nuclei di sviluppo industriale o aziende speciali degli enti locali e a società concessionarie di pubblici servizi dagli stessi assunti" l'energia elettrica prodotta da fonti rinnovabili e assimilate può circolare liberamente.

La legge 10/91 dal titolo "norme in materia di uso razionale dell'energia, di risparmio energetico e di sviluppo delle fonti rinnovabili di energia" pone come principali obiettivi gli stessi pronunciati in ambito europeo: uso razionale dell'energia, contenimento dei consumi nella produzione e nell'utilizzo di manufatti, impiego di fonti rinnovabili, una più rapida sostituzione degli impianti nei settori a più elevata intensità energetica.

In particolare, in sede europea, sono fissati due obiettivi: il raddoppio del contributo in fonti rinnovabili sui fabbisogni, e la riduzione dei consumi del 20% al 2010.

La legge 10/91 prevede inoltre che i comuni di oltre 50.000 dispongano un proprio Piano Energetico Locale per il risparmio e la diffusione delle fonti rinnovabili.

Ancora gli artt. 11, 12 e 14 di tale legge prevedono contributi per studi e realizzazioni nel campo delle energie rinnovabili.

SEN 2013 – Strategia Energetica Nazionale

Obiettivi fondamentali del SEN 2013:

- **Competitività:** ridurre significativamente il gap di costo dell'energia per i consumatori e le imprese, con un graduale allineamento ai prezzi europei

PHEEDRA Srl Servizi di Ingegneria Integrata Via Lago di Nemi, 90 74121 – Taranto (Italy) Tel. +39.099.7722302 – Fax: +39.099.9870285 Email: info@pheedra.it – web: www.pheedra.it	STUDIO DI IMPATTO AMBIENTALE QUADRO DI RIFERIMENTO PROGRAMMATICO	Pagina 44 di 96
---	---	-----------------

Committente: wpd Calanchi s.r.l. Viale Luca Gaucico, 9-11 00143 Roma (RM)	PROGETTO PER LA REALIZZAZIONE DI UN IMPIANTO EOLICO, DI POTENZA PARI A 43,2 MW, NEI COMUNI DI CRACO E STIGLIANO (MT) NELLE LOCALITA' "PANTANO" E "MANCA FIORENTINA"	Nome del file: CRC-AMB-REL-032_01
---	--	---

- *Ambiente*: superare gli obiettivi ambientali definiti dal 'pacchetto 20-20-20' e assumere un ruolo guida nella 'Roadmap 2050' di de carbonizzazione europea;
- *Sicurezza*: rafforzare la nostra sicurezza di approvvigionamento, soprattutto nel settore gas e ridurre la dipendenza dall'estero
- *Crescita*: favorire la crescita economica sostenibile attraverso lo sviluppo del settore energetico;

Nel medio-lungo periodo, ovvero per il 2020 la realizzazione di questa strategia si prefigge di ottenere i seguenti risultati:

- Contenimento dei consumi ed evoluzione del mix in favore delle fonti rinnovabili. In particolare, si prevede una riduzione del 24% dei consumi primari rispetto all'andamento inerziale al 2020 (ovvero, -4% rispetto al 2010), superando gli obiettivi europei di riduzione del 20%, principalmente grazie alle azioni di efficienza energetica. In termini di mix, ci si attende un 19-20% di incidenza dell'energia rinnovabile sui consumi finali lordi (rispetto al circa 10% del 2010). Sui consumi primari energetici l'incidenza equivale al 23%, mentre si ha una riduzione dall'86 al 76% dei combustibili fossili. Inoltre, ci si attende che le rinnovabili raggiungano o superino i livelli del gas come fonte nel settore elettrico, rappresentando il circa 35-38% dei consumi (rispetto al 23% del 2010).
- Significativa riduzione dei costi energetici e progressivo allineamento dei prezzi all'ingrosso ai livelli europei. In particolare, è possibile un risparmio di circa 9 miliardi di euro l'anno sulla bolletta nazionale di elettricità e gas (pari oggi a circa 70 miliardi). Questo è il risultato di circa 4-5 miliardi l'anno di costi addizionali rispetto al 2012, e circa 13,5 miliardi l'anno di risparmi includendo sia una riduzione dei prezzi (in ipotesi di prezzi internazionali costanti), sia una riduzione dei volumi (rispetto ad uno scenario di riferimento inerziale).
- Raggiungimento e superamento di tutti gli obiettivi ambientali europei al 2020. Questi includono sia i già citati obiettivi di consumo di energie rinnovabili e di efficientamento energetico, sia una riduzione delle emissioni di gas serra pari al 21%, superando gli obiettivi europei per l'Italia, ETS e non, quantificabili nel 18% di riduzione rispetto alle emissioni del 2005, in linea con il Piano nazionale di riduzione della CO2.
- Maggiore sicurezza, minore dipendenza di approvvigionamento e maggiore flessibilità del sistema. Si prevede una riduzione della fattura energetica estera di circa 14 miliardi di euro l'anno (rispetto ai 62 miliardi attuali, e -19 rispetto alle importazioni tendenziali 2020 in ipotesi di prezzi delle commodities costanti), con la riduzione dall'84 al 67% della dipendenza dall'estero, grazie a efficienza energetica, aumento produzione rinnovabili, minore importazione di elettricità e maggiore produzione di risorse nazionali. Ciò equivale a circa 1% di PIL addizionale e, ai valori attuali, sufficiente a riportare in attivo la bilancia dei pagamenti, dopo molti anni di passivo.
- Impatto positivo sulla crescita economica grazie a importanti investimenti attesi nel settore e alle implicazioni della strategia in termini di competitività del sistema. Si stimano infatti circa 170-180 miliardi di euro di investimenti da qui al 2020, sia nella green e white economy (rinnovabili e efficienza energetica), sia nei settori tradizionali (reti elettriche e gas, rigassificatori, stoccaggi, sviluppo idrocarburi). Si tratta di investimenti privati, in parte supportati da incentivi, e previsti con ritorno economico positivo per il Paese.

PHEEDRA Srl Servizi di Ingegneria Integrata Via Lago di Nemi, 90 74121 - Taranto (Italy) Tel. +39.099.7722302 - Fax: +39.099.9870285 Email: info@pheedra.it - web: www.pheedra.it	STUDIO DI IMPATTO AMBIENTALE QUADRO DI RIFERIMENTO PROGRAMMATICO	Pagina 45 di 96
---	---	-----------------

Committente: wpd Calanchi s.r.l. Viale Luca Gaucico, 9-11 00143 Roma (RM)	PROGETTO PER LA REALIZZAZIONE DI UN IMPIANTO EOLICO, DI POTENZA PARI A 43,2 MW, NEI COMUNI DI CRACO E STIGLIANO (MT) NELLE LOCALITA' "PANTANO" E "MANCA FIORENTINA"	Nome del file: CRC-AMB-REL-032_01
---	--	---

L'Italia ha raggiunto in anticipo gli obiettivi europei - con una penetrazione di rinnovabili del 17,5% sui consumi complessivi al 2015 rispetto al target del 2020 di 17% - e sono stati compiuti importanti progressi tecnologici che offrono nuove possibilità di conciliare contenimento dei prezzi dell'energia e sostenibilità; pertanto, la Strategia Energetica Nazionale 2017 adottata con D.M. del 10 novembre 2017 si pone l'obiettivo di rendere il sistema energetico nazionale più:

- *competitivo*: migliorare la competitività del Paese, continuando a ridurre il gap di prezzo e di costo dell'energia rispetto all'Europa, in un contesto di prezzi internazionali crescenti;
- *sostenibile*: raggiungere in modo sostenibile gli obiettivi ambientali e di de-carbonizzazione definiti a livello europeo, in linea con i futuri traguardi stabiliti nella COP21;
- *sicuro*: continuare a migliorare la sicurezza di approvvigionamento e la flessibilità dei sistemi e delle infrastrutture energetiche, rafforzando l'indipendenza energetica dell'Italia;

Fra i target quantitativi previsti dalla SEN:

- *efficienza energetica*: riduzione dei consumi finali da 118 a 108 Mtep con un risparmio di circa 10 Mtep al 2030;
- *fonti rinnovabili*: 28% di rinnovabili sui consumi complessivi al 2030 rispetto al 17,5% del 2015; in termini settoriali, l'obiettivo si articola in una quota di rinnovabili sul consumo elettrico del 55% al 2030 rispetto al 33,5% del 2015; in una quota di rinnovabili sugli usi termici del 30% al 2030 rispetto al 19,2% del 2015; in una quota di rinnovabili nei trasporti del 21% al 2030 rispetto al 6,4% del 2015 riduzione del differenziale di prezzo dell'energia: contenere il gap di costo tra il gas italiano e quello del nord Europa (nel 2016 pari a circa 2 €/MWh) e quello sui prezzi dell'elettricità rispetto alla media UE (pari a circa 35 €/MWh nel 2015 per la famiglia media e al 25% in media per le imprese) cessazione della produzione di energia elettrica da carbone con un obiettivo di accelerazione al 2025, da realizzare tramite un puntuale piano di interventi infrastrutturali razionalizzazione del downstream petrolifero, con evoluzione verso le bioraffinerie e un uso crescente di biocarburanti sostenibili e del GNL nei trasporti pesanti e marittimi al posto dei derivati dal petrolio verso la decarbonizzazione al 2050: rispetto al 1990, una diminuzione delle emissioni del 39% al 2030 e del 63% al 2050 raddoppiare gli investimenti in ricerca e sviluppo tecnologico clean energy: da 222 Milioni nel 2013 a 444 Milioni nel 2021;
- *promozione della mobilità sostenibile* e dei servizi di *mobilità condivisa*;
- nuovi investimenti sulle reti per maggiore flessibilità, adeguatezza e resilienza; maggiore integrazione con l'Europa;
- *diversificazione delle fonti e rotte di approvvigionamento gas e gestione più efficiente dei flussi e punte di domanda*;
- *riduzione della dipendenza energetica dall'estero* dal 76% del 2015 al 64% del 2030 (rapporto tra il saldo import/export dell'energia primaria necessaria a coprire il fabbisogno e il consumo interno lordo), grazie alla forte crescita delle rinnovabili e dell'efficienza energetica.

SEN 2017 – Strategia Energetica Nazionale

PHEEDRA Srl Servizi di Ingegneria Integrata Via Lago di Nemi, 90 74121 – Taranto (Italy) Tel. +39.099.7722302 – Fax: +39.099.9870285 Email: info@pheedra.it – web: www.pheedra.it	STUDIO DI IMPATTO AMBIENTALE QUADRO DI RIFERIMENTO PROGRAMMATICO	Pagina 46 di 96
---	---	-----------------

Committente: wpd Calanchi s.r.l. Viale Luca Gaurico, 9-11 00143 Roma (RM)	PROGETTO PER LA REALIZZAZIONE DI UN IMPIANTO EOLICO, DI POTENZA PARI A 43,2 MW, NEI COMUNI DI CRACO E STIGLIANO (MT) NELLE LOCALITA' "PANTANO" E "MANCA FIORENTINA"	Nome del file: CRC-AMB-REL-032_01
---	--	---

Fra i target quantitativi previsti dalla SEN:

- *efficienza energetica*: riduzione dei consumi finali da 118 a 108 Mtep con un risparmio di circa 10 Mtep al 2030;
- fonti rinnovabili: 28% di rinnovabili sui consumi complessivi al 2030 rispetto al 17,5% del 2015; in termini settoriali, l'obiettivo si articola in una quota di rinnovabili sul consumo elettrico del 55% al 2030 rispetto al 33,5% del 2015; in una quota di rinnovabili sugli usi termici del 30% al 2030 rispetto al 19,2% del 2015; in una quota di rinnovabili nei trasporti del 21% al 2030 rispetto al 6,4% del 2015;
- riduzione del differenziale di prezzo dell'energia: contenere il gap di costo tra il gas italiano e quello del nord Europa (nel 2016 pari a circa 2 €/MWh) e quello sui prezzi dell'elettricità rispetto alla media UE (pari a circa 35 €/MWh nel 2015 per la famiglia media e al 25% in media per le imprese);
- cessazione della produzione di energia elettrica da carbone con un obiettivo di accelerazione al 2025, da realizzare tramite un puntuale piano di interventi infrastrutturali;
- razionalizzazione del downstream petrolifero, con evoluzione verso le bioraffinerie e un uso crescente di biocarburanti sostenibili e del GNL nei trasporti pesanti e marittimi al posto dei derivati dal petrolio;
- verso la decarbonizzazione al 2050: rispetto al 1990, una diminuzione delle emissioni del 39% al 2030 e del 63% al 2050;
- raddoppiare gli investimenti in ricerca e sviluppo tecnologico clean energy: da 222 Milioni nel 2013 a 444 Milioni nel 2021;
- promozione della mobilità sostenibile e dei servizi di mobilità condivisa;
- nuovi investimenti sulle reti per maggiore flessibilità, adeguatezza e resilienza; maggiore integrazione con l'Europa; diversificazione delle fonti e rotte di approvvigionamento gas e gestione più efficiente dei flussi e punte di domanda;
- riduzione della dipendenza energetica dall'estero dal 76% del 2015 al 64% del 2030 (rapporto tra il saldo import/export dell'energia primaria necessaria a coprire il fabbisogno e il consumo interno lordo), grazie alla forte crescita delle rinnovabili e dell'efficienza energetica.

Il raggiungimento degli obiettivi presuppone alcune condizioni necessarie e azioni trasversali:

- infrastrutture e semplificazioni: la SEN 2017 prevede azioni di semplificazione e razionalizzazione della regolamentazione per garantire la realizzazione delle infrastrutture e degli impianti necessari alla transizione energetica, senza tuttavia indebolire la normativa ambientale e di tutela del paesaggio e del territorio né il grado di partecipazione alle scelte strategiche;
- costi della transizione: grazie all'evoluzione tecnologica e ad una attenta regolazione, è possibile cogliere l'opportunità di fare efficienza e produrre energia da rinnovabili a costi sostenibili. Per questo la SEN segue un approccio basato prevalentemente su fattori abilitanti e misure di sostegno che mettano in competizione le tecnologie e stimolino continui miglioramenti sul lato dell'efficienza;
- compatibilità tra obiettivi energetici e tutela del paesaggio: la tutela del paesaggio è un valore irrinunciabile, pertanto per le fonti rinnovabili con maggiore potenziale residuo sfruttabile, cioè eolico e fotovoltaico, verrà

PHEEDRA Srl Servizi di Ingegneria Integrata Via Lago di Nemi, 90 74121 – Taranto (Italy) Tel. +39.099.7722302 – Fax: +39.099.9870285 Email: info@pheedra.it – web: www.pheedra.it	STUDIO DI IMPATTO AMBIENTALE QUADRO DI RIFERIMENTO PROGRAMMATICO	Pagina 47 di 96
---	---	-----------------

Committente: wpd Calanchi s.r.l. Viale Luca Gaurico, 9-11 00143 Roma (RM)	PROGETTO PER LA REALIZZAZIONE DI UN IMPIANTO EOLICO, DI POTENZA PARI A 43,2 MW, NEI COMUNI DI CRACO E STIGLIANO (MT) NELLE LOCALITA' "PANTANO" E "MANCA FIORENTINA"	Nome del file: CRC-AMB-REL-032_01
---	--	---

data priorità all'uso di aree industriali dismesse, capannoni e tetti, oltre che ai recuperi di efficienza degli impianti esistenti. Accanto a ciò si procederà, con Regioni e amministrazioni che tutelano il paesaggio, alla individuazione di aree, non altrimenti valorizzabili, da destinare alla produzione energetica rinnovabile;

- effetti sociali e occupazionali della transizione: fare efficienza energetica e sostituire fonti fossili con fonti rinnovabili genera un bilancio netto positivo anche in termini occupazionali, ma si tratta di un fenomeno che va monitorato e governato, intervenendo tempestivamente per riqualificare i lavoratori spiazzati dalle nuove tecnologie e formare nuove professionalità, per generare opportunità di lavoro e di crescita.

5.2. PIANO DI INDIRIZZO ENERGETICO AMBIENTALE ENERGETICO AMBIENTALE REGIONALE (P.I.E.A.R.)

Il Piano Energetico Ambientale Regionale (P.E.A.R.) è uno strumento fondamentale di base per effettuare le scelte e dare luogo a iniziative e progetti.

La storia dei P.E.A.R. è iniziata formalmente con l'emanazione della legge n. 10/91, ma già prima di questa, quasi tutte le Regioni s'erano adoperate per predisporre i propri piani energetici. Questo accadeva al tempo della gestione della legge n. 308/82, quando le Regioni reclamavano funzioni più ampie, decisionali e pianificatrici, in cui inserire le azioni di incentivazioni per gli Interventi di loro competenza. Si riteneva inoltre, che la pianificazione regionale fosse basilare per l'aggiornamento e l'attuazione del Piano Energetico Nazionale (PEN).

Con l'art. 5 della legge n. 10/91 le Regioni si sono viste assegnare compiti di pianificazione che richiedono competenze e risorse notevoli.

Come è noto le Regioni sono impegnate in vari altri modi dalla legge n. 10/91, e da altre leggi e disposizioni, in azioni energetiche sul proprio territorio. È fondamentale per le Amministrazioni che l'insieme delle loro azioni sul tema energetico sia informato a un quadro di riferimento programmatico organico sul territorio che assicuri coerenza e confluenza verso gli obiettivi scelti. Ovvero è necessario dotarsi di un piano energetico che preveda l'insieme delle azioni, i loro effetti, singoli e combinati, che dovrebbero portare all'uso razionale dell'energia con il minore impatto ambientale e la maggiore produttività economica. Allo stato attuale le Regioni che hanno prodotto studi di Piani completi, in attuazione della L. 10/91 sono la maggior parte.

Con il Decreto legislativo 112/98 la definizione e la realizzazione dei Piani Energetici Ambientali diventa una necessità per governare lo sviluppo integrato del territorio.

Inoltre i nuovi P.E.A.R. dovranno contenere gli obiettivi "post-Kyoto".

La Regione Basilicata si è dotata di uno strumento programmatico, il Piano di Indirizzo Energetico Ambientale Regionale (PIEAR), approvato con L.R. n.1 del 19/01/2010, modificato ed integrato con L.R. n. 21 del 11/09/2017.

Esso vuole costituire il quadro di riferimento per i soggetti pubblici e privati che, nel campo energetico, assumono iniziative nel territorio della Regione Basilicata ed è strutturato in 3 parti:

- Coordinate generali del contesto energetico regionale;
- Scenari evolutivi dello sviluppo energetico regionale;

PHEEDRA Srl Servizi di Ingegneria Integrata Via Lago di Nemi, 90 74121 - Taranto (Italy) Tel. +39.099.7722302 - Fax: +39.099.9870285 Email: info@pheedra.it - web: www.pheedra.it	STUDIO DI IMPATTO AMBIENTALE QUADRO DI RIFERIMENTO PROGRAMMATICO	Pagina 48 di 96
---	---	-----------------

Committente: wpd Calanchi s.r.l. Viale Luca Gaurico, 9-11 00143 Roma (RM)	PROGETTO PER LA REALIZZAZIONE DI UN IMPIANTO EOLICO, DI POTENZA PARI A 43,2 MW, NEI COMUNI DI CRACO E STIGLIANO (MT) NELLE LOCALITA' "PANTANO" E "MANCA FIORENTINA"	Nome del file: CRC-AMB-REL-032_01
---	--	---

- Obiettivi e strumenti nella politica energetica regionale.

Fanno parte del piano anche i tre allegati e le appendici "Principi generali per la progettazione, la costruzione, l'esercizio e la dismissione degli impianti alimentati da fonti rinnovabili", la "SEL" e "atlante cartografico".

Il Piano ha tra gli obiettivi principali di incentivare lo sviluppo energetico, mirando:

- alla riduzione dei consumi e della bolletta energetica;
- all'incremento della produzione di energia elettrica da fonti rinnovabili;
- all'incremento dell'energia termica da fonti rinnovabili;
- alla Creazione di un distretto in Val D'Agri..

Le "Procedure per l'attuazione degli obiettivi del Piano di Indirizzo Energetico Ambientale Regionale (P.I.E.A.R.) e disciplina del procedimento di cui all'art.12 del Decreto di Legislativo 29 Dicembre 2003, n.387 e dell'art. 6 del Decreto Legislativo 3 Marzo 2011, N. 28 per il rilascio dell'autorizzazione alla costruzione e all'esercizio di impianti di produzione di elettricità da fonti rinnovabili e linee guida tecniche per la progettazione degli impianti stessi" sono riportate nel Disciplinare - Testo coordinato, approvato con D.G.R. n.2260 del 29 dicembre 2010 e modificato dalla D.G.R. n.41 del 19 gennaio 2016. In particolare, le finalità del suddetto Disciplinare, possono essere sintetizzate, come segue:

- indicare le modalità e le procedure per l'attuazione degli obiettivi del Piano di Indirizzo Energetico Ambientale Regionale (P.I.E.A.R.) con particolare riferimento al procedimento per il rilascio dell'autorizzazione unica di cui all'art. 12 del D. Lgs 387/2003 ed alle "Linee guida per l'autorizzazione degli impianti alimentati da fonti rinnovabili" di cui al Decreto 10 settembre 2010, pubblicato in G.U. n° 219 del 18/09/2010;
- consentire di accedere alla libera attività di produzione di energia elettrica da fonti rinnovabili in condizioni di eguaglianza, senza discriminazioni nelle modalità, condizioni e termini per il suo esercizio;
- le attività promosse in campo energetico per la produzione di energia elettrica da fonti rinnovabili, devono essere congruenti con gli obiettivi, con le previsioni e con le procedure del P.I.E.A.R.

Di primaria importanza è l'Appendice A del PIEAR "Principi generali per la progettazione, la costruzione, l'esercizio e la dismissione degli impianti alimentati da fonti rinnovabili", ed il particolare il Capitolo 1 relativo agli impianti eolici. L'Appendice A del PIEAR è stata modificata dalla Legge Regionale n.38 del 22 novembre 2018, n.4 del 13 marzo 2019 e n. 22 del 6 novembre 2019.

In particolare, l'obiettivo del Piano di sostenere e favorire lo sviluppo e la diffusione degli impianti eolici sul territorio lucano è condizionato dall'adozione di specifici criteri di ubicazione, costruzione e gestione di tali impianti nell'ottica di promuovere realizzazioni di qualità che conseguano la migliore integrazione possibile nel territorio, minimizzando gli impatti sull'ambiente circostante.

5.2.1 AREE E SITI NON IDONEI AI SENSI DEL P.I.E.A.R.

PHEEDRA Srl Servizi di Ingegneria Integrata Via Lago di Nemi, 90 74121 – Taranto (Italy) Tel. +39.099.7722302 – Fax: +39.099.9870285 Email: info@pheedra.it – web: www.pheedra.it	STUDIO DI IMPATTO AMBIENTALE QUADRO DI RIFERIMENTO PROGRAMMATICO	Pagina 49 di 96
---	---	-----------------

Committente: wpd Calanchi s.r.l. Viale Luca Gaurico, 9-11 00143 Roma (RM)	PROGETTO PER LA REALIZZAZIONE DI UN IMPIANTO EOLICO, DI POTENZA PARI A 43,2 MW, NEI COMUNI DI CRACO E STIGLIANO (MT) NELLE LOCALITA' "PANTANO" E "MANCA FIORENTINA"	Nome del file: CRC-AMB-REL-032_01
---	--	---

Nell'ottica di favorire lo sviluppo di un eolico di qualità che rappresenti, anche, un esempio di integrazione tra attività antropica, ambiente e paesaggio sono stati individuati i requisiti minimi che un impianto deve rispettare al fine di poter essere realizzato.

Nello specifico, all'interno del sottoparagrafo 1.2.1 dedicato alle procedure per la costruzione e l'esercizio degli impianti eolici di grande generazione, vengono definite le aree e i siti non idonei alla realizzazione degli stessi.

“In queste aree non è consentita la realizzazione di impianti eolici di macrogenerazione. Sono aree che per effetto dell'eccezionale valore ambientale, paesaggistico, archeologico e storico, o per effetto della pericolosità idrogeologica, si ritiene necessario preservare.

Ricadono in questa categoria:

1. Le Riserve Naturali regionali e statali;
2. Le aree SIC e quelle pSIC;
3. Le aree ZPS e quelle pZPS;
4. Le Oasi WWF;
5. I siti archeologici, storico-monumentali ed architettonici con fascia di rispetto di 1000 m;
6. Le aree comprese nei Piani Paesistici di Area vasta soggette a vincolo di conservazione A1 e A2, escluso quelle interessate dall'elettrodotto dell'impianto quali opere considerate secondarie.
7. Superfici boscate governate a fustaia;
8. Aree boscate ed a pascolo percorse da incendio da meno di 10 anni dalla data di presentazione dell'istanza di autorizzazione;
9. Le fasce costiere per una profondità di almeno 1.000 m;
10. Le aree fluviali, umide, lacuali e le dighe artificiali con fascia di rispetto di 150 m dalle sponde (ex D.lgs n.42/2004) ed in ogni caso compatibile con le previsioni dei Piani di Stralcio per l'Assetto Idrogeologico;
11. I centri urbani. A tal fine è necessario considerare la zona all'interno del limite dell'ambito urbano previsto dai regolamenti urbanistici redatti ai sensi della L.R. n. 23/99;
12. Aree dei Parchi Regionali esistenti, ove non espressamente consentiti dai rispettivi regolamenti;
13. Aree comprese nei Piani Paesistici di Area Vasta soggette a verifica di ammissibilità;
14. Aree sopra i 1.200 m di altitudine dal livello del mare;
15. Aree di crinale individuati dai Piani Paesistici di Area Vasta come elementi lineari di valore elevato. “

A seguito dell'inquadramento dell'impianto eolico con riferimento alle aree e siti non idonei ai sensi del P.I.E.R. (rif. Elaborato 074_CRC-AMB-TAV-074_01 - Inquadramento sui vincoli PIEAR Regione Basilicata) si evince che le aree interessate dal progetto **non ricadono all'interno della perimetrazione delle su dette aree non idonee ai**

PHEEDRA Srl Servizi di Ingegneria Integrata Via Lago di Nemi, 90 74121 - Taranto (Italy) Tel. +39.099.7722302 - Fax: +39.099.9870285 Email: info@pheedra.it - web: www.pheedra.it	STUDIO DI IMPATTO AMBIENTALE QUADRO DI RIFERIMENTO PROGRAMMATICO	Pagina 50 di 96
---	---	-----------------

Committente: wpd Calanchi s.r.l. Viale Luca Gaurico, 9-11 00143 Roma (RM)	PROGETTO PER LA REALIZZAZIONE DI UN IMPIANTO EOLICO, DI POTENZA PARI A 43,2 MW, NEI COMUNI DI CRACO E STIGLIANO (MT) NELLE LOCALITA' "PANTANO" E "MANCA FIORENTINA"	Nome del file: CRC-AMB-REL-032_01
---	--	---

sensi del P.I.E.A.R., ad eccezione di un tratto di cavidotto e di un breve tratto della strada esistente da adeguare temporaneamente per il passaggio dei mezzi nella fase di cantierizzazione.

In riferimento all'interferenza del cavidotto con le aree riportate al punto 10, ossia "Le aree fluviali, umide, lacuali e le dighe artificiali con fascia di rispetto di 150 m dalle sponde (ex D.lgs n.42/2004) ed in ogni caso compatibile con le previsioni dei Piani di Stralcio per l'Assetto Idrogeologico" è necessario sottolineare che tale interferenza è legata esclusivamente alla realizzazione del cavidotto di connessione, che in corrispondenza del tratto interferente con il vincolo in oggetto verrà realizzato mediante un attraversamento in TOC e pertanto non è stata riscontrata alcuna criticità legata alla realizzazione dell'intervento in oggetto.

Si specifica infine che gli interventi di adeguamento stradale necessari per la fase di cantiere interferiscono marginalmente con la fascia di rispetto del reticolo idrologico e con il buffer di 1000 m dei beni monumentali. A tal fine si precisa che riguarderanno adeguamenti di strade già esistenti asfaltate e saranno realizzati in misto stabilizzato di cava e non comporteranno rilevanti movimenti di terra, inoltre, non altereranno le condizioni di funzionalità idraulica. Si specifica infine che gli interventi avranno carattere temporaneo finalizzato alla sola fase di cantierizzazione con il conseguente ripristino dello stato dei luoghi ante opera al termine delle attività di cantiere.

5.2.2 REQUISITI TECNICI MINIMI E DI SICUREZZA

Sono inoltre individuati dal PIEAR una serie di requisiti minimi di sicurezza volti alla tutela della pubblica incolumità e alcuni requisiti tecnici minimi che si riassumono a seguire:

- Velocità media annua del vento a 25 m dal suolo non inferiore a 4 m/s;
- Ore equivalenti di funzionamento dell'aerogeneratore non inferiori a 2.000 ore;
- Densità volumetrica di energia annua unitaria non inferiore a 0,2 kWh/(anno·mc), come riportato nella formula seguente:

$$E_v = \frac{E}{18D^2H} \geq 0,2 \left[kWh/(anno \cdot m^3) \right]$$

E = energia prodotta dalla turbina (espressa in kWh/anno);

D = diametro del rotore (espresso in metri);

H = altezza totale dell'aerogeneratore (espressa in metri), somma del raggio del rotore e dell'altezza da terra del mozzo

- Numero massimo di aerogeneratori: 30 (10 nelle aree di valore naturalistico, paesaggistico ed ambientale). Per gli impianti collegati alla rete in alta tensione, di potenza superiore a 20 MW, ed inoltre, per quelli realizzati nelle aree di valore naturalistico, paesaggistico ed ambientale, dovranno essere previsti interventi a supporto dello sviluppo locale, commisurati all'entità del progetto, ed in grado di concorrere, nel loro complesso, agli obiettivi del PIEAR. La Giunta regionale, al riguardo, provvederà a definire le tipologie, le condizioni, la congruità e le modalità di valutazione e attuazione degli interventi di sviluppo locale;

PHEEDRA Srl Servizi di Ingegneria Integrata Via Lago di Nemi, 90 74121 - Taranto (Italy) Tel. +39.099.7722302 - Fax: +39.099.9870285 Email: info@pheedra.it - web: www.pheedra.it	STUDIO DI IMPATTO AMBIENTALE QUADRO DI RIFERIMENTO PROGRAMMATICO	Pagina 51 di 96
---	---	-----------------

Committente: wpd Calanchi s.r.l. Viale Luca Gaunico, 9-11 00143 Roma (RM)	PROGETTO PER LA REALIZZAZIONE DI UN IMPIANTO EOLICO, DI POTENZA PARI A 43,2 MW, NEI COMUNI DI CRACO E STIGLIANO (MT) NELLE LOCALITA' "PANTANO" E "MANCA FIORENTINA"	Nome del file: CRC-AMB-REL-032_01
---	--	---

- Distanza minima di ogni aerogeneratore dal limite dell'ambito urbano previsto dai regolamenti urbanistici redatti ai sensi della L.R. n. 23/99 determinata in base ad una verifica di compatibilità acustica e tale da garantire l'assenza di effetti di Shadow-Flickering in prossimità delle abitazioni, e comunque non inferiore a 1000 metri;
- Distanza minima di ogni aerogeneratore dalle abitazioni determinata in base ad una verifica di compatibilità acustica (relativi a tutte le frequenze emesse), di Shadow-Flickering, di sicurezza in caso di rottura accidentale degli organi rotanti. In ogni caso, tale distanza non deve essere inferiore a 2,5 volte l'altezza massima della pala (altezza della torre più lunghezza della pala) o 300 metri;
- Distanza minima da edifici subordinata a studi di compatibilità acustica, di Shadow-Flickering, di sicurezza in caso di rottura accidentale degli organi rotanti. In ogni caso, tale distanza non deve essere inferiore a 300 metri; - Distanza minima da strade statali ed autostrade subordinata a studi di sicurezza in caso di rottura accidentale degli organi rotanti, in ogni caso tale distanza non deve essere inferiore a 300 metri;
- Distanza minima da strade provinciali subordinata a studi di sicurezza in caso di rottura accidentale degli organi rotanti e comunque non inferiore a 200 metri;
- Distanza minima da strade di accesso alle abitazioni subordinata a studi di sicurezza in caso di rottura accidentale degli organi rotanti e comunque non inferiore a 200 metri;
- È inoltre necessario nella progettazione, con riferimento al rischio sismico, osservare quanto previsto dall'Ordinanza n. 3274/03 e sue successive modifiche, nonché al DM 14 gennaio 2008 ed alla Circolare Esplicativa del Ministero delle Infrastrutture n.617 del 02/02/2009 e, con riferimento al rischio idrogeologico, osservare le prescrizioni previste dai Piani di Assetto Idrogeologico (PAI) delle competenti Autorità di Bacino;
- Distanza tale da non interferire con le attività dei centri di osservazioni astronomiche e di rilevazioni di dati spaziali, da verificare con specifico studio da allegare al progetto.

Durante la fase di progettazione dell'impianto eolico in oggetto si è prestata attenzione ai requisiti di sicurezza e ai requisiti tecnici previsti dalla normativa.

5.2.3 CRITERI RELATIVI ALLA PROGETTAZIONE, COSTRUZIONE ESERCIZIO E DISMISSIONE

Il PIEAR al capitolo 1.2.1.6 dell'appendice A individua i criteri relativi alla progettazione degli impianti eolici di grande generazione. In essi è indicata la necessità di evidenziare gli elementi che possono produrre impatti apprezzabili sull'ambiente relativamente alle diverse fasi del ciclo di vita dell'impianto.

il layout garantisce una distanza minima tra aerogeneratori, superiore alla distanza pari a 3 volte il diametro del rotore rispetto ad una linea perpendicolare alla direzione principale del vento e superiore alla distanza di 6 volte il diametro del rotore rispetto ad una linea parallela alla direzione principale del vento, riducendo non solo l'effetto selva ma anche possibili disturbi dovuti a distacchi di vortici, turbolenze, ecc.

Si precisa inoltre in relazione a quanto previsto dal PIEAR che:

- Le torri degli aerogeneratori saranno di tipologia tubolare. La colorazione favorisce l'inserimento nel paesaggio in quanto sarà effettuata con vernici antiriflesso di colore chiaro.

PHEEDRA Srl Servizi di Ingegneria Integrata Via Lago di Nemi, 90 74121 - Taranto (Italy) Tel. +39.099.7722302 - Fax: +39.099.9870285 Email: info@pheedra.it - web: www.pheedra.it	STUDIO DI IMPATTO AMBIENTALE QUADRO DI RIFERIMENTO PROGRAMMATICO	Pagina 52 di 96
---	---	-----------------

Committente: wpd Calanchi s.r.l. Viale Luca Gaurico, 9-11 00143 Roma (RM)	PROGETTO PER LA REALIZZAZIONE DI UN IMPIANTO EOLICO, DI POTENZA PARI A 43,2 MW, NEI COMUNI DI CRACO E STIGLIANO (MT) NELLE LOCALITA' "PANTANO" E "MANCA FIORENTINA"	Nome del file: CRC-AMB-REL-032_01
---	--	---

- La profondità di posa del cavidotto è di circa 1,2 m e sarà segnalato con opportuno nastro segnalatore interrato. Il tracciato di posa del cavidotto corre parallelo alle strade esistenti o a quelle che verranno realizzate per l'accesso alle turbine.
- L'impianto in progetto non ricade nelle vicinanze di torrenti montani e/o morfostrutture carsiche.
- I movimenti di terra quali sbancamenti e riporti di terreno saranno contenuti il più possibile grazie al progetto che asseconda la naturale conformazione morfologica del terreno.
- Il sito dell'intervento è raggiungibile tramite la viabilità esistente dalla quale verranno realizzate piste al fine di raggiungere la posizione degli aerogeneratori. Il tracciato delle piste di nuova realizzazione, ove possibile, ricalca il tracciato delle piste esistenti in uso ai mezzi agricoli in modo tale da limitare il più possibile le modifiche alla morfologia dei luoghi e migliorare l'accessibilità ai fondi agricoli.
- I nuovi tratti di strada, così come le piazzole, saranno realizzati in materiale inerte, e non sarà prevista l'impermeabilizzazione di superfici. In questo modo sarà garantita l'invarianza idraulica delle nuove opere, evitando influenze negative sulla capacità di deflusso delle acque superficiali.
- Durante la fase di cantiere sarà garantita la continuità della viabilità esistente e inoltre sarà consentita la prosecuzione della attività agricole nelle aree limitrofe a quelle di cantiere quanto l'esecuzione dei lavori non comporti rischi alla salute pubblica.
- Le aree di cantiere non strettamente necessarie all'esercizio dell'impianto saranno ripristinate;
- Durante la fase di esercizio dell'impianto sarà possibile condurre le attività agricole fino alla base degli aerogeneratori in quanto le uniche aree sottratte a questo uso saranno quelle delle piazzole di esercizio, di ingombro della base della torre e le piste di accesso all'impianto. Nelle aree in cui il cavidotto attraversa aree agricole esso sarà posto a 1,2 m di profondità consentendo pertanto lo svolgimento dell'attività agricola.

Per maggiori chiarimenti, si rimanda agli elaborati:

- CRC-CIV-REL-027_01-Relazione Anemometrica
- CRC-CIV-REL-033_01- Studio di Impatto Ambientale - Quadro di riferimento progettuale

La dismissione dell'impianto sarà effettuata in conformità con i principi generali del PIEAR, nello specifico si faccia riferimento all'elaborato "*CRC-CIV-REL-022_01- Piano di dismissione del parco eolico*"

L'impianto eolico in esame non risulta essere in contrasto con i principi generali e le perimetrazioni del P.I.E.A.R.

PHEEDRA Srl Servizi di Ingegneria Integrata Via Lago di Nemi, 90 74121 - Taranto (Italy) Tel. +39.099.7722302 - Fax: +39.099.9870285 Email: info@pheedra.it - web: www.pheedra.it	STUDIO DI IMPATTO AMBIENTALE QUADRO DI RIFERIMENTO PROGRAMMATICO	Pagina 53 di 96
---	---	-----------------

Committente: wpd Calanchi s.r.l. Viale Luca Gaurico, 9-11 00143 Roma (RM)	PROGETTO PER LA REALIZZAZIONE DI UN IMPIANTO EOLICO, DI POTENZA PARI A 43,2 MW, NEI COMUNI DI CRACO E STIGLIANO (MT) NELLE LOCALITA' "PANTANO" E "MANCA FIORENTINA"	Nome del file: CRC-AMB-REL-032_01
---	--	---

5.3. LEGGE REGIONALE DELLA BASILICATA N.54 DEL 30.12.2015

In ottemperanza al Decreto del Ministero per lo Sviluppo Economico del 10 settembre 2010, la Regione Basilicata ha emanato la legge Regionale **n.54 del 30/12/2015** *“Recepimento dei criteri per il corretto inserimento nel paesaggio e sul territorio degli impianti da fonti di energia rinnovabili ai sensi del D.M. 10.09.2010”*.

La legge si completa con due allegati, oltre quello inerente la pubblicazione sul BURB:

- Allegato B, contenente la cartografia rappresentante le aree da sottoporre ad eventuali prescrizioni per un corretto inserimento nel territorio degli impianti;
- Allegato C, che individua le aree e i siti non idonei ai sensi del DM 10/09/2010 ponendo prescrizioni ulteriori rispetto a quelle discendenti ope legis e da norme settoriali.

In particolare, in attuazione delle disposizioni dell'Allegato 3 del DM 10/09/2010, si sono individuate 4 macro aree tematiche alle quali ascrivere le aree non idonee:

1. aree sottoposte a tutela del paesaggio, del patrimonio storico, artistico e archeologico;
2. aree comprese nel Sistema Ecologico Funzionale Territoriale;
3. aree agricole;
4. aree in dissesto idraulico ed idrogeologico;

Le aree individuate con dalla legge 54/2015 confermano ed ampliano quelle già individuate all'interno del PIEAR (L.R. n. 1/2010) incrementando in taluni casi le fasce di rispetto.

Si specifica che la legge 54/2015 individua le aree del territorio della Regione Basilicata da sottoporre ad eventuali prescrizioni per un corretto inserimento degli impianti da fonti di energia rinnovabili, e non costituisce un divieto a priori circa l'inserimento degli impianti.

In riferimento all'Allegato A della L.R. n°54, di seguito si è verificata l'eventuale interferenza dell'impianto eolico in progetto (aerogeneratori, cavidotto interrato, sottostazione elettrica, stazione elettrica e eventuale viabilità di servizio) con *“Aree non idonee”* ai sensi della richiamata Legge:

1. Aree sottoposte a tutela del paesaggio, del patrimonio storico, artistico e archeologico:

- 1.1) **siti inseriti nel patrimonio mondiale dell'UNESCO.** È previsto un buffer di 8.000 m dal perimetro;
- 1.2) **beni monumentali** individuati e normati dagli artt. 10, 12 e 46 del D.lgs. n.42/2004 e s.m.ii. Per i beni monumentali esterni al perimetro dei centri urbani si prevede, per gli impianti eolici di grande generazione, un buffer di 3000 mt dal perimetro del manufatto vincolato e, o qualora esistente, dalla relativa area di tutela indiretta. Il buffer si incrementa fino a 10.000 mt nei casi di beni monumentali isolati posti in altura.
- 1.3) **beni archeologici.** Il quadro di riferimento relativo ai beni archeologici permette di delineare due macrocategorie internamente differenziate:

PHEEDRA Srl Servizi di Ingegneria Integrata Via Lago di Nemi, 90 74121 – Taranto (Italy) Tel. +39.099.7722302 – Fax: +39.099.9870285 Email: info@pheedra.it – web: www.pheedra.it	STUDIO DI IMPATTO AMBIENTALE QUADRO DI RIFERIMENTO PROGRAMMATICO	Pagina 54 di 96
---	---	-----------------

Committente: wpd Calanchi s.r.l. Viale Luca Gaurico, 9-11 00143 Roma (RM)	PROGETTO PER LA REALIZZAZIONE DI UN IMPIANTO EOLICO, DI POTENZA PARI A 43,2 MW, NEI COMUNI DI CRACO E STIGLIANO (MT) NELLE LOCALITA' "PANTANO" E "MANCA FIORENTINA"	Nome del file: CRC-AMB-REL-032_01
---	--	---

- beni archeologici tutelati ope legis:
 - beni per i quali è in corso il procedimento di dichiarazione di interesse culturale (artt. 14 e 46 D. Lgs. 42/2004) – buffer 1000m;
 - tratturi vincolati ai sensi del D.M. 22 dicembre 1983 – area catastale;
 - zone di interesse archeologico (art. 142, lett. m del D. Lgs. 42/2004)

- aree di interesse archeologico che non rappresentano un divieto alla realizzazione degli impianti ma hanno il ruolo di orientare gli operatori del settore. Detti comparti sono di seguito elencati: l’Ager Venusinus, il territorio di Muro Lucano, il territorio di Tito, il Potentino, il territorio di Anzi, il territorio di Irsina, il Materano, l’Ager Grumentino, la chora metapontina interna, il territorio di Metaponto, l’area enotria, la chora di Policoro, l’alto Lagonegrese, il basso Lagonegrese, Maratea, Cersosino.

1.4) beni paesaggistici:

- aree già vincolate ai sensi degli artt. 136 e 157 del D.lgs. 42/2004, con decreti ministeriali e/o regionali e quelle in iter di istituzione;
- territori costieri compresi in una fascia della profondità di 5.000 m dalla linea di battigia, anche per i terreni elevati sul mare non ricadenti nelle aree vincolate ai sensi degli artt. 136 e 157 del D.lgs. 42/2004;
- territori contermini ai laghi ed invasi artificiali compresi in una fascia della profondità di 1.000 metri dalla linea di battigia, anche per i terreni elevati sui laghi;
- fiumi, torrenti e corsi d’acqua iscritti negli elenchi previsti dal testo unico delle disposizioni di legge sulle acque ed impianti elettrici approvato con R.D. n.1775/1933 e le relative sponde o piedi degli argini per una fascia di 500 m ciascuna;
- montagne per la parte eccedente i 1.200 m sul livello del mare per la catena appenninica;
- aree assegnate alle università agrarie e le zone gravate da usi civici;
- percorsi tratturali in qualità di beni archeologici ai sensi dell’art. 142 co. 1 lett. m) del D.Lgs. 42/2004 – buffer 200m dal limite esterno dell’area di sedime storica;
- aree comprese nei Piani Paesistici di Area Vasta soggette a vincolo di conservazione A1 e A2;
- aree di crinale individuate dai Piani Paesistici di Area Vasta come elementi lineari di valore elevato;
- aree comprese nei Piani Paesistici di Area Vasta soggette a Verifica di Ammissibilità;

PHEEDRA Srl Servizi di Ingegneria Integrata Via Lago di Nemi, 90 74121 – Taranto (Italy) Tel. +39.099.7722302 – Fax: +39.099.9870285 Email: info@pheedra.it – web: www.pheedra.it	STUDIO DI IMPATTO AMBIENTALE QUADRO DI RIFERIMENTO PROGRAMMATICO	Pagina 55 di 96
---	---	-----------------

Committente: wpd Calanchi s.r.l. Viale Luca Gaurico, 9-11 00143 Roma (RM)	PROGETTO PER LA REALIZZAZIONE DI UN IMPIANTO EOLICO, DI POTENZA PARI A 43,2 MW, NEI COMUNI DI CRACO E STIGLIANO (MT) NELLE LOCALITA' "PANTANO" E "MANCA FIORENTINA"	Nome del file: CRC-AMB-REL-032_01
---	--	---

- centri urbani considerando il perimetro dell'Ambito Urbano dei Regolamenti Urbanistici o, per i comuni sprovvisti di Regolamento Urbanistico, il perimetro riportato nella tavola di Zonizzazione dei PRG/PdF. Si prevede un buffer di 3.000 m a partire dai suddetti perimetri;
- centri storici intesi come dalla zona A ai sensi del D.M. 1444/1968 prevista nello strumento urbanistico comunale vigente. È previsto un buffer di 5.000 m dal perimetro della zona A per gli impianti fotovoltaici di grande generazione.

Dal confronto dell'impianto in progetto con la cartografia "Aree sottoposte a tutela del paesaggio, del patrimonio storico, artistico e archeologico" allegata alla delibera della giunta Regionale n. 903 del 7 luglio 2015, si osservano le interferenze di seguito riportate.

Parte del tracciato del cavidotto, la totalità delle torri in progetto, le relative piazzole temporanee e permanenti e alcuni adeguamenti stradali o strade di servizio da realizzare, ricadono all'interno della perimetrazione delle aree indeterminate dall'allegato A (art. 2 comma 1) della legge regionale 54 come "i fiumi, i torrenti, i corsi d'acqua iscritti negli elenchi previsti dal testo unico delle disposizioni di legge sulle acque ed impianti elettrici, approvato con regio decreto 11 dicembre 1933, n. 1775, e le relative sponde o piedi degli argini per una fascia di 500 metri ciascuna".

Con riferimento a tale interferenza si specifica che le torri con le relative piazzole, sebbene ricadano nella fascia di 500 m, risultano essere esterne a quella di 150 m individuata dal D.lgs. 42/2004. Per il quale la stessa legge Regionale n. 54 specifica che "Si precisa che secondo il PIEAR le aree fluviali con una fascia di rispetto di 150 mt dalle sponde sono aree ove non è consentita la realizzazione di impianti eolici di grande generazione, solari termodinamici e fotovoltaici di grande generazione."

Per quanto riguarda il cavidotto di connessione si specifica che trattandosi di un'opera completamente interrata principalmente lungo il tracciato di strada esistente non avrà un' interferenza diretta con la fascia di rispetto di 500 m, fermo restando che nel caso di interferenza con la fascia di rispetto di 150 m individuata dal D.lgs 42/2004, il cavidotto sarà interrato mediante tecnologia TOC consentendo di lasciare inalterata l'assetto paesaggistico dell'area di intervento, non determina scavi o materiali di risulta, non prevede asportazioni di materiale vegetale e arboreo, né la realizzazione di nuovi tracciati, risulta pertanto non invasiva e compatibile con il regime di tutela previsto per il Bene Paesaggistico.

Per quanto riguarda l'adeguamento delle strade esistenti (intervento di carattere temporaneo con conseguente ripristino dello stato dei luoghi) o la realizzazione di nuove strade di accesso alle torri, nei tratti di interferenza con il suddetto buffer si specifica che saranno realizzati in misto stabilizzato di cava e non comporteranno rilevanti movimenti di terra non andando così ad alterare in alcun modo le componenti paesaggistiche dell'area. Gli interventi, inoltre, non altereranno le condizioni di funzionalità idraulica

Gli aerogeneratori WTG01, WTG02 e WTG03 comprensive delle relative piazzole temporanee e permanenti e parte del cavidotto interrato di collegamento, ricadono all'interno della perimetrazione 1.2) beni monumentali per il

PHEEDRA Srl Servizi di Ingegneria Integrata Via Lago di Nemi, 90 74121 - Taranto (Italy) Tel. +39.099.7722302 - Fax: +39.099.9870285 Email: info@pheedra.it - web: www.pheedra.it	STUDIO DI IMPATTO AMBIENTALE QUADRO DI RIFERIMENTO PROGRAMMATICO	Pagina 56 di 96
---	---	-----------------

quale è previsto un buffer di 3000m dal perimetro dei beni monumentali individuati dagli artt. 10, 12 e 46 del D.lgs. 42/2004. Tale perimetro è incrementato rispetto a quanto indicato nel PIEAR che riporta una fascia di rispetto di 1000m.

In riferimento all'intervento in progetto si riscontra come gli aerogeneratori interessati rientrano all'interno di tale fascia. Si specifica che le aree identificate come non idonee dal PIEAR prevedono un'ampiezza inferiore a quanto individuato dalla 54/2015 e tutti gli aerogeneratori in progetto sono esterni a tale area di rispetto. Solo alcuni slarghi temporanei necessaria per il passaggio dei mezzi nella fase di cantiere rientrano nella fascia dei 1000m del bene monumentale identificato " *Acquedotto e Mulino Gannano*", ma tali interventi riguarderanno adeguamenti di strade già esistenti asfaltate e saranno realizzati in misto stabilizzato di cava e non comporteranno rilevanti movimenti di terra, inoltre, non altereranno le condizioni di funzionalità idraulica. Si specifica infine che gli interventi avranno carattere temporaneo finalizzato alla sola fase di cantierizzazione con il conseguente ripristino dello stato dei luoghi ante opera al termine delle attività di cantiere.

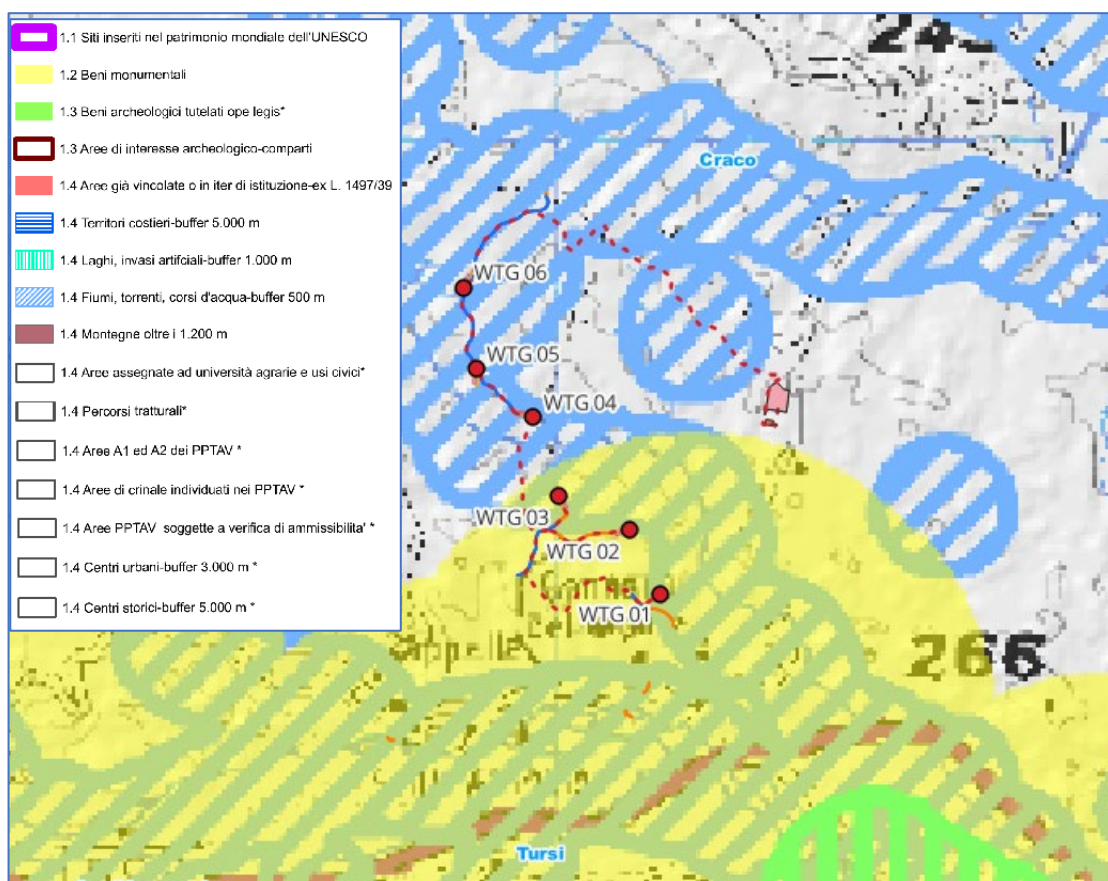


Figura 7 - Stralcio cartografico della tavola "Aree sottoposte a tutela del paesaggio, del patrimonio storico, artistico ed archeologico". (Fonte: Regione Basilicata)

2. Aree comprese nel Sistema Ecologico Funzionale Territoriale:

- 2.1) **aree protette ai sensi della L. 394/91**, compreso un buffer di 1000mt a partire dal relativo perimetro;
- 2.2) **zone Umide** elencate nell' inventario nazionale dell' ISPRA, di cui fanno parte anche le zone umide designate ai sensi della Convenzione di Ramsar, compreso un buffer di 1.000 m a partire dal relativo perimetro;
- 2.3) **oasi WWF**;
- 2.4) **rete Natura 2000 designate in base alla direttiva 92/43/CEE e 2009/147/CE**, compreso un buffer di 1.000 m a partire dal relativo perimetro;
- 2.5) **IBA**, messe a punto da BirdLife International, comprendendo habitat per la conservazione dell' avifauna;
- 2.6) **rete Ecologica**, comprese le aree determinanti per la conservazione della biodiversità inserite nello schema di Rete Ecologica di Basilicata approvato con D.G.R. 1293/2008 che individua corridoi fluviali, montani e collinari nodi di primo e secondo livello acquatici e terrestri;
- 2.7) **alberi monumentali** tutelati ai sensi del D.lgs. 42/2004 e della L. 10/2013 nonché dal D.P.G.R. 48/2005, comprese le relative aree buffer di 500 m di raggio intorno all'albero stesso;
- 2.8) **boschi** ai sensi del D.lgs. 227/2001.

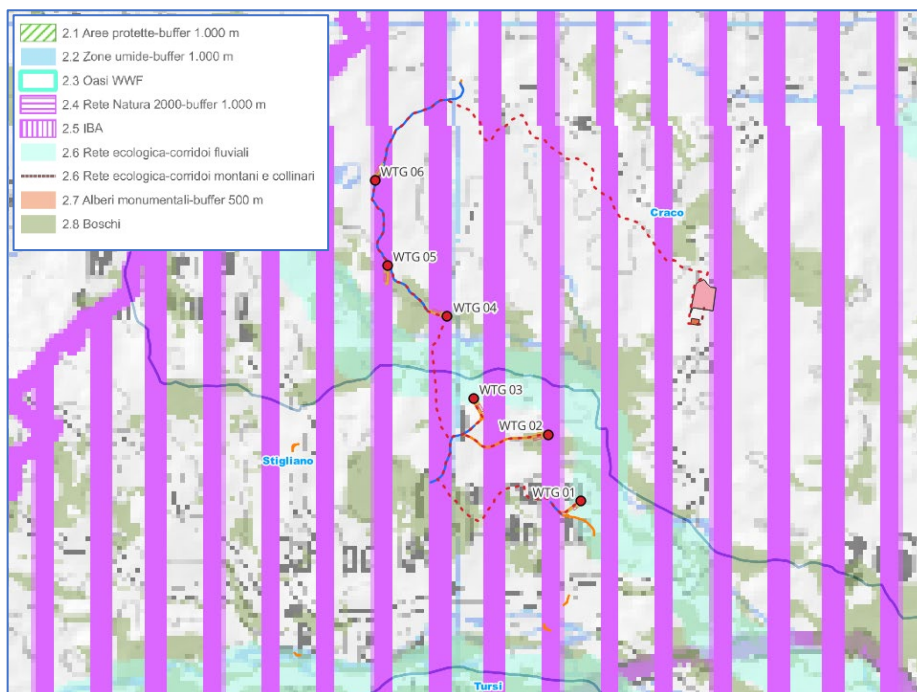


Figura 8 - Stralcio cartografico della tavola "Aree comprese nel sistema ecologico funzionale territoriale". (Fonte: Regione Basilicata)

Committente: wpd Calanchi s.r.l. Viale Luca Gaurico, 9-11 00143 Roma (RM)	PROGETTO PER LA REALIZZAZIONE DI UN IMPIANTO EOLICO, DI POTENZA PARI A 43,2 MW, NEI COMUNI DI CRACO E STIGLIANO (MT) NELLE LOCALITA' "PANTANO" E "MANCA FIORENTINA"	Nome del file: CRC-AMB-REL-032_01
---	--	---

Dal confronto dell'impianto in progetto con la cartografia "Aree comprese nel sistema ecologico funzionale territoriale" allegata alla delibera della giunta Regionale n. 903 del 7 luglio 2015, si osserva che le opere in progetto o parti di esse ricadono nelle seguenti perimetrazioni:

2.5) Area IBA denominata "Calanchi della Basilicata". Si specifica che la Legge Regionale 54 del 30/12/2015 identifica le aree I.B.A. come aree da sottoporre ad eventuali prescrizioni per un corretto inserimento nel territorio pertanto non decretano la non idoneità a priori. Infatti, in aree limitrofe sono stati autorizzati e costruiti altri impianti eolici di grande taglia, come si evince dalla " Tavola 059_CRC-AMB-TAV-059_01 - Tavola con individuazione altri impianti FER".

La presenza dell'IBA, tuttavia, implica la necessità di un'attenta valutazione dell'impatto potenziale della realizzazione dell'impianto eolico in progetto sull'avifauna che frequenta il territorio, sia essa stanziale o migratoria. A tal fine sarà avviata in fase di cantiere ed esercizio dell'impianto un monitoraggio dell'avifauna, per maggior dettaglio si faccia riferimento all'elaborato "CRC-AMB-REL-072_01 – Piano di monitoraggio ambientale".

2.6) Rete ecologica-corridoi fluviali: In merito all'interferenza del cavidotto si specifica che l'interferenza sarà superata in maniera non invasiva attraverso la posa in opera mediante la tecnologia TOC che consente di evitare ostacoli naturali e/o artificiali e di raggiungere un obiettivo prestabilito, operando da una postazione prossima al punto di ingresso nel terreno della perforazione, con una macchina di perforazione chiamata RIG. Non sono necessari scavi a cielo aperto lungo l'asse di trivellazione e, al termine delle operazioni, l'area di lavoro viene restituita allo status quo ante, mediante il ripristino dei punti di ingresso e di uscita.

2.8) Boschi: In merito all'interferenza del cavidotto si specifica che l'interferenza sarà superata in maniera non invasiva attraverso la posa in opera mediante la tecnologia TOC che consente di evitare ostacoli naturali e/o artificiali e di raggiungere un obiettivo prestabilito, operando da una postazione prossima al punto di ingresso nel terreno della perforazione, con una macchina di perforazione chiamata RIG. Non sono necessari scavi a cielo aperto lungo l'asse di trivellazione e, al termine delle operazioni, l'area di lavoro viene restituita allo status quo ante, mediante il ripristino dei punti di ingresso e di uscita.

3. Aree agricole:

3.1) vigneti DOC

3.2) Territori caratterizzati da elevata capacità d'uso del suolo

PHEEDRA Srl Servizi di Ingegneria Integrata Via Lago di Nemi, 90 74121 – Taranto (Italy) Tel. +39.099.7722302 – Fax: +39.099.9870285 Email: info@pheedra.it – web: www.pheedra.it	STUDIO DI IMPATTO AMBIENTALE QUADRO DI RIFERIMENTO PROGRAMMATICO	Pagina 59 di 96
---	---	-----------------

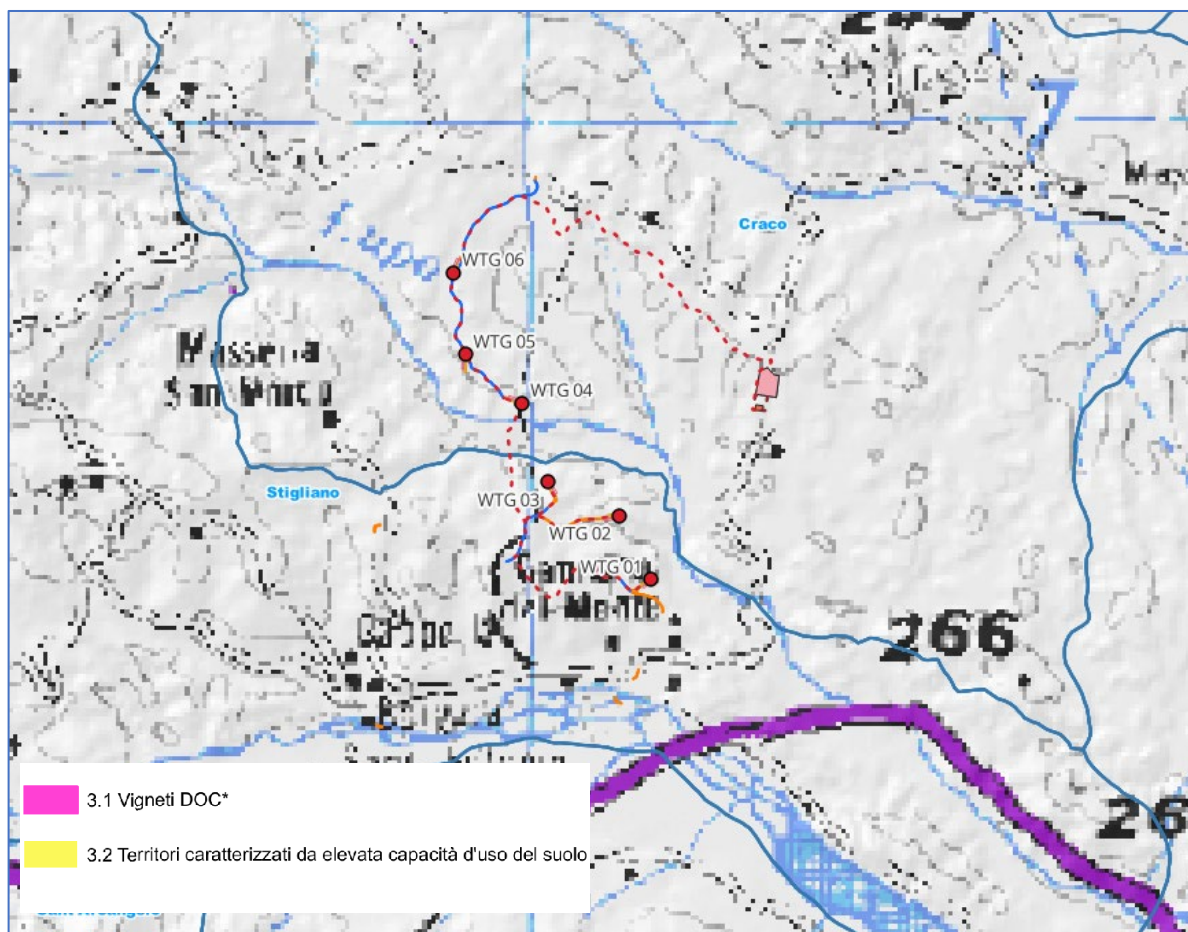


Figura 9 - Stralcio cartografico della tavola "Aree agricole". (Fonte: Regione Basilicata)

Dal confronto dell'impianto in progetto con la cartografia "Aree agricole" allegata alla delibera della giunta Regionale n. 903 del 7 luglio 2015, si osserva che **l'impianto eolico in progetto è esterno a tali aree.**

4. Aree in dissesto idraulico ed idrogeologico

4.1) Aree a rischio idrogeologico medio-alto ed aree soggette a rischio idraulico

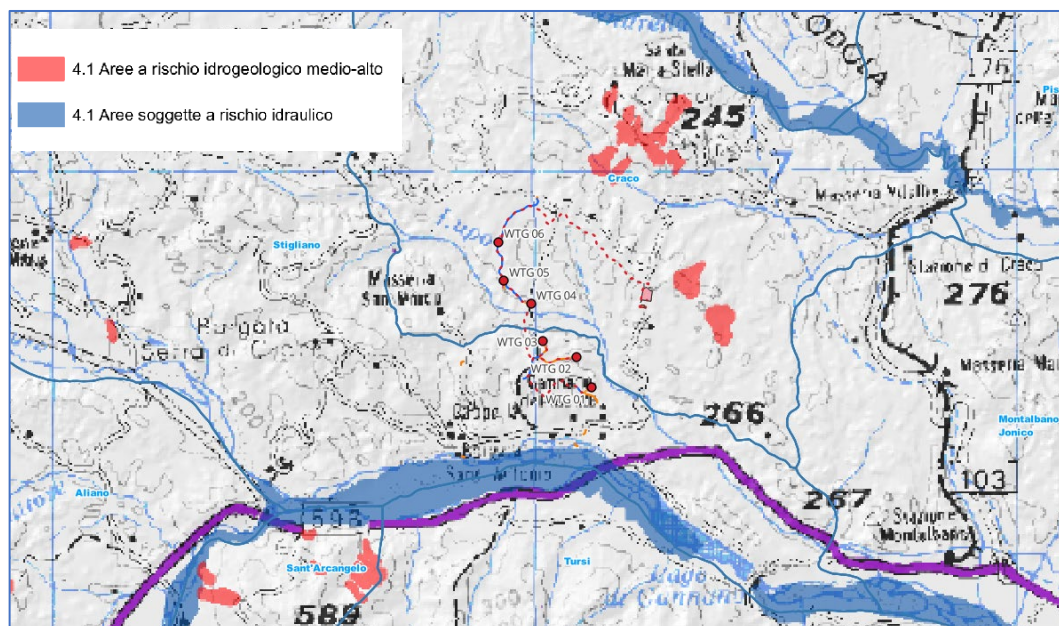


Figura 10 - Stralcio cartografico della tavola "Aree in dissesto idraulico ed idrogeologico". (Fonte: Regione Basilicata)

Dal confronto dell'impianto in progetto con la cartografia "Aree in dissesto idraulico ed idrogeologico" allegata alla delibera della giunta Regionale n. 903 del 7 luglio 2015, si osserva che **l'impianto eolico in progetto è esterno a tali aree.**

5.4. PIANO PAESAGGISTICO REGIONALE DELLA REGIONE BASILICATA (PPR)

La Legge regionale 11 agosto 1999, n. 23 Tutela, governo ed uso del territorio stabilisce all'art. 12 bis che "la Regione, ai fini dell'art. 145 del D. Lgs. n. 42/2004, redige il Piano Paesaggistico Regionale quale unico strumento di tutela, governo ed uso del territorio della Basilicata sulla base di quanto stabilito nell'Intesa sottoscritta da Regione, Ministero dei Beni e delle attività Culturali e del Turismo e Ministero dell'Ambiente e della Tutela del Territorio e del Mare".

Tale strumento, reso obbligatorio dal D.Lgs. n. 42/04, rappresenta ben al di là degli adempimenti agli obblighi nazionali, una operazione unica di grande prospettiva, integrata e complessa che prefigura il superamento della separazione fra politiche territoriali, identificandosi come processo "proattivo", fortemente connotato da metodiche partecipative e direttamente connesso ai quadri strategici della programmazione, i cui assi prioritari si ravvisano su scala europea nella competitività e sostenibilità.

Il quadro normativo di riferimento per la pianificazione paesaggistica regionale è costituito dalla Convenzione europea del paesaggio (CEP) sottoscritta a Firenze nel 2000, ratificata dall'Italia con L. 14/2006 e dal Codice dei beni culturali e del paesaggio D.Lgs. n. 42/2004 che impongono una struttura di piano paesaggistico evoluta e diversa dai piani paesistici approvati in attuazione della L. 431/85 negli anni Novanta.

Committente: wpd Calanchi s.r.l. Viale Luca Gaucico, 9-11 00143 Roma (RM)	PROGETTO PER LA REALIZZAZIONE DI UN IMPIANTO EOLICO, DI POTENZA PARI A 43,2 MW, NEI COMUNI DI CRACO E STIGLIANO (MT) NELLE LOCALITA' "PANTANO" E "MANCA FIORENTINA"	Nome del file: CRC-AMB-REL-032_01
---	--	---

La regione Basilicata **non possiede un Piano Paesaggistico Regionale approvato** in applicazione dell'art. 143 del D.lgs. n. 42/2004 e del Protocollo di Intesa tra Regione, MIC e MITE e nonostante non sia stato ancora completato il processo di redazione dello stesso sono disponibili una serie di documenti che approvano le attività del Comitato Tecnico Paritetico che rendono possibile intuire quali siano le disposizioni del piano. L'ultimo dei quali è stato pubblicato con la D.G.R. n. 793 del 23 novembre 2023 con oggetto *"Piano Paesaggistico Regionale in applicazione dell'art. 143 del D.lgs n. 42/2004 e del Protocollo di Intesa tra Regione, MIC e MITE. Approvazione attività validate dal CTP nella seduta del 11 ottobre 2022"*.

Il Piano paesaggistico regionale è innanzitutto uno strumento di CONOSCENZA.

Il quadro conoscitivo del Piano rappresenta la base per tutte le azioni di pianificazione e progettazione che interessano il territorio. I metadati relativi ai *layers* prodotti costituiscono, infatti, la base informativa per le amministrazioni ai sensi dell'art.10 del Decreto n. 10 novembre 2011.

Inoltre, la diffusione delle informazioni che contiene è fondamentale per la crescita di una coscienza collettiva sulle peculiarità e sulle caratteristiche del paesaggio regionale.

È stato effettuato il censimento dei beni culturali e paesaggistici che ha interessato gli immobili e le aree oggetto di provvedimenti di tutela emanati in base alla legge 1089/1939 "Tutela delle cose di interesse artistico e storico", alla legge 1497/1939 "Protezione delle bellezze naturali", al D. Lgs. 490/1999 "Testo unico delle disposizioni legislative in materia di beni culturali e ambientali", e, infine, al D. Lgs. 42/2004 "Codice dei beni culturali e del paesaggio". Le attività di censimento e di georeferenziazione dei beni culturali e paesaggistici sono state condotte da un gruppo tecnico interno al Dipartimento Ambiente e Energia in collaborazione con le strutture periferiche del MiBact sulla base del Protocollo di intesa 14 settembre 2011 sottoscritto tra MiBACT, MATTM e Regione Basilicata.

L'individuazione dei beni costituenti il patrimonio culturali, è operata sulla base di criteri metodologici definiti a priori e stabiliti al fine di procedere alla ricognizione, delimitazione e rappresentazione degli immobili e delle aree dichiarati di notevole interesse pubblico ai sensi dell'art. 136 e delle *aree tutelate ope legis* ai sensi dell'art. 142 del Codice e alla ricognizione, delimitazione e rappresentazione dei Beni Culturali ai sensi degli artt. 10 e 45 del Codice.

Di seguito si riportano i *"beni del patrimonio culturale"* così come definiti dal PPR:

➤ *Art. 136 D.lgs. 42/2004*

Il PPR precisa che essi sono ambiti areali individuabili in modo univoco in quanto istituiti con apposito decreto ministeriale o con decreto del Presidente della giunta regionale, ai sensi della L. 1497/1939, corredato di planimetria. Pertanto, l'individuazione di tali beni non presenta difficoltà o necessità di ulteriori definizioni rispetto a quelle operate dalle leggi settoriali. Tali beni sono elencati nell'Allegato 3 alla DGR del 13/04/2017 n. 319.

➤ *Art. 142 co.1 lett. a) D.lgs.42/2004 "territori costieri"*

Il PPR precisa che, stando alle indicazioni del MiBACT, con riferimento alla caratterizzazione della linea di costa e delle opere di difesa realizzata dall'ex APAT in collaborazione con Planetek Italia s.r.l., si definisce "linea di battaglia" o "linea di riva" o "linea di costa" la linea di intersezione fra mare e terra (spiaggia, falesia o altro tipo di

PHEEDRA Srl Servizi di Ingegneria Integrata Via Lago di Nemi, 90 74121 - Taranto (Italy) Tel. +39.099.7722302 - Fax: +39.099.9870285 Email: info@pheedra.it - web: www.pheedra.it	STUDIO DI IMPATTO AMBIENTALE QUADRO DI RIFERIMENTO PROGRAMMATICO	Pagina 62 di 96
---	---	-----------------

Committente: wpd Calanchi s.r.l. Viale Luca Gaurico, 9-11 00143 Roma (RM)	PROGETTO PER LA REALIZZAZIONE DI UN IMPIANTO EOLICO, DI POTENZA PARI A 43,2 MW, NEI COMUNI DI CRACO E STIGLIANO (MT) NELLE LOCALITA' "PANTANO" E "MANCA FIORENTINA"	Nome del file: CRC-AMB-REL-032_01
---	--	---

costa), acquisita con continuità anche in presenza di manufatti (opere di difesa e portuali, moli, ecc.). In particolar modo per "linea di riva naturale" si intende un tratto di costa non protetto da opere di difesa artificiali; per "linea di riva fittizia" si intende un tratto di costa non esistente nella realtà ma opportunamente individuato in corrispondenza di foci fluviali naturali o protette da arginature artificiali, e di opere artificiali aggettanti, quali moli, banchine, pontili, opere portuali in genere, pennelli, scogliere, opere di difesa in genere, che interrompono la continuità della linea di riva; per "linea di riva artificiale" si intende il tratto di costa caratterizzato dalla presenza di manufatti ed opere marittime.

➤ *Art. 142 co. 1 lett. b) D.lgs. 42/2004 "laghi"*

Il PPR precisa che per la definizione di lago si fa riferimento al DM Ambiente del 16 giugno 2008 n. 131 rubricato "Criteri tecnici per la caratterizzazione dei corpi idrici" e alla DGR n. 18 del 08/01/2015.

Ai sensi dell'art. 2 del DM citato le Regioni, sentite le Autorità di Bacino, identificano le acque superficiali appartenenti alle diverse categorie di fiumi, laghi, acque marino – costiere e acque di transizione, sulla base dei criteri di cui all'Allegato 1, sezione A. Tale tipizzazione e caratterizzazione dei corpi idrici superficiali così come precisata è stata attuata anche dalla Regione Basilicata con D.G.R. n. 18 del 08/01/2015. La linea di battigia individua quindi i confini del lago nel livello raggiunto dalle acque in regime di piena ordinaria, escludendo la rilevanza a tale scopo delle piene straordinarie, anche se storicamente ricorrenti. Tali entità vincolate sono elencate nell'Allegato 4 alla DGR del 13/04/2017 n. 319.

➤ *Art. 142 co. 1 lett. c) D.lgs. 42/2004 "i fiumi, i torrenti, i corsi d'acqua iscritti negli elenchi previsti dal testo unico delle disposizioni di legge sulle acque ed impianti elettrici, approvato con R.D. 11 dicembre 1933 n. 1775 e le relative sponde o piedi degli argini per una fascia di 150 m ciascuna".*

Per la definizione del vincolo il PPR fa riferimento alla sentenza n. 657 del 04/02/2002 del Consiglio di Stato, Sezione VI da cui si evince "che i fiumi e torrenti sono soggetti a tutela paesistica di per se stessi, e a prescindere dall'iscrizione negli elenchi delle acque pubbliche [...] solo per i corsi d'acqua diversi dai fiumi e torrenti la iscrizione negli elenchi delle acque pubbliche ha efficacia costitutiva del vincolo paesaggistico". Per effetto del DPR n. 238/1999, che, all'art. 1 stabilisce "... appartengono allo Stato e fanno parte del demanio pubblico tutte le acque sotterranee e superficiali...", per i corsi d'acqua come categoria residuale, escludendo da questa categoria i fiumi e i torrenti (per es. ruscelli, fiumare, sorgenti, fiumicelli ecc) il vincolo sussiste quando si verifica il presupposto della loro natura pubblica, solo eventualmente accertata dall'iscrizione negli elenchi già efficaci alla data di entrata in vigore del DPR n. 238/1999. Possono quindi essere definiti corsi d'acqua pubblici tutte le entità riportate nel Catasto Terreni sotto la voce "acque pubbliche", che identificano gli alvei pubblici di fiumi, torrenti, corsi d'acqua, come particelle, con precise linee di confine che ne consentono l'esatta posizione. Tali entità vincolate sono elencate nell'Allegato 6 alla DGR del 13/04/2017 n. 319.

➤ *Art. 142 co. 1 lett. d) D.lgs. 42/2004 "montagne"*

Il PPR non fornisce ulteriori specifiche rispetto quelle di legge.

➤ *Art. 142 co. 1 lett. f) D.lgs. 42/2004 "parchi e riserve"*

PHEEDRA Srl Servizi di Ingegneria Integrata Via Lago di Nemi, 90 74121 – Taranto (Italy) Tel. +39.099.7722302 – Fax: +39.099.9870285 Email: info@pheedra.it – web: www.pheedra.it	STUDIO DI IMPATTO AMBIENTALE QUADRO DI RIFERIMENTO PROGRAMMATICO	Pagina 63 di 96
---	---	-----------------

Committente: wpd Calanchi s.r.l. Viale Luca Gaucico, 9-11 00143 Roma (RM)	PROGETTO PER LA REALIZZAZIONE DI UN IMPIANTO EOLICO, DI POTENZA PARI A 43,2 MW, NEI COMUNI DI CRACO E STIGLIANO (MT) NELLE LOCALITA' "PANTANO" E "MANCA FIORENTINA"	Nome del file: CRC-AMB-REL-032_01
---	--	---

Il PPR precisa che i parchi e le riserve nazionali o regionali, sono quelle definite all'art. 2 della L. 6 dicembre 1991 n. 394 e ss.mm.ii. In base alla distinzione operata dalla citata legge si ha che:

- parchi nazionali "sono costituiti da aree terrestri, fluviali, lacuali o marine che contengono uno o più ecosistemi intatti o anche parzialmente alterati da interventi antropici, una o più formazioni fisiche geologiche, geomorfologiche, biologiche di rilievo internazionale o nazionale per valori naturalistici, scientifici, estetici, culturali, educativi e ricreativi tali da richiedere l'intervento dello Stato ai fini della loro conservazione per le generazioni presenti e future";
- I parchi naturali regionali "sono costituiti da aree terrestri, fluviali, lacuali ed eventualmente da tratti di mare prospicienti la costa, di valore naturalistico e ambientale, che costituiscono, nell'ambito di una o più regioni limitrofe, un sistema omogeneo individuato dagli assetti naturali dei luoghi, dai valori paesaggistici ed artistici e dalle tradizioni culturali delle popolazioni locali";
- Le riserve naturali "sono costituite da aree terrestri, fluviali, lacuali o marine che contengono una o più specie naturalisticamente rilevanti della flora e della fauna, ovvero presentino uno o più ecosistemi importanti per la diversità biologiche o per la conservazione delle risorse genetiche. Le riserve naturali possono essere statali o regionali in base alla rilevanza degli interessi in esse presenti."
- L'ambiente marino è interessato da aree protette come definite ai sensi del protocollo di Ginevra relativo alle aree del Mediterraneo particolarmente protette di cui alla legge 5 marzo 1985 n. 127 e quelle definite ai sensi della legge 31 dicembre 1982 n. 979.

➤ *Art. 142 co. 1 lett. g) D.lgs. 42/2004 "territori coperti da foreste e da boschi, ancorché percorsi o danneggiati dal fuoco e quelli sottoposti a vincolo di rimboschimento, come definite dall'art. 2 co. 2 e 6 del D.lgs. 227/2001"*

Il PPR riprende la definizione di bosco fornita dal D.lgs. 227/2001 rubricato "orientamento e modernizzazione del settore forestale" all'art. 2. In particolare, il citato articolo nel delegare alle regioni, per il territorio di loro competenza, di procedere alla definizione di bosco, precisa, a co. 6 che "nelle more dell'emanazione delle norme regionali di cui al co. 2 e ove non diversamente già definito dalle regioni stesse si considerano bosco i terreni coperti da vegetazione forestale arborea associata o meno a quella arbustiva di origine naturale o artificiale, in qualsiasi stadio di sviluppo, i castagneti, le sugherete e la macchia mediterranea, ed esclusi i giardini pubblici e privati, le alberature stradali, i castagneti da frutto in attualità di coltura e gli impianti di frutticoltura e d'arboricoltura da legno di cui al comma 5. Le suddette formazioni vegetali e i terreni su cui essi sorgono devono avere estensione non inferiore a 2000 mq e larghezza media non inferiore a 20 m e copertura non inferiore al 20% con misurazione effettuata dalla base esterna dei fusti. È fatta salva la definizione bosco a sughera di cui alla L. 759/1956. Sono altresì assimilati a bosco i fondi gravati dall'obbligo di rimboschimento per le finalità di difesa idrogeologica del territorio, qualità dell'aria, salvaguardia del patrimonio idrico, conservazione della biodiversità, protezione del paesaggio e dell'ambiente in generale, nonché le radure e tutte le altre superfici d'estensione inferiore a 2000 mq che interrompono la continuità del bosco." Le tipologie e i relativi areali di bosco presenti nel territorio della Regione Basilicata sono elencate nell'Allegato 5 alla DGR del 13/04/2017 n. 319.

➤ *Art. 142 co. 1 lett. h) D.lgs. 42/2004 "aree assegnate alle Università agrarie e zone gravate da usi civici".*

PHEEDRA Srl Servizi di Ingegneria Integrata Via Lago di Nemi, 90 74121 – Taranto (Italy) Tel. +39.099.7722302 – Fax: +39.099.9870285 Email: info@pheedra.it – web: www.pheedra.it	STUDIO DI IMPATTO AMBIENTALE QUADRO DI RIFERIMENTO PROGRAMMATICO	Pagina 64 di 96
---	---	-----------------

Committente: wpd Calanchi s.r.l. Viale Luca Gaurico, 9-11 00143 Roma (RM)	PROGETTO PER LA REALIZZAZIONE DI UN IMPIANTO EOLICO, DI POTENZA PARI A 43,2 MW, NEI COMUNI DI CRACO E STIGLIANO (MT) NELLE LOCALITA' "PANTANO" E "MANCA FIORENTINA"	Nome del file: CRC-AMB-REL-032_01
---	--	---

Il PPR non fornisce in merito ulteriori specifiche oltre quelle previste da legge.

➤ *Art. 142 co. 1 lett. i) D.lgs. 42/2004 "zone umide"*

Il PPR prevede che sono assoggettate a tale vincolo le zone umide incluse nell'elenco previsto dal DPR n. 448 del 13 marzo 1976 rubricato "Esecuzione della convenzione relativa alle zone umide d'importanza internazionale, soprattutto come habitat degli uccelli acquatici, firmata a Ramsar il 2 febbraio 1971". Esse sono classificate come aree protette ai sensi della L. 6 dicembre 1991 n. 394 rubricata "Legge quadro sulle aree protette". In Regione Basilicata risultano incluse nella Lista di Ramsar n. 2 zone umide.

➤ *Art. 142 co. 1 lett. m) D.lgs. 42/2004 "zone di interesse archeologico"*

Il PPR dispone che la qualificazione di un'area in termini di interesse archeologico, ai sensi dell'art. 10 del Codice, comporta automaticamente la qualificazione della stessa come zona di interesse archeologico ai sensi della art. 142 co. 1 lett. m) e conseguentemente l'apposizione del vincolo archeologico rende operativo il vincolo paesaggistico di cui al citato dispositivo. Le zone di interesse archeologico sono elencate nell'Allegato 4 alla DGR del 4 agosto 2017 n. 872.

➤ *Artt. 10,12 e 45 del D.lgs. 42/2004 "beni culturali"*

Il PPR si attiene in tal caso alla definizione fornita dal Codice medesimo, stando alla quale sono beni culturali le cose immobili e mobili appartenenti allo Stato, alle Regioni, agli altri enti pubblici territoriali, nonché ad ogni altro ente ed istituto pubblico e a persone giuridiche private senza fine di lucro, ivi compresi gli enti ecclesiastici civilmente riconosciuti, che presentano interesse artistico, storico, archeologico o etnoantropologico. Tali beni sono elencati nell'Allegato 7 alla DGR del 13/04/2017 n. 319.

Nell'ambito del procedimento, in itinere, del Piano Paesaggistico della Regione Basilicata, con DGR n.754/2020, sono state proposte 5 aree di interesse archeologico (Ager bantinus, Ager Venusinus, Ager Ofantino, Comprensorio Melfese e Corridoio Via Appia), perimetrate all'interno delle aree di interesse già individuate nell'Allegato A delle L.R. 54/2015, a valle di un percorso di analisi e approfondimento tecnico-scientifico.

Successivamente, con la D.G.R. n.793 del 23 novembre 2022, sono state approvate le attività del Comitato Tecnico Paritetico (con seduta dell'11 ottobre 2022) con conseguente "ricognizione, delimitazione e rappresentazione delle aree di cui all'art. 142 let. m del D.Lgs. 42/2004- zone di interesse archeologico".

Le Zone di interesse archeologico di nuova istituzione, attualmente denominate sul portale webgis della Regione Basilicata come "Zone di interesse archeologico proposte dal PPR- C.T.P. 11/10/22", si estendono su 8 aree del territorio Lucano:

- Ager Forentum;
- Ager Venusinus;
- Via Appia;
- Area del Piscioło;
- Territorio di Vaglio di Basilicata;

PHEEDRA Srl Servizi di Ingegneria Integrata Via Lago di Nemi, 90 74121 – Taranto (Italy) Tel. +39.099.7722302 – Fax: +39.099.9870285 Email: info@pheedra.it – web: www.pheedra.it	STUDIO DI IMPATTO AMBIENTALE QUADRO DI RIFERIMENTO PROGRAMMATICO	Pagina 65 di 96
---	---	-----------------

- Ager Grumentius;
- Area Maratea;
- Chora di Metaponto.

L'impianto in progetto non ricade in nessuna di queste ulteriori aree perimetrate.

Da un confronto cartografico si riscontra che nessuna torre ricade in aree individuate dal PPR, solo alcune parti del cavidotto interrato e della viabilità di servizio rientrano in alcune perimetrazioni del PPR.

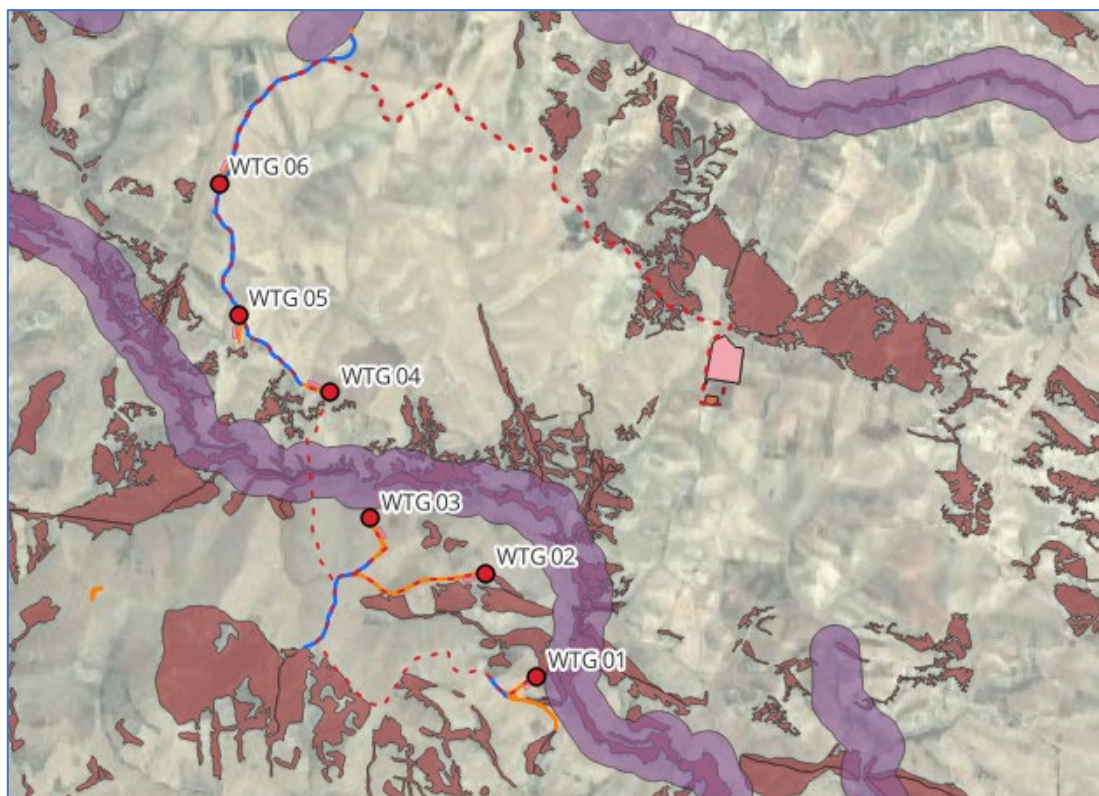


Figura 11- Stralcio delle aree tutelate dal PPRB – Aerogeneratori, viabilità e opere di connessione

5.4.1 Torri eoliche

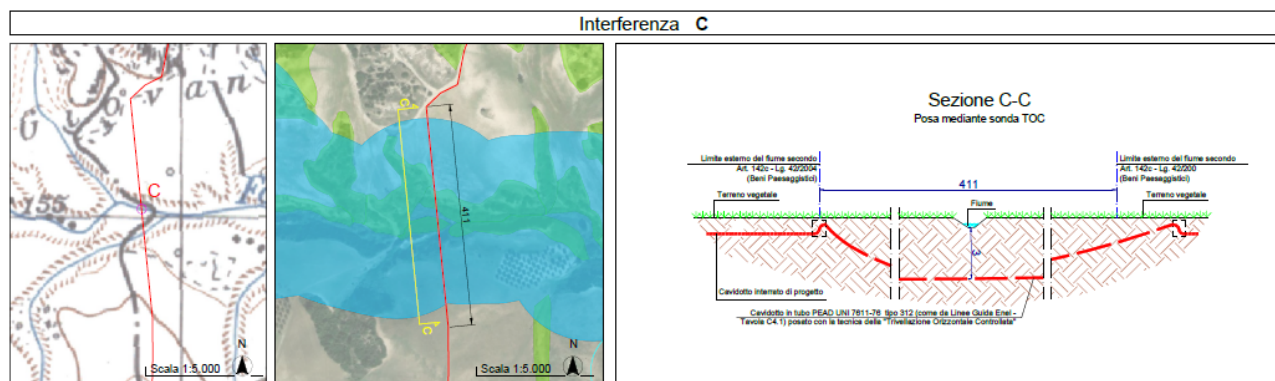
Gli aerogeneratori in progetto non interferiscono con nessuna delle aree sottoposte a tutela dal Piano Paesaggistico della Regione Basilicata.

5.4.2 Cavidotto

Dalle analisi di compatibilità del progetto rispetto al PPR della Regione Basilicata, il cavidotto MT di collegamento tra gli aerogeneratori e la Sotto Stazione Elettrica e il cavidotto AT di collegamento con la Stazione Elettrica di Terna di nuova Realizzazione interferiscono con i seguenti Beni Culturali e Paesaggistici:

Cavidotto interrato		
Beni paesaggistici	Denominazione	Riferimento Normativo
<i>Fiumi, torrenti e corsi d'acqua</i>	Fossa del Lupo, di Lago Salso e di Salemme	art.142 let c del D.lgs n. 42/2004
<i>i territori coperti da foreste e da boschi</i>	Formazioni arbustive termomediterranee Formazioni igrofile	art.142 let g del D.lgs n. 42/2004

Per l'interferenza del cavidotto con il bene paesaggistico "Fossa del Lupo, di Lago Salso e di Salemme" si specifica che il cavidotto sarà interrato mediante l'uso di tecnologie come la TOC (Trivellazione Orizzontale Controllata), in modo da non alterare l'assetto idrogeomorfologico dell'area garantendo allo stesso tempo un ampio margine di sicurezza idraulica, sia nei confronti dei deflussi superficiali che di quelli (eventuali) sotterranei. Tale tecnologia, infatti, consente la posa lungo un profilo trivellato di tubazioni in polietilene, in acciaio o in ghisa sferoidale. Il profilo di trivellazione, accuratamente prescelto in fase progettuale, viene seguito grazie a sistemi di guida estremamente precisi, solitamente magnetici, tali da consentire di evitare ostacoli naturali e/o artificiali e di raggiungere un obiettivo prestabilito, operando da una postazione prossima al punto di ingresso nel terreno della perforazione, con una macchina di perforazione chiamata RIG. La perforazione viene solitamente favorita dall'uso di fluidi – fanghi bentonitici o polimerici –, non sono necessari scavi a cielo aperto lungo l'asse di trivellazione e, al termine delle operazioni, l'area di lavoro viene restituita allo status quo ante, mediante il ripristino dei punti di ingresso e di uscita. La tecnologia TOC pertanto consente di lasciare inalterata l'assetto paesaggistico dell'area di intervento, non determina scavi o materiali di risulta, non prevede asportazioni di materiale vegetale e arboreo, né la realizzazione di nuovi tracciati, risulta pertanto non invasiva e compatibile con il regime di tutela previsto per il Bene Paesaggistico.



Committente: wpd Calanchi s.r.l. Viale Luca Gaurico, 9-11 00143 Roma (RM)	PROGETTO PER LA REALIZZAZIONE DI UN IMPIANTO EOLICO, DI POTENZA PARI A 43,2 MW, NEI COMUNI DI CRACO E STIGLIANO (MT) NELLE LOCALITA' "PANTANO" E "MANCA FIORENTINA"	Nome del file: CRC-AMB-REL-032_01
---	--	---

Figura 12- Stralcio studio degli attraversamenti "CRC_CIV_TAV_017_01". Interferenza del cavidotto con "Fossa del Lupo, di Lago Salso e di Salemme"

In merito all'interferenza del cavidotto con il bene paesaggistico *"g) i territori coperti da foreste e da boschi, ancorché percorsi o danneggiati dal fuoco, e quelli sottoposti a vincolo di rimboschimento..."* si specifica che essa interessa:

- una formazione arbustiva termomediterranea per un tratto di circa 100 m nella parte terminale del cavidotto esterno di collegamento alla sottostazione Elettrica;

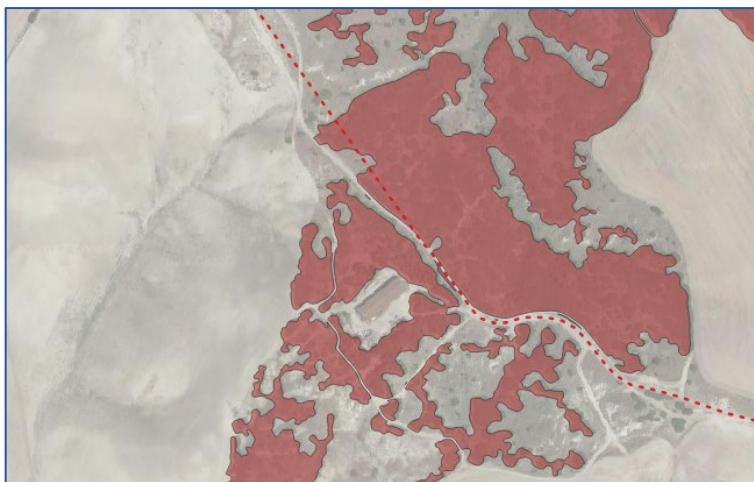


Figura 13- Interferenza del cavidotto con la formazione arbustiva termomediterranea

- una formazione igrofila e una formazione termomediterranea (all'interno del reticolo idrografico fossa del Lupo) per un tratto di circa 80 m del cavidotto interno MT di collegamento tra la WTG04 e le ulteriori torri posizionate nel territorio di Stigliano (MT);

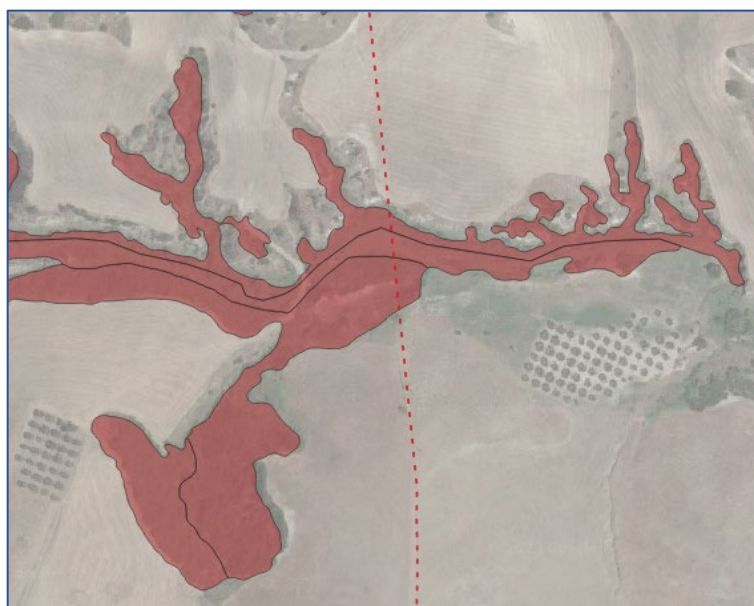


Figura 14- Interferenza del cavidotto con il Tratturo comunale di Venosa

PHEEDRA Srl Servizi di Ingegneria Integrata Via Lago di Nemi, 90 74121 - Taranto (Italy) Tel. +39.099.7722302 - Fax: +39.099.9870285 Email: info@pheedra.it - web: www.pheedra.it	STUDIO DI IMPATTO AMBIENTALE QUADRO DI RIFERIMENTO PROGRAMMATICO	Pagina 68 di 96
---	---	-----------------

Committente: wpd Calanchi s.r.l. Viale Luca Gaurico, 9-11 00143 Roma (RM)	PROGETTO PER LA REALIZZAZIONE DI UN IMPIANTO EOLICO, DI POTENZA PARI A 43,2 MW, NEI COMUNI DI CRACO E STIGLIANO (MT) NELLE LOCALITA' "PANTANO" E "MANCA FIORENTINA"	Nome del file: CRC-AMB-REL-032_01
---	--	---

In entrambe i casi l'interferenza sarà superata in maniera non invasiva attraverso la posa in opera mediante la tecnologia TOC che consente di evitare ostacoli naturali e/o artificiali e di raggiungere un obiettivo prestabilito, operando da una postazione prossima al punto di ingresso nel terreno della perforazione, con una macchina di perforazione chiamata RIG. Non sono necessari scavi a cielo aperto lungo l'asse di trivellazione e, al termine delle operazioni, l'area di lavoro viene restituita allo status quo ante, mediante il ripristino dei punti di ingresso e di uscita. L'intervento risulta essere ammissibile poiché, per quanto su detto, non richiede la rimozione/trasformazione di vegetazione naturale, l'eliminazione o trasformazione di elementi antropici di alta valenza ecologica paesaggistica.

5.4.3. Strade da adeguare e viabilità di servizio

Dall'analisi di compatibilità delle strade da adeguare e della viabilità di servizio con quanto previsto dal PPR, si riscontrano le seguenti interferenze con i beni paesaggistici

Strade e viabilità di servizio		
Beni paesaggistici	Denominazione	Riferimento Normativo
<i>Fiumi, torrenti e corsi d'acqua</i>	Vallone Salandra, Pescara e Fosso della Bruscata	art.142 let c del D.lgs n. 42/2004

Per un breve tratto, l'adeguamento della strada e la creazione di uno slargo necessarie per garantire il corretto transito in sicurezza dei mezzi di trasporto nella fase di cantiere, interessa marginalmente il buffer di 150 m del Bene paesaggistico "c) *i fiumi, i torrenti, i corsi d'acqua iscritti negli elenchi previsti dal testo unico delle disposizioni di legge sulle acque ed impianti elettrici, approvato con regio decreto 11 dicembre 1933, n. 1775, e le relative sponde o piedi degli argini per una fascia di 150 metri ciascuna;*" identificato come "Vallone Salandra, Pescara e Fosso della Bruscata".

Si precisa che gli interventi su detti riguardano adeguamenti di strade esistenti già asfaltate (SP103, ecc.); a tal fine si precisa che saranno realizzati in misto stabilizzato di cava e non comporteranno rilevanti movimenti di terra non andando così ad alterare in alcun modo le componenti paesaggistiche dell'area. Gli interventi, inoltre, non altereranno le condizioni di funzionalità idraulica prevedendo ove richiesto opere che garantiscano il corretto deflusso delle acque. Si specifica infine che gli interventi avranno carattere temporaneo finalizzato alla sola fase di cantierizzazione con il conseguente ripristino dello stato dei luoghi ante opera al termine delle attività di cantiere.

L'intervento pertanto risulta compatibile.

PHEEDRA Srl Servizi di Ingegneria Integrata Via Lago di Nemi, 90 74121 - Taranto (Italy) Tel. +39.099.7722302 - Fax: +39.099.9870285 Email: info@pheedra.it - web: www.pheedra.it	STUDIO DI IMPATTO AMBIENTALE QUADRO DI RIFERIMENTO PROGRAMMATICO	Pagina 69 di 96
---	---	-----------------



Figura 15- Interferenza della viabilità temporanea con le perimetrazioni del PPR

5.4.3 Sottostazione Elettrica

Dall'analisi del PPR risulta che la Sottostazione 30/150 kV nel comune di Craco (MT) è esterna alle aree perimetrate dal PPR.

5.4.4 Stazione Elettrica

Dall'analisi del PPR risulta che la Stazione Elettrica è esterna alle aree perimetrate dal PPR.

A seguito delle valutazioni condotte è possibile affermare, che l'impianto, nella sua globalità, è compatibile con l'insieme dei vincoli di tutela previsti dalla parte II e III del D. Lgs. 42/04, inoltre è possibile affermare che il cavidotto è **coerente con le disposizioni del PPR**, nonché conforme con la filosofia del Piano e con il suo approccio estetico, ecologico, e storico-strutturale, in quanto l'impianto di progetto è stato adeguato e ideato in modo da porre **attenzione ai caratteri naturali del luogo, ai problemi di natura idrogeologica, e ai caratteri storici del sito di installazione.**

5.5. PIANI PAESISTICI DI AREA VASTA

La Regione Basilicata, in funzione della tutela del suo notevole patrimonio paesaggistico, dotato di un tasso di naturalità fra i più alti tra quelli delle regioni italiane, ha emanato la legge regionale n. 3 del 1990 (e s.m.i.) con la quale si è dotata di 7 Piani Territoriali Paesistici di Area Vasta, per un totale di 2596,766 Km², corrispondenti circa ad un quarto della superficie regionale totale.

Tali piani identificano non solo gli elementi di interesse percettivo (quadri paesaggistici di insieme di cui alla Legge n. 1497/1939, art. 1), ma anche quelli di interesse naturalistico e produttivo agricolo "per caratteri naturali" e di pericolosità geologica; sono inclusi anche gli elementi di interesse archeologico e storico (urbanistico,

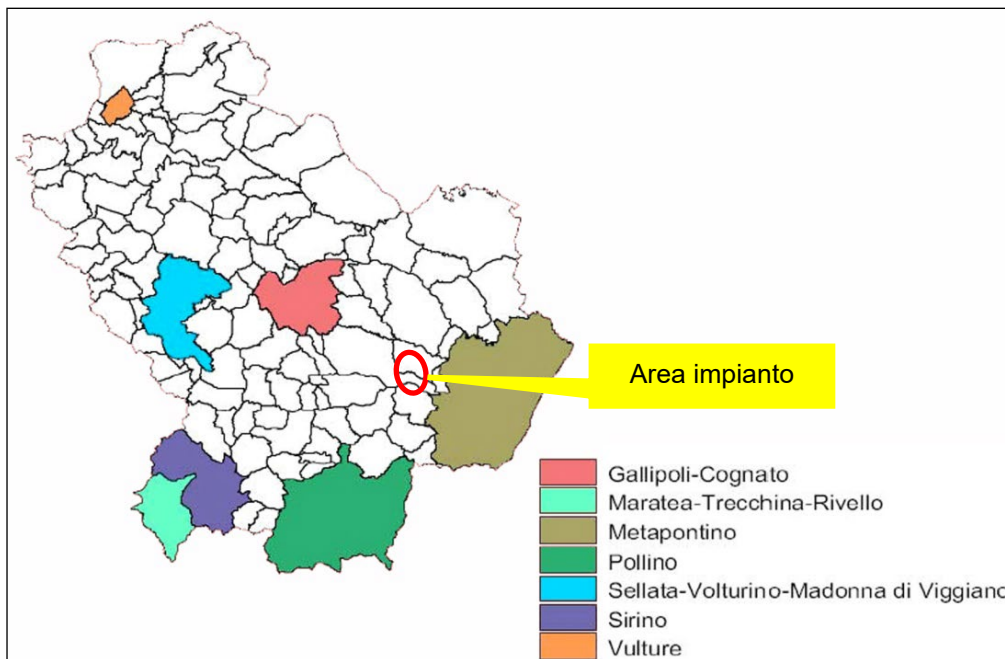
Committente: wpd Calanchi s.r.l. Viale Luca Gaurico, 9-11 00143 Roma (RM)	PROGETTO PER LA REALIZZAZIONE DI UN IMPIANTO EOLICO, DI POTENZA PARI A 43,2 MW, NEI COMUNI DI CRACO E STIGLIANO (MT) NELLE LOCALITA' "PANTANO" E "MANCA FIORENTINA"	Nome del file: CRC-AMB-REL-032_01
---	--	---

architettonico), anche se in Basilicata questi piani ruotano, per lo più, proprio intorno alla tutela e alla valorizzazione della risorsa naturale.

I sette Piani Territoriali Paesistici di aria vasta individuati con L.R. n. 3/90 sono:

1. *P.T.P.A.V. Laghi di Monticchio (o del Vulture)*: Redatto dalla struttura regionale sulla base del decreto Ministeriale di vincolo 18.04.85, l'area era già in precedenza sottoposta a vincolo paesaggistico, con precedente D.M., ai sensi della L. 1497/39. L'area interessata dal Piano coincide con quella del sistema dei laghi di Monticchio e delle pendici boscate del monte Vulture, delimitate ai sensi della L. 431/85 e del D.M. 18/4/1985 e ricade nel territorio dei comuni di Atella, Melfi e Rionero in Vulture.
2. *P.T.P.A.V. Volturino – Sellata – Madonna di Viggiano*: Il Piano comprende i comuni di Abriola, Pignola, Anzi, Calvello, Marsiconuovo e Viggiano, con il Massiccio del Volturino. Il territorio interessato dal Piano rientra nel costituendo parco Nazionale Val D'Agri e Lagongrese, la cui situazione è definita dalla legge n. 496/98, all'art. 2, comma 5.
3. *P.T.P. di Gallipoli-Cognato*: La perimetrazione del P.T.P. coincide con quella del Parco, istituita con Legge regionale 47/97. Comprende i comuni di Pietrapertosa, Castelmazzano, Calciano, Accettura ed Oliveto Lucano, con le creste rocciose delle piccole Dolomiti Lucane ed i vasti boschi di Gallipoli Cognato e Monte Piano.
4. *P.T.P. del Massiccio del Sirino*: Approvato con legge regionale 3/90, il P.T.P. ingloba i territori comunali di Lagonegro, Lauria e Nemoli con i suggestivi Laghi Sirino e Laudemio ed il circo morenico del Monte Papa.
5. *P.T.P. del Metapontino*: Già in parte sottoposto a vincolo ministeriale ai sensi della Legge Regionale n. 3/90. Sono inclusi i comuni di Scanzano, Policoro, Montalbano Jonico, Nova Siri, Bernalda, Pisticci, Rotondella, Montescaglioso e Tursi.
6. *P.T.P.A.V. Maratea - Trecchina – Rivello*: Approvato con Legge Regionale n. 13 del 21.05.1992, il Piano ingloba i territori comunali di Maratea, Rivello e Trecchina.
7. *P.T.P. Pollino*: Approvato con legge regionale 3/90, il Parco è stato istituito con D.P.R.15.11.1993, pubblicato sulla G.U. del 13.01.1994.. Il P.T.P. in questi anni ha subito tre varianti (L.R. 28/94, L.R. 15/98, L.R. 17/00), le quali però sono di poco conto e riguardano la dotazione minima di servizi del Comune di Viggianello. I comuni ricadenti nell'area delimitata dal piano sono Episcopia, Viggianello, Rotonda, Terranova del Pollino, San Costantino Albanese, San Paolo Albanese, Cersosimo, San Giorgio Lucano, Noepoli, Chiaromonte, Fardella, Francavilla sul Sinni, San Severino Lucano.

PHEEDRA Srl Servizi di Ingegneria Integrata Via Lago di Nemi, 90 74121 – Taranto (Italy) Tel. +39.099.7722302 – Fax: +39.099.9870285 Email: info@pheedra.it – web: www.pheedra.it	STUDIO DI IMPATTO AMBIENTALE QUADRO DI RIFERIMENTO PROGRAMMATICO	Pagina 71 di 96
---	---	-----------------



8. Figura 16 – Ubicazione Piani Paesistici Regione Basilicata

Dall'analisi di contesto emerge che il territorio interessato dall'intervento non è compreso in nessuno dei suddetti Piani Paesistici.

5.6. PIANO REGIONALE DI TUTELA DELLE ACQUE DELLA BASILICATA (PRTA)

Il Piano Regionale di tutela delle Acque è stato adottato dalla Regione Basilicata il 21 novembre 2008, con Deliberazione della Giunta Regionale n. 1888, pubblicata sul B.U.R. n. 57 del 16 dicembre 2008; tuttavia, ad oggi, l'iter di approvazione del Piano non è ancora concluso ed attualmente è in corso di revisione.

Si tratta di un piano di settore, introdotto nella normativa italiana dal D.Lgs n. 152/1999 recante "Disposizioni sulla tutela delle acque dall'inquinamento", attualmente sostituito dal D.Lgs n. 152/2006 "Norme in materia ambientale".

Esso è finalizzato alla tutela qualitativa e quantitativa delle acque superficiali, marine, costiere e sotterranee.

Gli obiettivi generali del Piano di Tutela sono:

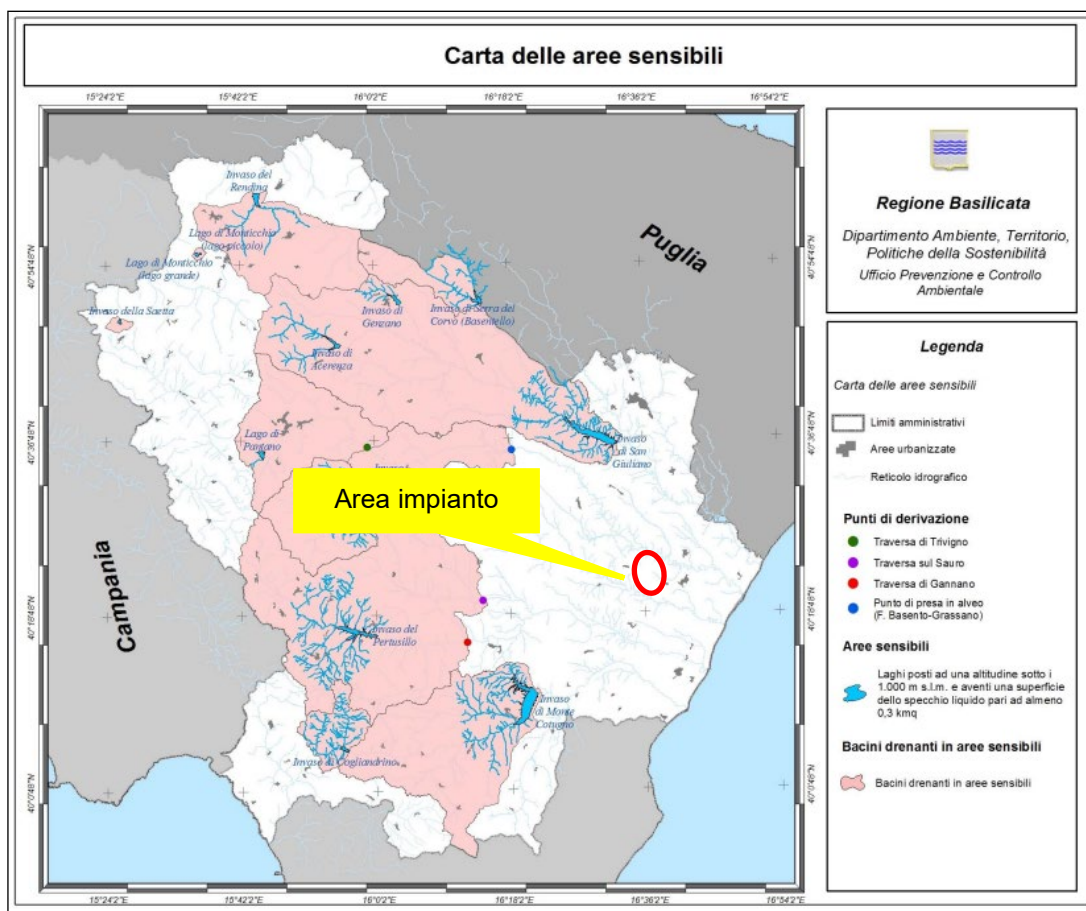
- prevenire e ridurre l'inquinamento e attuare il risanamento dei corpi idrici inquinanti;
- conseguire il miglioramento dello Stato delle acque ed adeguate protezioni di quelle destinate a particolari usi;
- perseguire usi sostenibili e durevoli delle risorse idriche, con priorità per quelle potabili;
- mantenere la capacità naturale di autodepurazione dei corpi idrici, nonché la capacità di sostenere comunità animali e vegetali ampie e ben diversificate;
- mitigare gli effetti delle inondazioni e delle siccità;

Committente: wpd Calanchi s.r.l. Viale Luca Gaurico, 9-11 00143 Roma (RM)	PROGETTO PER LA REALIZZAZIONE DI UN IMPIANTO EOLICO, DI POTENZA PARI A 43,2 MW, NEI COMUNI DI CRACO E STIGLIANO (MT) NELLE LOCALITA' "PANTANO" E "MANCA FIORENTINA"	Nome del file: CRC-AMB-REL-032_01
---	--	---

- impedire un ulteriore deterioramento, proteggere e migliorare lo stato degli ecosistemi acquatici, degli ecosistemi terrestri e delle zone umide direttamente dipendenti dagli ecosistemi acquatici sotto il profilo del fabbisogno idrico.
- Il raggiungimento degli obiettivi generali di cui sopra è perseguito attraverso i seguenti obiettivi specifici:
- individuazione di obiettivi di qualità ambientale e per specifica destinazione dei corpi idrici;
- individuazione di un sistema di misure volte alla tutela integrata degli aspetti qualitativi e quantitativi, finalizzate al raggiungimento degli obiettivi di qualità ambientale e per specifica destinazione dei corpi idrici (destinati all'estrazione, acqua potabile, alla balneazione, alla vita di pesci e dei molluschi);
- individuazione e mantenimento del deflusso minimo vitale per i corpi idrici superficiali;
- disciplina degli scarichi nel rispetto dei valori limite fissati dallo Stato, nonché definizione di valori limite in relazione agli obiettivi di qualità del corpo recettore;
- adeguamento dei sistemi di fognatura, collegamento e depurazione degli scarichi idrici, nell'ambito del servizio idrico integrato;
- individuazione di misure per la prevenzione e la riduzione dell'inquinamento nelle zone vulnerabili e nelle aree sensibili;
- individuazione di misure tese alla conservazione, al risparmio, al riutilizzo ed al riciclo delle risorse idriche;
- individuazione di misure per la graduale riduzione degli scarichi, delle emissioni e di ogni altra fonte di inquinamento contenente sostanze pericolose o per la graduale eliminazione degli stessi ancorché contenenti sostanze pericolose prioritarie.

Nonostante il PRTA non sia stato ancora approvato, si riporta di seguito uno stralcio della cartografia delle aree sensibili, così come individuate dagli elaborati adottati dalla Giunta Regionale.

PHEEDRA Srl Servizi di Ingegneria Integrata Via Lago di Nemi, 90 74121 – Taranto (Italy) Tel. +39.099.7722302 – Fax: +39.099.9870285 Email: info@pheedra.it – web: www.pheedra.it	STUDIO DI IMPATTO AMBIENTALE QUADRO DI RIFERIMENTO PROGRAMMATICO	Pagina 73 di 96
--	---	-----------------



9. Figura 17 –Inquadramento del parco rispetto alle aree sensibili perimetrare dal PRTA adottato

Le opere di progetto non ricadono in aree sensibili.

5.7. PIANO DI ASSETTO IDROGEOLOGICO (PAI)

Il PAI costituisce Piano Stralcio del Piano di Bacino, ai sensi dall'articolo 17 comma 6 ter della Legge 18 maggio 1989, n. 183, ha valore di piano territoriale di settore ed è lo strumento conoscitivo, normativo e tecnico-operativo mediante il quale sono pianificate e programmate le azioni e le norme d'uso finalizzate alla conservazione, alla difesa e alla valorizzazione del suolo ricadente nel territorio di competenza dell'Autorità di Bacino della Basilicata.

I Piani di Bacino, elaborati dalla segreteria tecnica operativa, hanno valore di piani territoriali di settore e costituiscono lo strumento conoscitivo, normativo e tecnico-operativo mediante il quale sono pianificate e programmate le azioni e le norme finalizzate alla conservazione, alla difesa, alla valorizzazione e alla corretta utilizzazione del suolo e delle acque, sulla base delle caratteristiche ambientali e fisiche dei territori interessati. Pertanto, essi rappresentano il quadro di riferimento a cui devono adeguarsi e riferirsi tutti i provvedimenti autorizzativi e concessori inerenti agli interventi comunque riguardanti ciascun bacino.

I Piani di Bacino inerenti i singoli bacini idrografici, regionale e interregionale, devono confrontarsi e concertarsi con i programmi regionali e sub regionali di sviluppo economico e di uso del suolo e delle acque. Gli stessi hanno i

Committente: wpd Calanchi s.r.l. Viale Luca Gaurico, 9-11 00143 Roma (RM)	PROGETTO PER LA REALIZZAZIONE DI UN IMPIANTO EOLICO, DI POTENZA PARI A 43,2 MW, NEI COMUNI DI CRACO E STIGLIANO (MT) NELLE LOCALITA' "PANTANO" E "MANCA FIORENTINA"	Nome del file: CRC-AMB-REL-032_01
---	--	---

contenuti di cui al terzo comma dell'*art. 17 della legge 18-5-1989 n° 183* e il carattere vincolante e prescrittivo di cui ai commi 4, 5 e 6 dello stesso *art. 17 della legge 18-5-1989 n° 183*. I Piani di Bacino possono essere redatti, adottati e approvati anche per sottobacini o per stralci relativi a settori funzionali, interessanti anche più bacini idrografici e costituenti, in ogni caso, fasi sequenziali e interrelate rispetto ai contenuti di cui al secondo comma.

Il Piano di Bacino generale può emendare e/o modificare singoli piani di bacino e piani stralcio.

Al fine di pervenire a una pianificazione unitaria nella redazione sia dei piani di bacino che dei piani stralcio, l'autorità di bacino deve prevedere specifici strumenti e attività di concertazione con gli enti territoriali. I contenuti di tale attività, indispensabili al fine dello snellimento delle procedure e di approvazione del piano, fanno parte integrante del progetto di piano e del piano.

Il progetto di piano, sia esso generale, relativo ad un singolo bacino idrografico o ad un settore funzionale, è adottato dal comitato istituzionale e dell'adozione del progetto di piano è data notizia alle regioni Puglia, Campania e Basilicata, con la precisazione dei tempi e dei luoghi e delle modalità per la consultazione della documentazione. Il progetto di piano e la relativa documentazione sono depositati presso le sedi delle regioni e province per l'eventuale consultazione per trenta giorni. Presso ogni sede di consultazione è predisposto un registro sul quale sono annotate le richieste di visione e copia degli atti.

Con riferimento al DPCM 29 settembre 1998 "Atto di indirizzo e coordinamento per l'individuazione dei criteri relativi agli adempimenti di cui all'*art. 1, commi 1e 2 del decreto-legge 11 giugno 1998 n.180*" è possibile definire quattro classi di rischio, di seguito riportata:

- *Moderato R1*: per il quale i danni sociali, economici e al patrimonio ambientale sono marginali;
- *Medio R2*: per il quale sono possibili danni minori agli edifici, alle infrastrutture e al patrimonio ambientale che non pregiudicano l'incolumità del personale, l'agibilità degli edifici e la funzionalità delle attività economiche;
- *Elevato R3*: per il quale sono possibili problemi per l'incolumità delle persone, danni funzionali agli edifici e alle infrastrutture, con conseguente inagibilità degli stessi, l'interruzione di funzionalità delle attività socioeconomiche e danni relativi al patrimonio ambientale.
- *Molto elevato R4*: per il quale sono possibili perdita delle vite umane e lesioni gravi alle persone, danni gravi agli edifici, alle infrastrutture ed al patrimonio ambientale e la distruzione di attività socioeconomiche.

Il territorio in esame ricade nell'ambito di competenza dell'ex Autorità Interregionale di Bacino della Basilicata.

L'Autorità di Bacino Distrettuale dell'Appennino Meridionale, in base alle norme vigenti, ha fatto proprie le attività di pianificazione e programmazione a scala di Bacino e di Distretto idrografico relative alla difesa, tutela, uso e gestione sostenibile delle risorse suolo e acqua, alla salvaguardia degli aspetti ambientali svolte dalle ex Autorità di Bacino Nazionali, Regionali, Interregionali in base al disposto della ex legge 183/89 e concorre, pertanto, alla difesa, alla tutela e al risanamento del suolo e del sottosuolo, alla tutela quali-quantitativa della risorsa idrica, alla mitigazione del rischio idrogeologico, alla lotta alla desertificazione, alla tutela della fascia costiera ed al risanamento del litorale (in riferimento agli articoli 53, 54 e 65 del decreto legislativo 3 aprile 2006, n. 152 e s.m.i.).

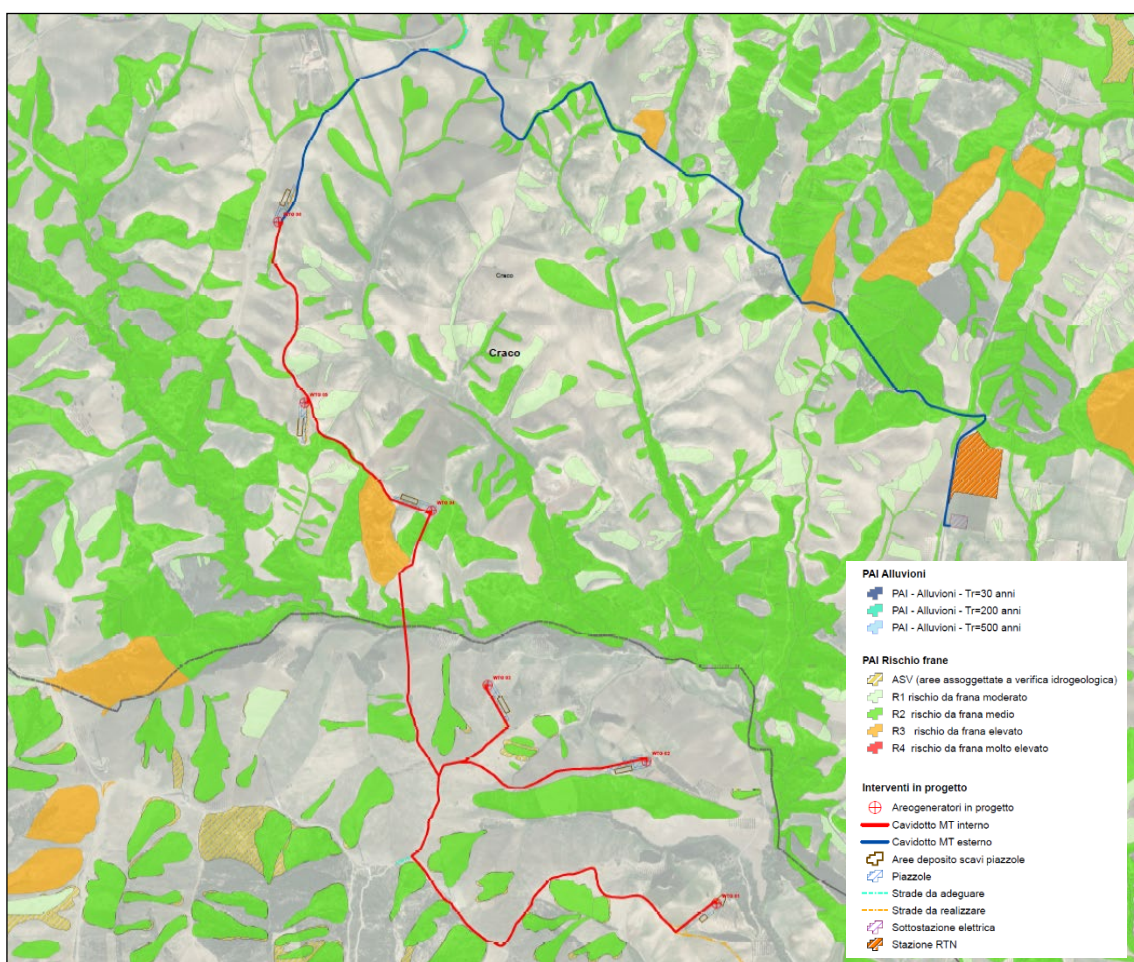
PHEEDRA Srl Servizi di Ingegneria Integrata Via Lago di Nemi, 90 74121 – Taranto (Italy) Tel. +39.099.7722302 – Fax: +39.099.9870285 Email: info@pheedra.it – web: www.pheedra.it	STUDIO DI IMPATTO AMBIENTALE QUADRO DI RIFERIMENTO PROGRAMMATICO	Pagina 75 di 96
---	---	-----------------

La pianificazione di bacino fino ad oggi svolta dalle ex Autorità di Bacino ripresa ed integrata dall'Autorità di Distretto, costituisce riferimento per la programmazione di azioni condivise e partecipate in ambito di governo del territorio a scala di bacino e di distretto idrografico. Per quanto riguarda il Piano di Bacino Stralcio per l'Assetto Idrogeologico, per l'area di intervento, sono valide le perimetrazioni della ex Autorità di Bacino della Basilicata. Tali perimetrazioni sono rese disponibili sul sito istituzionale dell'Autorità di Bacino Distrettuale dell'Appennino Meridionale (anche in formato shapefile al link <https://www.distrettoappenninomeridionale.it/index.php/elaborati-di-piano-menu>).

Nell'immagine seguente è riportato un inquadramento rispetto alle aree di perimetrazione dei PAI (*per maggiori dettagli consultare l'elaborato 057_CRC-AMB-TAV-057_01 - Inquadramento sul piano di assetto idrogeologico*).

Come si può notare le opere in progetto non interferiscono con le aree a rischio idrogeologico.

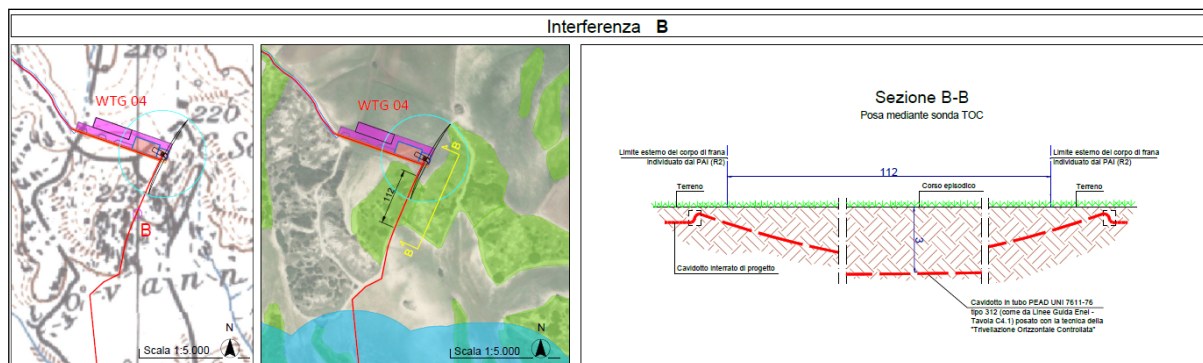
Solo alcuni brevissimi tratti di cavidotto di connessione e limitate porzioni di viabilità da adeguare lambiscono aree a rischio idrogeologico.



10. Figura 18 –Stralcio elaborato “057_CRC-AMB-TAV-057_01 - Inquadramento sul piano di assetto idrogeologico”

Nello specifico il cavidotto interrato di connessione interferisce con alcune aree a rischio idrogeologico medio (R2) ed elevato (R3), a tal riguardo si precisa che la posa in opera del cavidotto nei tratti di interferenza con le

perimetrazioni del PAI o con il reticolo idrografico sarà realizzato al di sotto del tracciato della strada esistente o in alternativa mediante sistema TOC (Trivellazione Orizzontale Controllata).



11. Figura 19 –Stralcio elaborato “017_CRC-AMB-TAV-057_01 – Studio degli attraversamenti “

Mentre per quanto riguarda la viabilità da adeguare che per alcuni tratti interferisce con perimetrazioni di aree a rischio idrogeologico medio (R2), si precisa che gli interventi saranno realizzati in misto stabilizzato di cava e non comporteranno rilevanti movimenti di terra non andando così ad alterare in alcun modo le componenti paesaggistiche dell’area. Gli interventi, inoltre, non altereranno le condizioni di funzionalità idraulica prevedendo ove richiesto opere che garantiscano il corretto deflusso delle acque. Si specifica infine che gli interventi avranno carattere temporaneo finalizzato alla sola fase di cantierizzazione con il conseguente ripristino dello stato dei luoghi ante opera al termine delle attività di cantiere. Si precisa infine che tali interventi rientrano nei casi previsti all’art. 18, comma 3, punto 3.1 delle NTA allegata al PAI che consente la realizzazione degli interventi di:

“...nuova edificazione, completamento o ampliamento di manufatti esistenti, così come definiti dalla legislazione vigente, realizzati con modalità che non determinano situazioni di pericolosità idrogeologica.”

La compatibilità idraulica e geomorfologica è analizzata negli elaborati “CRC-CIV-REL-023_01-Relazione geologica” e “025_CRC-CIV-REL-025_01-Studio di compatibilità idrologica ed idraulica”.

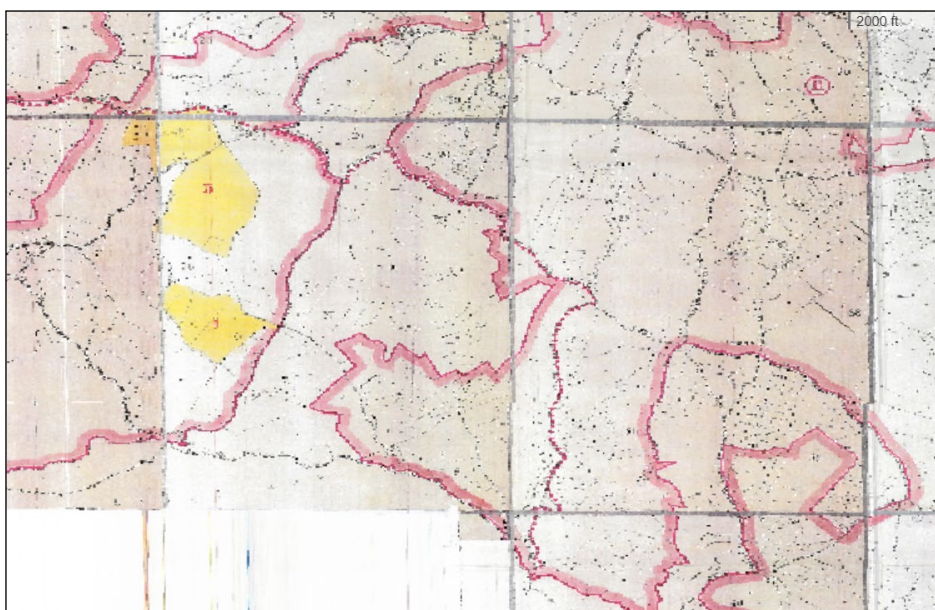
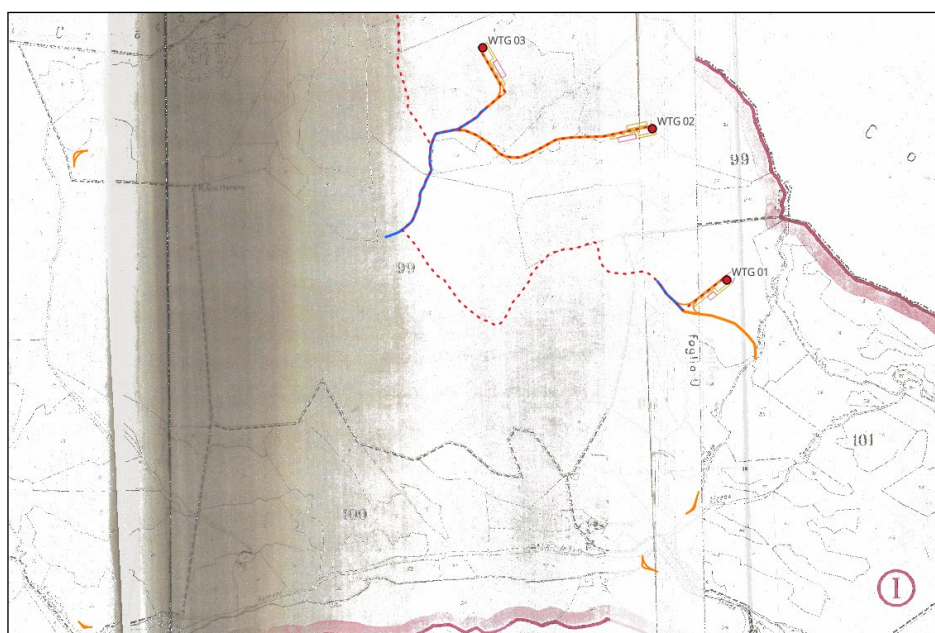
Pertanto, dall’analisi delle opere inerenti la realizzazione del parco eolico con le aree di pericolosità indicate dal PAI, l’intervento si ritiene compatibile.

5.8. VINCOLO IDROGEOLOGICO

L’obiettivo del vincolo è quello del mantenimento delle condizioni di stabilità idrogeologica delle superfici interessate da interventi che ne potrebbero stravolgere le caratteristiche.

Il riferimento normativo è l’art. 1 del R.D. 30.12.1923, n. 3267, “Riordinamento e riforma della legislazione in materia di boschi e di terreni montani” che stabilisce quali terreni sono sottoposti a vincolo per scopi idrogeologici e le procedure da seguire nel caso di interventi di trasformazione dei terreni.

La Regione Basilicata con la D.G.R. n. 412 del 31/03/2015, Disposizioni in Materia di Vincolo Idrogeologico-RDL 3267/23 "Riordinamento e Riforma Legislazione in Materia di Boschi e Terreni Montani". L.R. n.42/1998 "Norme in Materia Forestale, Art.16-2", e successive modifiche e integrazioni, ha approvato le disposizioni che disciplinano il procedimento amministrativo di competenza delle Regione in materia di vincolo idrogeologico. In particolare, regola la materia autorizzativa relativa a qualsivoglia movimento terreno attinente le trasformazioni colturali, l'esercizio del pascolo, i cambi di destinazione d'uso sia temporanei che permanenti dei boschi e dei terreni sottoposti a vincolo idrogeologico, per i quali l'autorizzazione e/o nulla osta ad operare è rilasciata dalla Regione Basilicata – Ufficio Foreste e Tutela del Territorio – ai sensi della legge 10 novembre 1998 n. 42 art. 4 comma 2 lett. F



Committente: wpd Calanchi s.r.l. Viale Luca Gaurico, 9-11 00143 Roma (RM)	PROGETTO PER LA REALIZZAZIONE DI UN IMPIANTO EOLICO, DI POTENZA PARI A 43,2 MW, NEI COMUNI DI CRACO E STIGLIANO (MT) NELLE LOCALITA' "PANTANO" E "MANCA FIORENTINA"	Nome del file: CRC-AMB-REL-032_01
---	--	---

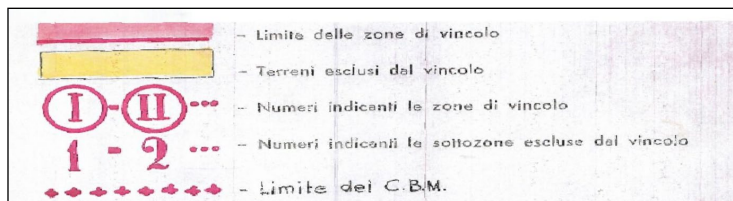


Figura 20 –Stralcio vincolo idrogeologico

Come si evince dagli inquadramenti riportati, l'intero territorio comunale di Stigliano è sottoposto a vincolo idrogeologico e, di conseguenza, la parte di impianto ricadente nel relativo territorio. Per quanto riguarda invece il Comune di Craco, anche questo è interessato quasi interamente dal vincolo idrogeologico, con limitate porzioni del territorio comunale escluse dal vincolo.

Secondo quanto riportato all'art. 1 dell'Allegato alla D.G.R. n. 412 del 31 marzo 2015 "Disposizioni in Materia di Vincolo Idrogeologico", l'iter procedurale amministrativo che regola la materia autorizzativa relativa a qualsivoglia movimento terreno attinente le trasformazioni colturali, l'esercizio del pascolo, i cambi di destinazione d'uso sia temporanei che permanenti dei boschi e dei terreni sottoposti a vincolo idrogeologico è affidato alla Regione Basilicata – Ufficio Foreste e Tutela del Territorio, che rilascia l'autorizzazione e/o nulla osta ad operare nei suddetti terreni.

Sempre all'art. 1 viene inoltre specificato che: "Gli interventi in ambiti sottoposti a vincolo idrogeologico devono essere progettati in funzione della salvaguardia e della qualità dell'ambiente, senza alterare in modo irreversibile le funzioni biologiche dell'ecosistema in cui vengono inseriti in modo da arrecare il minimo danno possibile alle comunità vegetali ed animali presenti, rispettando allo stesso tempo i valori paesaggistici dell'ambiente e dell'assetto geostrutturale del territorio."

A tale proposito, si specifica che l'intervento in oggetto è stato concepito in maniera tale da minimizzare le operazioni di scavo e riporto e nelle aree sottoposte a vincolo idrogeologico è previsto un taglio minimo di specie arboree e/o arbustive, comunque per le aree interessate dalla realizzazione del presente Progetto sottoposte a vincolo idrogeologico, si provvederà alla richiesta di svincolo idrogeologico all' Ente delegato territorialmente competente con le modalità previste nella D.G.R. n. 412 del 31/03/2015. Per lo studio specifico si rimanda all'elaborato "CRC-CIV-REL-076_01-Vincolo idrogeologico"

5.9. PIANO TERRITORIALE DI COORDINAMENTO PROVINCIALE

Nel Prot. N. 0006494 del 19/04/2018 pubblicato dal dirigente AREA IV nella sezione Pianificazione e governo del territorio del portale della Provincia di Matera, viene precisato che l'Ente provinciale non ha mai adottato alcun Piano Territoriale di Coordinamento Provinciale o altri strumenti di pianificazione territoriale.

PHEEDRA Srl Servizi di Ingegneria Integrata Via Lago di Nemi, 90 74121 – Taranto (Italy) Tel. +39.099.7722302 – Fax: +39.099.9870285 Email: info@pheedra.it – web: www.pheedra.it	STUDIO DI IMPATTO AMBIENTALE QUADRO DI RIFERIMENTO PROGRAMMATICO	Pagina 79 di 96
---	---	-----------------

5.10. PIANI URBANISTICI COMUNALI

5.10.1.Regolamento Urbanistico Comune di Stigliano

Il comune di Stigliano è dotato di Regolamento Urbanistico del Comune di Stigliano (MT), redatto ai sensi della L.R.n.23/99 e ss.mm.ii.,e disciplina gli insediamenti esistenti sull'intero territorio comunale; individua il perimetro degli "Ambiti" e dei "Suoli", ed i "Regimi Urbanistici" vigenti all'interno di detti perimetri, così come definiti dagli artt. 2 – 3 della L.R.n.23/99.

Le Norme Tecniche di Attuazione allegate al RU, integrate con le prescrizioni della Conferenza di Pianificazione (CdP) del 7/10/2010 e successivamente aggiornate, hanno abrogato e sostituito le precedenti NTA del P.R.G. del Comune di Stigliano, approvato con DPGR della Regione Basilicata n.464 del 10/07/1997.

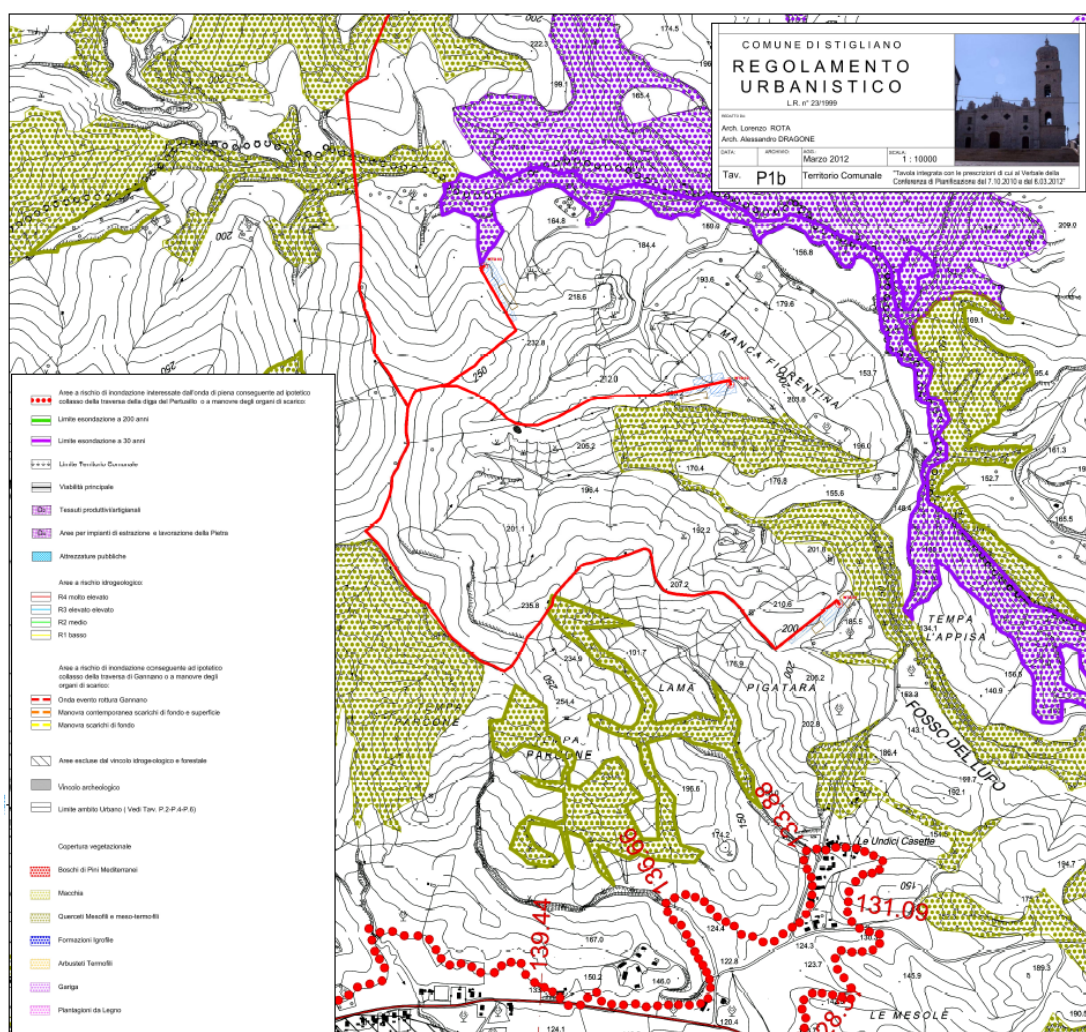


Figura 21 –Stralcio Tav. P1B regolamento Urbanistico

L'intervento in progetto rientra in aree tipizzate come agricole o rurali dagli strumenti urbanistici vigenti e pertanto compatibile con le previsioni della pianificazione comunale in quanto ai sensi dell'art. 12 comma 7 Decreto Legislativo

29 dicembre 2003, n. 387, gli impianti per la realizzazione di energia elettrica da fonti rinnovabili sono ammessi in zona agricola.

5.10.2. Piano regolatore Comunale Comune di Craco

Il comune di Craco è dotato di Piano regolatore Comunale. Con la deliberazione del Consiglio Comunale n°2 del 9/3/1999 è stata adottata la Variante al Piano Regolatore Generale relativa al Territorio rurale ed extraurbano del Comune di Craco (MT).

La variante al piano suddivide l'intero territorio rurale ed extraurbano del comune di Craco in:

- Aree agricole ordinarie;
- Aree agricole di salvaguardia.

Tali aree coincidono essenzialmente con quelle individuate rispettivamente ai punti 15 e 16 del paragrafo 4.2. delle norme di piano in vigore (NTA del P.R.G. del Comune di Craco), ossia:

- Zona rurale tipo A;
- Zona rurale tipo B.

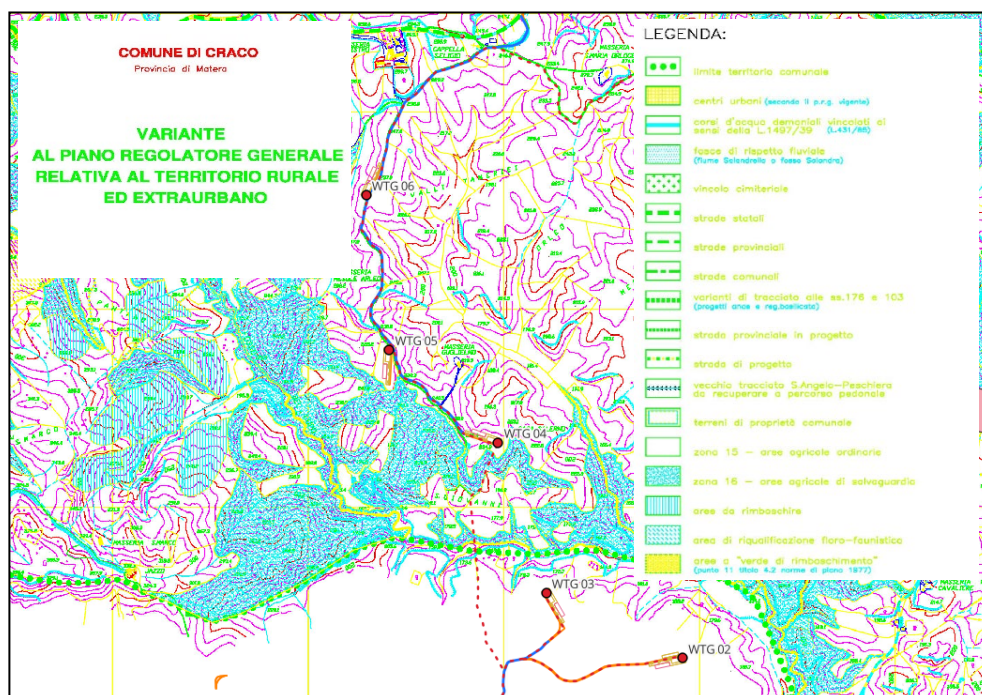


Figura 22 – Sovrapposizione su stralcio PRG comune di Craco

L'intervento in progetto rientra in aree tipizzate come agricole o rurali dagli strumenti urbanistici vigenti e pertanto compatibile con le previsioni della pianificazione comunale in quanto ai sensi dell'art. 12 comma 7 Decreto Legislativo 29 dicembre 2003, n. 387, gli impianti per la realizzazione di energia elettrica da fonti rinnovabili sono ammessi in zona agricola.

5.11. AREE PERCORSE DAL FUOCO (L. 353 DEL 21.11.2000)

La legge 21 novembre 2000 n. 353 è la legge quadro in materia di incendi boschivi. La sua finalità è "la conservazione e la difesa dagli incendi del patrimonio boschivo nazionale quale bene insostituibile per la qualità della vita" e definisce pertanto i divieti, le prescrizioni e le sanzioni sulle zone boschive e sui pascoli che sono stati percorsi dal fuoco.

Secondo l'art. 10 comma 1 della suddetta legge: "È vietata per dieci anni, sui predetti soprassuoli, la realizzazione di edifici nonché di strutture e infrastrutture finalizzate ad insediamenti civili ed attività produttive, fatti salvi i casi in cui detta realizzazione sia stata prevista in data precedente l'incendio dagli strumenti urbanistici vigenti a tale data."

Tale legge nazionale è stata poi recepita a livello regionale della Basilicata dalla L.R. n. 13 del 22 febbraio 2005.

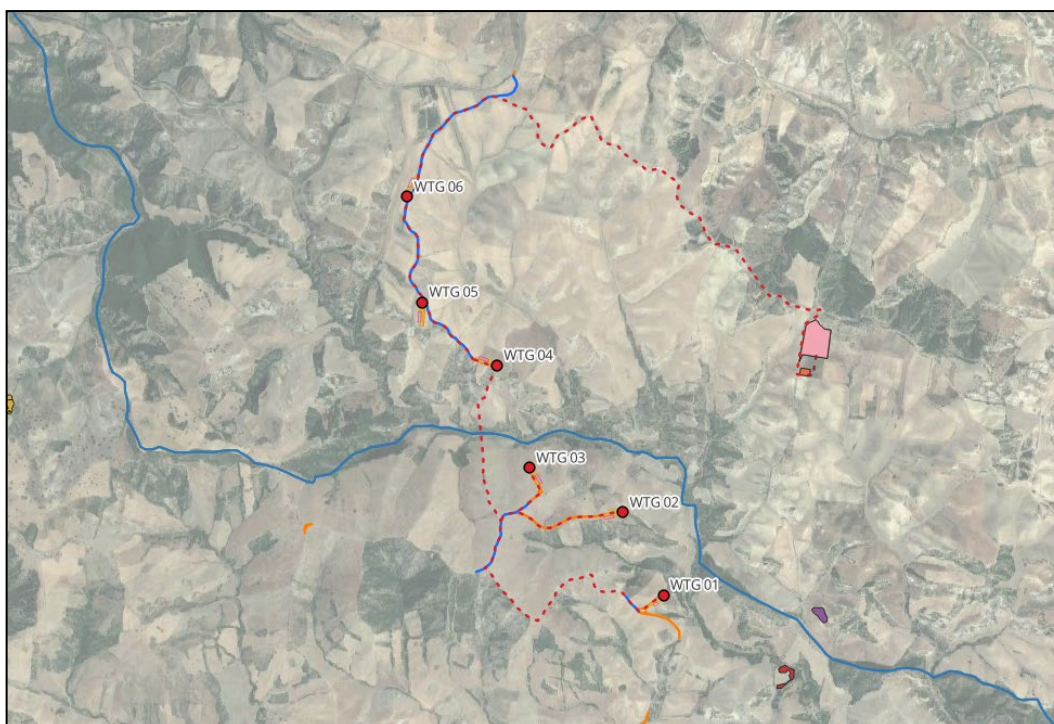


Figura 23 – Stralcio cartografico Aree percorse dal fuoco (fonte Regione Basilicata)

Come si evince dall'immagine indicata, l'impianto in progetto non ricade in aree perimetrate come Percorse dal fuoco nel periodo che va dal 2013 al 2022.

5.12. AREE NATURALI PROTETTE

La Regione Basilicata ha recepito la Legge Quadro sulle Aree Protette (Legge 6 dicembre 1991, n. 394) tramite la L.R. 28 del 28/06/1994 "Individuazione, classificazione, istituzione, tutela e gestione delle aree naturali protette in Basilicata". Nella Regione Basilicata sono presenti 20 aree protette così suddivise:

- 2 parchi nazionali

- 3 parchi regionali
- 8 riserve naturali statali
- 7 riserve naturali regionali

Il layout di progetto non ricade all'interno di Aree Naturali Protette. Dalla consultazione degli shapefile pubblicati sul Geoportale della Regione Basilicata, è emerso che l'area naturale protetta più vicina è la riserva naturale denominata "Calanchi di Montalbano Ionico", ubicata a circa 6,8 km dalla torre WTG01.

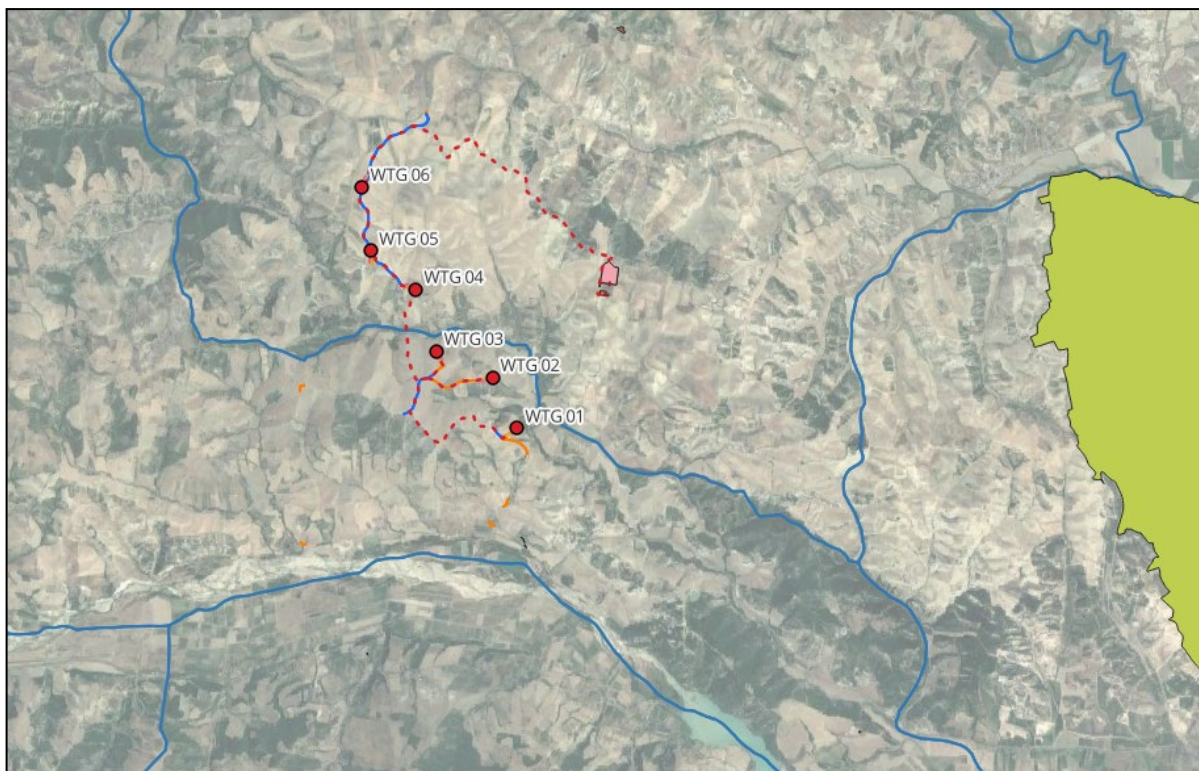


Figura 24 – Stralcio Aree naturali Protette (fonte Regione Basilicata)

5.13. ZONE A PROTEZIONE SPECIALE E SITI D'INTERESSE COMUNITARIO

5.13.1. Natura 2000

Natura 2000 è la rete delle aree naturali e seminaturali d'Europa, cui è riconosciuto un alto valore biologico e naturalistico. Oltre ad habitat naturali, Natura 2000 accoglie al suo interno anche habitat trasformati dall'uomo nel corso dei secoli, come paesaggi culturali che presentano peculiarità e caratteristiche specifiche. L'obiettivo di Natura 2000 è contribuire alla salvaguardia della biodiversità degli habitat, della flora e della fauna selvatiche attraverso la istituzione di Zone di Protezione Speciale sulla base della Direttiva "Uccelli" e di Zone Speciali di Conservazioni sulla base della Direttiva Habitat".

Il patrimonio naturale europeo costituisce una ricchezza inestimabile, con diverse migliaia di tipi di habitat naturali, oltre 10.000 specie vegetali e innumerevoli specie animali. Questa biodiversità (diversità genetica, faunistica,

Committente: wpd Calanchi s.r.l. Viale Luca Gaurico, 9-11 00143 Roma (RM)	PROGETTO PER LA REALIZZAZIONE DI UN IMPIANTO EOLICO, DI POTENZA PARI A 43,2 MW, NEI COMUNI DI CRACO E STIGLIANO (MT) NELLE LOCALITA' "PANTANO" E "MANCA FIORENTINA"	Nome del file: CRC-AMB-REL-032_01
---	--	---

floristica e di habitat) è fondamentale e irrinunciabile. Grande è infatti la sua importanza sia per l'approvvigionamento alimentare della popolazione mondiale in costante aumento che per lo sfruttamento a scopi farmaceutici, sia anche per il nostro benessere in generale. Ad essa dobbiamo inoltre la bellezza dei paesaggi che ci circondano.

La protezione della biodiversità è già da tempo al centro della politica ambientale comunitaria. Nonostante ciò, continuano ad esservi specie in via di estinzione o destinate a divenire sempre più rare. Infatti, la distruzione ed il degrado degli habitat naturali e seminaturali non tendono ad arrestarsi.

Con la Direttiva 79/409/CEE, adottata dal Consiglio in data 2 aprile 1979 e concernente la conservazione degli uccelli selvatici, si introducono per la prima volta le zone di protezione speciale.

Oggetto di tale Direttiva è la protezione a lungo termine di tutti gli uccelli selvatici e dei loro habitat all'interno degli Stati membri europei. La Direttiva contempla altresì elementi di tutela delle specie quali il divieto di qualsiasi forma di cattura o di uccisione. La protezione vale inoltre per tutte le specie migratrici e per le loro aree di riproduzione, muta, svernamento, nonché per le stazioni lungo le rotte di migrazione.

A tal fine, gli Stati membri devono adottare le necessarie misure per preservare, mantenere o ristabilire una determinata varietà e superficie di habitat.

Le aree di particolare importanza per la protezione degli uccelli vanno classificate come Zone di Protezione Speciale.

La direttiva demanda agli Stati membri la individuazione delle:

- **Zone di Protezione Speciale (ZPS)**, relativamente alle specie elencate nell'allegato I alla direttiva;
- **Aree di riproduzione, di muta e di svernamento**, zone in cui si trovano le stazioni lungo le rotte di immigrazione, relativamente alle specie migratrici non elencate nell'allegato I alla direttiva.

La Commissione europea assicura, attraverso idonee iniziative, che tali zone costituiscano una rete coerente; pertanto, gli Stati membri devono inviare alla Commissione tutte le opportune informazioni.

Gli Stati membri devono mettere in vigore le disposizioni legislative per conformarsi alla direttiva, entro 2 anni dalla notifica.

A decorrere dal secondo anno successivo alla notifica, gli Stati membri trasmettono alla Commissione una relazione sulla applicazione delle disposizioni nazionali adottate in virtù della direttiva.

In Italia, solo nel 1992, si provvede a recepire la direttiva 79/409/CEE, con la legge n°157 dell'11 febbraio 1992 (G.U. n°46 del 25 febbraio 1992). Tale legge stabilisce che:

- entro quattro mesi dalla sua entrata in vigore (vale a dire entro il 25 giugno 1992), le regioni devono provvedere ad istituire lungo le rotte di migrazione dell'avifauna segnalate dall'Istituto Nazionale Fauna Selvatica, **le zone di protezione;**
- le regioni trasmettono annualmente al Ministero dell'Agricoltura e delle Foreste e al Ministro dell'Ambiente, una relazione sulle misure adottate nel rispetto del punto precedente.

PHEEDRA Srl Servizi di Ingegneria Integrata Via Lago di Nemi, 90 74121 - Taranto (Italy) Tel. +39.099.7722302 - Fax: +39.099.9870285 Email: info@pheedra.it - web: www.pheedra.it	STUDIO DI IMPATTO AMBIENTALE QUADRO DI RIFERIMENTO PROGRAMMATICO	Pagina 84 di 96
---	---	-----------------

Committente: wpd Calanchi s.r.l. Viale Luca Gaucico, 9-11 00143 Roma (RM)	PROGETTO PER LA REALIZZAZIONE DI UN IMPIANTO EOLICO, DI POTENZA PARI A 43,2 MW, NEI COMUNI DI CRACO E STIGLIANO (MT) NELLE LOCALITA' "PANTANO" E "MANCA FIORENTINA"	Nome del file: CRC-AMB-REL-032_01
---	--	---

Come si evince, sia la direttiva comunitaria, sia il provvedimento attuativo nazionale, non individuano efficaci strumenti di tutela delle zone di protezione, ciò si verifica, successivamente, con la direttiva 92/43/CEE del 21 maggio 1992 (G.U. n° L 206 del 22 luglio 1992), e con il D.P.R. attuativo n° 357 dell'8 settembre 1997 (G.U. N° 248 del 23 ottobre 1997).

La direttiva 92/43/CEE si pone come obiettivo prioritario la conservazione della biodiversità in Europa attraverso il mantenimento o il ripristino di uno stato di conservazione soddisfacente degli habitat naturali (elencati nell'allegato I alla direttiva) o delle specie (elencato nell'allegato II alla direttiva). Negli allegati alla Direttiva "Habitat" si riportano complessivamente 198 habitat naturali, 400 specie animali e circa 360 specie vegetali, che per l'Unione Europea devono essere posti a particolare protezione. La Direttiva prevede a tal fine la creazione di una **rete ecologica europea coerente di zone speciali di conservazione**.

La Direttiva "Uccelli" punta a migliorare la protezione di un'unica classe, ovvero gli uccelli. La Direttiva "Habitat" estende per contro il proprio mandato agli habitat ed a specie faunistiche e floristiche sino ad ora non ancora considerate. Insieme, le aree protette ai sensi della Direttiva "Uccelli" e quella della Direttiva "Habitat" formano la **Rete Natura 2000**, ove le disposizioni di protezione della Direttiva "Habitat" si applicano anche alle zone di protezione speciale dell'avifauna.

Le zone speciale di conservazione sono così individuate:

- ogni Stato membro propone un elenco di siti con l'indicazione dei tipi di habitat naturali di cui all'allegato I e delle specie locali di cui all'allegato II, presenti nel sito;
- l'elenco viene trasmesso alla Commissione europea entro il triennio successivo alla notifica della direttiva;
- la Commissione definisce, d'accordo con ognuno degli Stati membri, un progetto di elenco **di siti di importanza comunitaria (SIC)**, sulla base degli elenchi degli Stati membri. Successivamente fissa l'elenco dei siti selezionati come SIC; tale elenco deve essere elaborato entro sei anni dalla notifica della direttiva;
- un SIC è designato dallo Stato membro come zona speciale di conservazione entro un termine massimo di sei anni dalla sua definizione da parte della sua Commissione.

L'attuazione della Direttiva "Habitat" è obbligatoria per tutti gli Stati membri dell'Unione Europea, e di conseguenza anche per l'Italia. Un suo mancato rispetto comporterebbe non solo una denuncia dalla Commissione presso la Corte di Giustizia Europea, ma si ripercuoterebbe negativamente anche sull'assegnazione dei fondi strutturali.

La classificazione di un sito come Zona Speciale di Conservazione ai sensi di Natura 2000 non comporta un divieto generalizzato di qualsiasi tipo di sfruttamento. L'U.E. è infatti consapevole di come gran parte del patrimonio naturale europeo sia strettamente legato a uno sfruttamento sostenibile del territorio. Nell'attuare la Direttiva si dovrà infatti garantire all'interno delle zone di protezione uno sviluppo compatibile con le istanze di tutela della natura.

L'uso del territorio in atto potrà proseguire, nella misura in cui esso non comporti una situazione di grave conflitto nei confronti dello stato di conservazione del sito. È altresì possibile modificare il tipo di utilizzazione o di attività, a

PHEEDRA Srl Servizi di Ingegneria Integrata Via Lago di Nemi, 90 74121 - Taranto (Italy) Tel. +39.099.7722302 - Fax: +39.099.9870285 Email: info@pheedra.it - web: www.pheedra.it	STUDIO DI IMPATTO AMBIENTALE QUADRO DI RIFERIMENTO PROGRAMMATICO	Pagina 85 di 96
---	---	-----------------

Committente: wpd Calanchi s.r.l. Viale Luca Gaurico, 9-11 00143 Roma (RM)	PROGETTO PER LA REALIZZAZIONE DI UN IMPIANTO EOLICO, DI POTENZA PARI A 43,2 MW, NEI COMUNI DI CRACO E STIGLIANO (MT) NELLE LOCALITA' "PANTANO" E "MANCA FIORENTINA"	Nome del file: CRC-AMB-REL-032_01
---	--	---

condizione che ciò non si ripercuota negativamente sugli obiettivi di protezione all'interno delle zone facenti parte della Rete Natura 2000.

La Direttiva prevede delle **misure di conservazione**; in particolare stabilisce che:

- per un SIC iscritto nell'elenco fissato della Commissione, gli Stati membri adottano le misure opportune per evitare il degrado degli habitat naturali e delle specie;
- per le zone speciali di conservazione, gli Stati membri stabiliscono o le necessarie misure di conservazione attraverso piani di gestione specifici o integrati ad altri piani di sviluppo; o le opportune misure regolamentari, amministrative o contrattuali conformi alle esigenze ecologiche dei tipi di habitat naturali e delle specie.

Inoltre, è prevista la **Valutazione di incidenza**. Questa va effettuata per qualsiasi piano o progetto, non direttamente connesso e necessario alla gestione del sito, singolarmente o congiuntamente ad altri piani e progetti al fine di valutare le conseguenze legate ad una modifica del tipo di utilizzo.

Nella pianificazione e programmazione territoriale si deve tener conto della valenza naturalistico-ambientale dei siti di importanza comunitaria. Per dare attuazione a piani o progetti all'interno delle zone facenti parte della Rete Natura 2000 o nelle immediate vicinanze di esse, la direttiva "Habitat" prevede una valutazione di incidenza, come anche indicato dall'art. 5 del D.P.R. 08/09/97 n. 357. Prima di realizzare nuovi piani di valenza regionale o progetti (compresa la pianificazione ai diversi livelli, i piani agricoli o forestali) è infatti necessario verificare in che misura questi possano influire negativamente sullo stato naturale all'interno di un sito Natura 2000.

Qualora si preveda che un determinato progetto possa comportare conseguenze negative, l'autorità competente può concedere il permesso solamente qualora si verifichino le seguenti condizioni:

- non vi siano alternative accettabili;
- il progetto o il piano siano finalizzati a interessi cogenti e di rilevante interesse pubblico (anche economici e sociali);
- il Paese membro adotti misure compensative adeguate.

La Commissione deve essere informata sui procedimenti attuati.

Entro due anni a decorrere dalla sua notifica, gli Stati membri devono adottare le disposizioni legislative, regolamentari ed amministrative necessarie per conformarsi alla direttiva stessa.

Il D.P.R. n° 357, in attuazione alla direttiva 92/43/CEE, intende salvaguardare la biodiversità attraverso il mantenimento o il ripristino di uno stato di conservazioni soddisfacente degli habitat naturali (elencati nell'allegato A al regolamento) e delle specie della flora e della fauna (indicate negli allegati B, D, ed E).

A tal fine, stabilisce la individuazione delle zone speciali di conservazione nel seguente modo:

- le regioni individuano con proprio procedimento i siti in cui si trovano i tipi di habitat elencati nell'allegato A e le specie indicate nell'allegato B, dandone comunicazione al Ministro dell'Ambiente;
- il Ministro dell'Ambiente formula alla Commissione europea la proposta dei siti di importanza comunitaria (S.I.C.);

PHEEDRA Srl Servizi di Ingegneria Integrata Via Lago di Nemi, 90 74121 - Taranto (Italy) Tel. +39.099.7722302 - Fax: +39.099.9870285 Email: info@pheedra.it - web: www.pheedra.it	STUDIO DI IMPATTO AMBIENTALE QUADRO DI RIFERIMENTO PROGRAMMATICO	Pagina 86 di 96
---	---	-----------------

Committente: wpd Calanchi s.r.l. Viale Luca Gaurico, 9-11 00143 Roma (RM)	PROGETTO PER LA REALIZZAZIONE DI UN IMPIANTO EOLICO, DI POTENZA PARI A 43,2 MW, NEI COMUNI DI CRACO E STIGLIANO (MT) NELLE LOCALITA' "PANTANO" E "MANCA FIORENTINA"	Nome del file: CRC-AMB-REL-032_01
---	--	---

- la Commissione europea provvede a definire l'elenco dei SIC, ed entro sei anni a partire da tale definizione il Ministro dell'Ambiente designa con proprio decreto le zone speciali di conservazione.

Le misure di conservazione stabilite dalla direttiva 92/43/CEE, sono attuate dal D.P.R. nel modo seguente:

SIC

- entro tre mesi dall'inclusione dei SIC nell'elenco definito dalla Commissione europea, le regioni adottano le opportune misure di conservazione per evitare il degrado degli habitat naturali e delle specie.

ZPS

- entro sei mesi dalla designazione delle zone speciali di conservazione, le regioni adottano:
 - le necessarie misure di conservazione attraverso piani di gestione specifici o integrati ad altri piani di sviluppo;
 - le opportune misure regolamentari, amministrative o contrattuali conformi alle esigenze ecologiche dei tipi di habitat naturali dell'allegato A e delle specie dell'allegato B.

Inoltre, è prevista la valutazione di incidenza relativamente ai:

- piani territoriali, urbanistici e di settore, ivi compresi i piani agricoli e faunistici venatori;
- progetti che per la loro soglia dimensionali non sono sottoposti alla procedura di valutazione di impatto ambientale.

Ai fini della valutazione di incidenza, i proponenti di tali piani e progetti, devono presentare al Ministro dell'Ambiente (nel caso di piani a rilevanza nazionale o di progetti di competenza nazionale) o alla Regione o altra autorità competente (nel caso di piani a rilevanza regionale o provinciale o di progetti di competenza regionale) una relazione documentata per individuare e valutare i principali effetti che il piano o il progetto può avere sul sito di importanza comunitaria, tenuto conto degli obiettivi di conservazione del medesimo.

Tale relazione deve fare riferimento ai contenuti espressi nell'allegato G al D.P.R.

Le autorità alle quali è stata presentata la relazione suddetta, effettuano entro 90 giorni dal suo ricevimento, la valutazione di incidenza.

Il D.P.R. stabilisce anche che tale valutazione, insieme alle altre misure di tutela previste per le zone speciali di conservazione, si applicano anche alle zone di protezione speciale definite dalla legge n° 157 dell'11 febbraio 1992.

Il decreto stabilisce anche che:

- entro due anni dalla data di entrata in vigore (vale a dire entro il 24 ottobre 1997) le regioni presentano al Ministro dell'Ambiente un rapporto sulle misure di conservazione adottate e sui criteri individuati per definire specifici piani di gestione;
- ogni sei anni, a partire dal 2000, il Ministro dell'Ambiente trasmette alla Commissione europea una relazione sull'attuazione delle disposizioni del regolamento, relativamente alle misure di conservazione, alla valutazione degli effetti di tali misure sullo stato di conservazione degli habitat naturali e delle specie, al monitoraggio.

PHEEDRA Srl Servizi di Ingegneria Integrata Via Lago di Nemi, 90 74121 - Taranto (Italy) Tel. +39.099.7722302 - Fax: +39.099.9870285 Email: info@pheedra.it - web: www.pheedra.it	STUDIO DI IMPATTO AMBIENTALE QUADRO DI RIFERIMENTO PROGRAMMATICO	Pagina 87 di 96
---	---	-----------------

Committente: wpd Calanchi s.r.l. Viale Luca Gaurico, 9-11 00143 Roma (RM)	PROGETTO PER LA REALIZZAZIONE DI UN IMPIANTO EOLICO, DI POTENZA PARI A 43,2 MW, NEI COMUNI DI CRACO E STIGLIANO (MT) NELLE LOCALITA' "PANTANO" E "MANCA FIORENTINA"	Nome del file: CRC-AMB-REL-032_01
---	--	---

- Con Decreto del Ministero dell'Ambiente e Tutela del territorio 25 marzo 2005 "Elenco dei proposti siti di importanza comunitaria per la regione biogeografica mediterranea, ai sensi della direttiva n. 92/43/CEE" e successivi aggiornamenti sono stati individuati, relativamente alla Regione Puglia, i seguenti siti di importanza comunitaria:

Le regioni italiane hanno proceduto all'individuazione ed alla perimetrazione delle aree S.I.C., che a conclusione dell'iter istitutivo diverranno Zone Speciali di Conservazione (Z.S.C.), e Z.P.S., trasmettendole al Ministero dell'Ambiente, il quale successivamente le ha trasmesse all'Unione Europea. La Regione Basilicata è costituita da 54 ZSC, 1 SIC e 17 ZPS e rappresentano il 17.1 % della superficie regionale. Tali siti rappresentano un mosaico complesso di biodiversità dovuto alla grande variabilità del territorio lucano.

Il parco verrà realizzato al di fuori delle aree facenti parte della Rete Natura 2000, pertanto l'intervento risulta esser compatibile. Inoltre, si rileva la presenza del seguente sito SIC-ZPS più vicini all'area di progetto:

- **IT9220270 – Monte di Mella – Torrente Misegna**, che dista circa 14 Km dall'aereogeneratore più vicino (WTG 06).

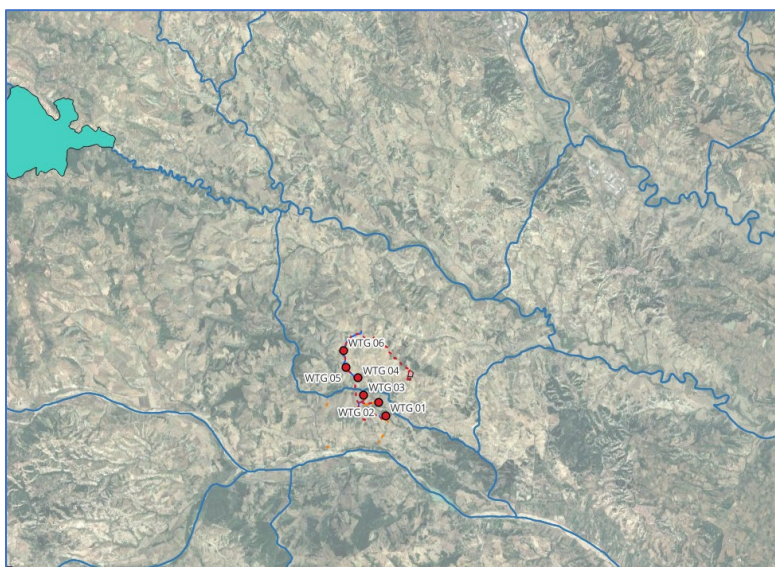


Figura 25 - Rete Natura 2000 (SIC/ZSC e ZPS)

5.13.2. Aree IBA

Le Important Bird Areas (I.B.A.) nascono da un progetto di BirdLife International. Queste rappresentano delle aree che rivestono un ruolo fondamentale per gli uccelli selvatici e dunque rappresentano uno strumento importante di conoscenza e salvaguardia. Affinché un sito venga riconosciuto come tale deve rispettare le seguenti caratteristiche:

- Ospitare un numero rilevante di specie minacciate a livello globale;
- Appartenere ad una tipologia di aree che risultano essere di particolare importanza per alcune specie (zone umide, pascoli aridi o scogliere dove nidificano uccelli marini);
- Essere una zona in cui si concentra un numero elevato di uccelli in migrazione.

PHEEDRA Srl Servizi di Ingegneria Integrata Via Lago di Nemi, 90 74121 – Taranto (Italy) Tel. +39.099.7722302 – Fax: +39.099.9870285 Email: info@pheedra.it – web: www.pheedra.it	STUDIO DI IMPATTO AMBIENTALE QUADRO DI RIFERIMENTO PROGRAMMATICO	Pagina 88 di 96
---	---	-----------------

I criteri con cui vengono individuati le IBA sono scientifici, standardizzati e applicati a livello internazionale.

In base a criteri definiti a livello internazionale, una *Important Bird and Biodiversity* (IBA) è un'area considerata un habitat importante per la conservazione di popolazioni di uccelli selvatici.

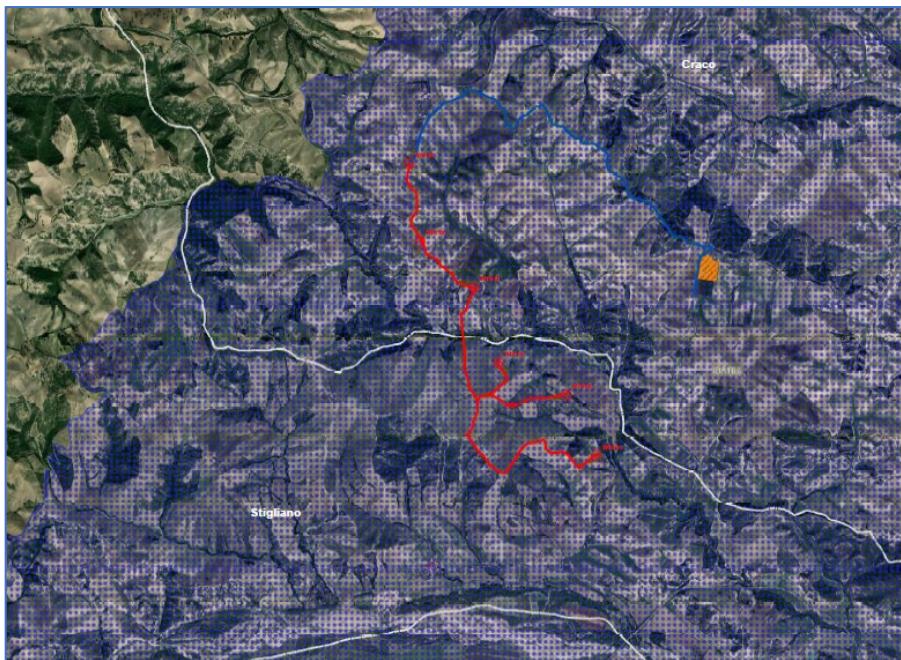


Figura 26 – Zone IBA – Stralcio Elaborato (CRC-AMB-TAV-056_01 - Tavola delle interferenze del Parco Eolico con il Sistema naturale)

Il parco eolico risulta essere interno alle aree IBA 196 – Calanchi della Basilicata che non ha Piano di gestione o Misure di Conservazione. Si specifica che la Legge Regionale 54 del 30/12/2015 identifica le aree I.B.A. come aree da sottoporre ad eventuali prescrizioni per un corretto inserimento nel territorio pertanto non decretano la non idoneità a priori.

La presenza dell'IBA, tuttavia, implica la necessità di un'attenta valutazione dell'impatto potenziale della realizzazione dell'impianto eolico in progetto sull'avifauna che frequenta il territorio, sia essa stanziale o migratoria.

A tal fine sarà avviata in fase di cantiere ed esercizio dell'impianto un monitoraggio dell'avifauna, per maggior dettaglio si faccia riferimento all'elaborato "CRC-AMB-REL-072_01 – Piano di monitoraggio ambientale".

Vista l'interferenza in oggetto è stato elaborato lo Screening di Vinca consultabile dall'elaborato "CRC-AMB-REL-075_01-Screening di Vinca" nel quale sono indicate le modalità operative che saranno adoperate al fine di mitigare l'impatto.

5.13.3.Zone umide

Le aree umide svolgono un'importante funzione ecologica per la regolazione del regime delle acque e come habitat per la flora e per la fauna. Oggetto della Convenzione di Ramsar sono la gran varietà di zone umide, fra le quali:

Committente: wpd Calanchi s.r.l. Viale Luca Gaurico, 9-11 00143 Roma (RM)	PROGETTO PER LA REALIZZAZIONE DI UN IMPIANTO EOLICO, DI POTENZA PARI A 43,2 MW, NEI COMUNI DI CRACO E STIGLIANO (MT) NELLE LOCALITA' "PANTANO" E "MANCA FIORENTINA"	Nome del file: CRC-AMB-REL-032_01
---	--	---

aree acquitrinose, paludi, torbiere oppure zone naturali o artificiali d'acqua, permanenti o transitorie, con acqua stagnante o corrente, dolce, salmastra o salata, comprese le zone di acqua marina.

Le zone umide d'importanza internazionale riconosciute ed inserite nell'elenco della Convenzione di Ramsar per l'Italia sono ad oggi 53, distribuite in 15 Regioni, per un totale di 62.016 ettari. In Basilicata sono individuate 2 aree.

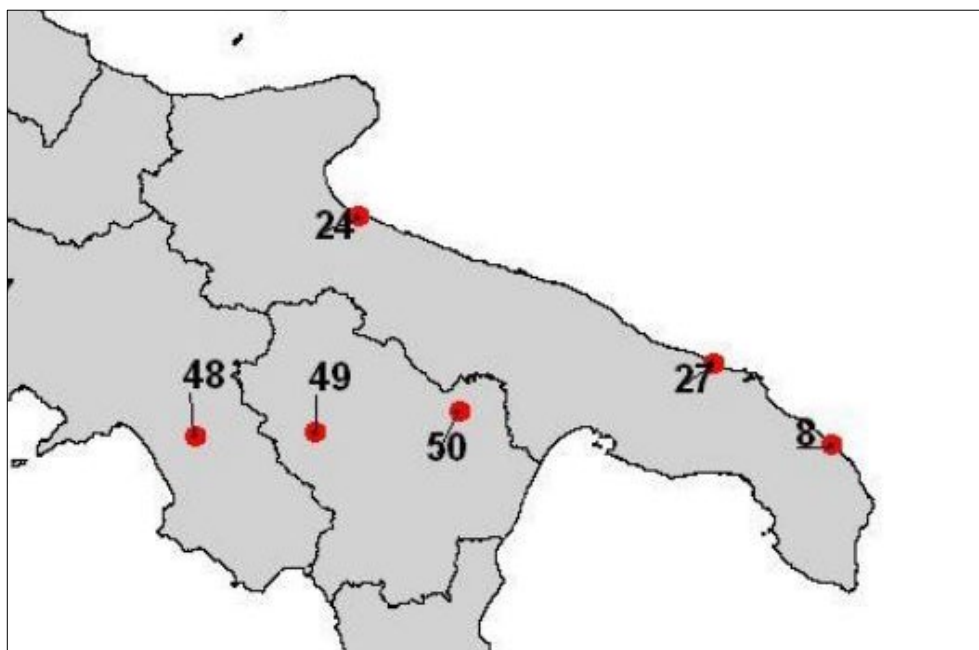


Figura 27 – Zone Ramsar- Zone Umide della Capitanata

L'area di intervento risulta essere esterna alle zone umide

L'intervento risulta pertanto compatibile.

6. ANALISI DELLE ALTERNATIVE AL PROGETTO

La redazione progettuale di un impianto eolico è costituita dall'identificazione del sito di interesse e da una valutazione tecnica di dettaglio, che comprenda il puntuale monitoraggio della ventosità del sito, la valutazione dei vincoli progettuali, specialmente sotto il profilo ambientale, anche in termini di conformità alle norme, procedure e linee guida regionali applicabili, nonché da valutazioni più propriamente di carattere tecnico-operativo e gestionale conseguenti alle favorevoli condizioni anemologiche ed infrastrutturali del settore di intervento.

Tale processo porta all'individuazione di una serie di opzioni progettuali, che includano alternative per layout e tracciati, dimensioni e taglie degli aerogeneratori da insediare.

Si fa rilevare che la società wpd Calanchi srl, ai fini di una generazione distribuita e bilanciata sul territorio in termini ambientali e socio economici, ritiene che gli impianti eolici debbano essere realizzati con un adeguato numero di aerogeneratori, in relazione alle disponibilità del territorio interessato dall'iniziativa.

Sulla base dell'esperienza maturata nello specifico settore, dell'approfondita conoscenza del territorio e delle sue potenzialità anemologiche, wpd Calanchi srl, ha individuato, nel territorio regionale, alcuni siti idonei per la

PHEEDRA Srl Servizi di Ingegneria Integrata Via Lago di Nemi, 90 74121 – Taranto (Italy) Tel. +39.099.7722302 – Fax: +39.099.9870285 Email: info@pheedra.it – web: www.pheedra.it	STUDIO DI IMPATTO AMBIENTALE QUADRO DI RIFERIMENTO PROGRAMMATICO	Pagina 90 di 96
---	---	-----------------

Committente: wpd Calanchi s.r.l. Viale Luca Gaurico, 9-11 00143 Roma (RM)	PROGETTO PER LA REALIZZAZIONE DI UN IMPIANTO EOLICO, DI POTENZA PARI A 43,2 MW, NEI COMUNI DI CRACO E STIGLIANO (MT) NELLE LOCALITA' "PANTANO" E "MANCA FIORENTINA"	Nome del file: CRC-AMB-REL-032_01
---	--	---

realizzazione di impianti eolici che intende progettare e realizzare ponendo la dovuta attenzione al paesaggio e all'ambiente.

In particolare, il parco eolico da realizzare nel Comune di Craco e Stigliano (MT) è stato studiato ed ottimizzato per l'installazione di n. 6 aerogeneratori di 7,2 MW di potenza unitaria, per una potenza complessiva pari di 43,2 MW.

6.2. ALTERNATIVA ZERO

La prima opzione, ovvero l'alternativa zero, è quella della non realizzazione dell'impianto, ovvero quella di non produrre energia elettrica da fonte rinnovabile.

È ragionevolmente ipotizzabile che in assenza dell'intervento proposto, a fronte della conservazione dell'attuale quadro ambientale di sfondo, si rinuncerà all'opportunità di favorire lo sviluppo delle fonti energetiche rinnovabili, con conseguente perdita dei benefici socioeconomici e ambientali sottesi dall'intervento determinando quindi la mancata opportunità di risparmiare un quantitativo considerevole di emissioni di inquinanti (in particolare modo di diossido di carbonio) per la produzione della stessa quantità di energia elettrica, che in modo alternativo e vista la sempre crescente richiesta di energia, sarebbe prodotta da fonti non rinnovabili (combustibili fossili).

Per calcolare il contributo in termini di risparmio di emissioni di CO₂ di un kWh eolico sono stati utilizzati i parametri e le stime della lea: per ogni chilowattora prodotto da eolico il risparmio di CO₂ è pari a circa 531 g.

In modo particolare, poiché la producibilità dell'impianto si può stimare è pari a 43.200 kW x 2.950 h eq = 127.440.000 kWh, la quantità di emissioni di CO₂ risparmiate è pari a:

$$127.440.000 \text{ kWh} \times 0,531 \times 10^{-3} \text{ T/kWh} = 67.670,64 \text{ TCO}_2$$

La non realizzazione dell'impianto risulta in contrasto con gli obiettivi che il nostro Paese è intenzionato a raggiungere in relazione all'accordo siglato dalla conferenza sul clima di Parigi (COP21) del dicembre 2015, oltre a quelli previsti dal piano sulla Strategia Energetica Nazionale del 2017, che prevede tra l'altro una progressiva decarbonizzazione al 2030, e la relativa dismissione delle centrali termoelettriche alimentate a carbone sul territorio nazionale, e conseguente incremento della produzione da fonte rinnovabile. Tale incremento deve tener conto anche del progressivo incremento della domanda di energia elettrica, come emersa dal report trimestrale dell'Enea "Analisi trimestrale del sistema energetico italiano" relativo al II trimestre 2018, dalla quale si evince che in riferimento ai primi sei mesi dell'anno 2018 la domanda elettrica risulta complessivamente in aumento rispetto allo stesso periodo 2017, di circa 1,2 TWh (+0,8%).

Nel trimestre di analisi, a fronte di una domanda sostanzialmente stabile sui livelli 2017 (-0,2 TWh), il saldo import – export è aumentato di circa 1,2 TWh (+13%) rispetto allo stesso trimestre dell'anno precedente.

L'aumento dell'import risulta quindi in contrasto con gli obiettivi di Strategia Energetica Nazionale del 2017, che prevedono invece una sostanziale riduzione della dipendenza energetica dall'estero dal 76% del 2015 al 64% del 2030.

La non realizzazione dell'opera comporta anche effetti in termini di occupazione, necessaria alla costruzione dell'impianto, ma anche legata alla manutenzione e alla sua conduzione in fase di esercizio, oltre che alla fase di dismissione. Dal punto di vista occupazionale si rinunciarebbe tra l'altro alla possibilità di creare nuove figure professionali legate alla gestione tecnica del parco eolico nella fase di esercizio.

PHEEDRA Srl Servizi di Ingegneria Integrata Via Lago di Nemi, 90 74121 – Taranto (Italy) Tel. +39.099.7722302 – Fax: +39.099.9870285 Email: info@pheedra.it – web: www.pheedra.it	STUDIO DI IMPATTO AMBIENTALE QUADRO DI RIFERIMENTO PROGRAMMATICO	Pagina 91 di 96
---	---	-----------------

Committente: wpd Calanchi s.r.l. Viale Luca Gaurico, 9-11 00143 Roma (RM)	PROGETTO PER LA REALIZZAZIONE DI UN IMPIANTO EOLICO, DI POTENZA PARI A 43,2 MW, NEI COMUNI DI CRACO E STIGLIANO (MT) NELLE LOCALITA' "PANTANO" E "MANCA FIORENTINA"	Nome del file: CRC-AMB-REL-032_01
---	--	---

Inoltre, gli aerogeneratori di grossa taglia e di ultima generazione, proposti in progetto, permettono di sfruttare al meglio la risorsa vento presente nell'area, così da rendere produttivo l'investimento.

In definitiva, la non realizzazione dell'opera e quindi il mantenimento dello stato attuale significherebbe rinunciare a tutti i vantaggi e le opportunità esposti in precedenza e che hanno risvolti sia livello locale ma anche nazionale e sovra-nazionale. In particolare si rinunciarebbe a evidenti vantaggi dal punto di vista occupazionale, energetico e ambientale (in termini di riduzione delle emissioni di gas serra) a fronte di impatti accettabili e completamente reversibili.

6.3. ALTERNATIVE TECNOLOGICHE

Di seguito vengono analizzate le alternative legate all'utilizzo di tecnologie diverse da quella scelta per la realizzazione dell'impianto in progetto, ma che garantiscono la produzione da fonte rinnovabile, ovvero basate sull'utilizzo di aerogeneratori di media taglia o l'utilizzo di altri sistemi di produzione da fonte rinnovabile quale ovvero quella fonte solare.

6.3.1. Alternativa tramite l'utilizzo di aerogeneratori di media taglia

L'alternativa presa in esame si basa sull'utilizzo di aerogeneratori di taglia media rispetto a quelle in progetto a parità di potenza installata che si ricorda essere di 43,2 MW.

Dal punto di vista dimensionale gli aerogeneratori si possono suddividere in

- Aerogeneratori di media-grande taglia, con potenza compresa tra 1 e 6 MW, diametro del rotore superiore a 80 m, altezza del mozzo variabile tra 80 e 155 m;
- Aerogeneratori media taglia, con potenza compresa nell'intervallo 200 kW - 1 MW, diametro del rotore da 25 a 60 m, altezza del mozzo variabile tra 35 e 60 m;
- Aerogeneratori piccola taglia, con potenza compresa nel' intervallo 5-200 kW, diametro del rotore da 3 a 25 m, altezza del mozzo variabile tra 10 e 35 m.

Escludendo le macchine di piccola taglia, le cui caratteristiche e peculiarità fanno sì che esse vengano usate per utenze piccole e isolate, di scarsa efficienza e determinano una significativa occupazione di suolo rispetto a Watt prodotto, tenendo conto che sarebbero necessari circa 429 macchine per ottenere la stessa potenza installata con un elevatissimo consumo di suolo, si preferisce analizzare l'alternativa caratterizzata dall'utilizzo di macchine di media taglia.

Considerando invece aerogeneratori di media taglia, la cui dimensione commerciale più frequentemente utilizzata è pari a 800 kW, si verifica facilmente che sarebbero necessari almeno 107 macchine per ottenere la stessa potenza installata, rispetto ai 13 aerogeneratori in progetto, con notevole consumo di suolo e alterazione del paesaggio.

L'utilizzo di questa tecnologia comporterebbe.

1) A parità di potenza installata, la producibilità sarebbe ugualmente inferiore, poiché l'energia prodotta sarebbe comunque minore, poiché queste macchine hanno una efficienza sicuramente inferiore alle macchine di grande taglia;

2) Un numero maggiore di aerogeneratori comporta un maggiore consumo di suolo, legato alla realizzazione della maggiore viabilità di accesso, del numero di piazzole e conseguente maggior disturbo della flora e della fauna, del consumo di suolo agricolo;

PHEEDRA Srl Servizi di Ingegneria Integrata Via Lago di Nemi, 90 74121 - Taranto (Italy) Tel. +39.099.7722302 - Fax: +39.099.9870285 Email: info@pheedra.it - web: www.pheedra.it	STUDIO DI IMPATTO AMBIENTALE QUADRO DI RIFERIMENTO PROGRAMMATICO	Pagina 92 di 96
---	---	-----------------

Committente: wpd Calanchi s.r.l. Viale Luca Gaurico, 9-11 00143 Roma (RM)	PROGETTO PER LA REALIZZAZIONE DI UN IMPIANTO EOLICO, DI POTENZA PARI A 43,2 MW, NEI COMUNI DI CRACO E STIGLIANO (MT) NELLE LOCALITA' "PANTANO" E "MANCA FIORENTINA"	Nome del file: CRC-AMB-REL-032_01
---	--	---

3) un maggiore possibilità di coinvolgimento di recettori sensibili legati al rumore prodotto dovuto ad un più elevato utilizzo di numero di macchine;

4) un maggior impatto visivo dovuto al così detto effetto selva;

5) maggiori impatti in fase di costruzione e dismissione dell'impianto.

Pertanto alla luce di quanto esposto l'utilizzo di aerogeneratori di media taglia comporterebbe una producibilità minore ma con impatti maggiori sia dal punto di vista paesaggistico che ambientale.

6.3.2. Alternativa tramite l'utilizzo un impianto fotovoltaico

I vantaggi ottenibili tramite l'utilizzo di fonti energetiche rinnovabili, in merito alla riduzione delle emissioni inquinanti di gas serra, possono essere ottenuti tramite l'utilizzo di un impianto fotovoltaico.

A parità di potenza installata (43,2 MW), l'impianto eolico ha una produzione di almeno 253.110 MWh/anno, l'impianto fotovoltaico non supera i 100 GWh/anno, mentre i costi dei due impianti sostanzialmente si equivalgono.

Considerando inoltre che per l'installazione di un MW di fotovoltaico si rendono necessari circa 2,5 ettari di terreno, per installare un impianto fotovoltaico della stessa potenza dell'impianto eolico in progetto sarebbe necessario occupare circa 108 ettari, con un elevatissimo consumo di suolo.

In conclusione la realizzazione di un impianto fotovoltaico equivalente in termini di potenza installata comporterebbe:

- un elevato consumo di suolo, considerando che sarebbero necessari circa 108 ettari per un impianto fotovoltaico a fronte di circa 2 ettari per l'impianto eolico in progetto;
- un elevato impatto visivo, almeno nelle aree limitrofe all'impianto;
- Un impatto sulla flora e fauna dovuto ad un impianto fotovoltaico di estensione così rilevante, sicuramente impatto inferiore rispetto a un impianto fotovoltaico.

Alla luce di quanto fin ora esposto si rileva come la realizzazione di un parco eolico comporti meno impatti negativi rispetto ad un equivalente impianto fotovoltaico, sia dal punto di vista ambientale che rispetto ai vantaggi economici che esso può fornire.

6.4. ALTERNATIVA LOCALIZZATIVA

Dal punto di vista localizzativo, l'area interessata dall'intervento presenta alcune peculiarità di cui si è tenuto conto nella scelta dell'assetto dell'area di intervento:

- 1) Gli aerogeneratori distano almeno 630 m da edifici
- 2) L'area è lontana da rilievi, essendo questa una condizione ideale per attenuare l'impatto paesaggistico
- 3) Non ha interazioni dirette con le componenti tutelate dal PPR
- 4) L'area presenta caratteristiche anemologiche idonee alla realizzazione dell'impianto
- 5) Gli aerogeneratori sono sufficientemente lontani (almeno 300 m) da strade statali e provinciali

Riteniamo evidente che difficilmente possono essere trovate aree con caratteristiche di idoneità tali e pertanto risulta molto difficile proporre una alternativa localizzativa.

6.5. STUDIO DEL LAYOUT DI IMPIANTO

La definizione del layout di impianto si è basato sul rispetto di criteri che hanno guidato l'analisi progettuale sono orientati al fine di minimizzare il disturbo ambientale dell'opera e si distinguono in:

PHEEDRA Srl Servizi di Ingegneria Integrata Via Lago di Nemi, 90 74121 – Taranto (Italy) Tel. +39.099.7722302 – Fax: +39.099.9870285 Email: info@pheedra.it – web: www.pheedra.it	STUDIO DI IMPATTO AMBIENTALE QUADRO DI RIFERIMENTO PROGRAMMATICO	Pagina 93 di 96
---	---	-----------------

Committente: wpd Calanchi s.r.l. Viale Luca Gaurico, 9-11 00143 Roma (RM)	PROGETTO PER LA REALIZZAZIONE DI UN IMPIANTO EOLICO, DI POTENZA PARI A 43,2 MW, NEI COMUNI DI CRACO E STIGLIANO (MT) NELLE LOCALITA' "PANTANO" E "MANCA FIORENTINA"	Nome del file: CRC-AMB-REL-032_01
---	--	---

- Criteri di localizzazione;
- Criteri strutturali.

I **criteri di localizzazione** del sito hanno guidato la scelta tra varie aree disponibili in località diverse del comune. Le componenti che hanno influito maggiormente sulla scelta effettuata sono state:

- verifica della presenza di risorsa eolica economicamente sfruttabile;
- disponibilità di territorio a basso valore relativo alla destinazione d'uso rispetto agli strumenti pianificatori vigenti;
- basso impatto visivo;
- esclusione di aree di elevato pregio naturalistico;
- viabilità opportunamente sviluppata in modo da ridurre al minimo gli interventi su di essa;
- vicinanza di linee elettriche per ridurre al minimo le esigenze di realizzazione di elettrodotti;
- esclusione di aree vincolate da strumenti pianificatori territoriali o di settore.

I **Criteri strutturali** che hanno condotto all'ottimizzazione della disposizione delle macchine, delle opere e degli impianti al fine di ottenere la migliore resa energetica compatibilmente con il minimo disturbo ambientale sono stati:

- Disposizione degli aerogeneratori in prossimità di tracciati stradali già esistenti che richiedono interventi minimi o nulli, al fine di evitare in parte o del tutto l'apertura di nuove strade;
- Scelta dei punti di collocazione per le macchine, gli impianti e le opere civili in aree non coperte da vegetazione o dove essa è più rada o meno pregiata;
- Distanza da fabbricati e abitazioni maggiore di 400 m;
- Condizioni morfologiche favorevoli per minimizzare gli interventi sul suolo, escludendo le pendenze elevate (max 5-10%); sarà mantenuta una adeguata distanza tra le macchine e scarpate ed effluvi;
- Soluzioni progettuali a basso impatto quali sezioni stradali realizzate in massicciata tipo con finitura in ghiaietto stabilizzato o similare;
- Percorso per le vie cavo interrato adiacente al tracciato della viabilità interna per esigenze di minor disturbo ambientale, ad una profondità minima di 1,0 m.

La definizione del layout ha tenuto conto della pianificazione urbanistica e territoriale dell'area in relazione agli strumenti in vigore, oltre che alla normativa in materia di impianti da fonti energetiche rinnovabili. In particolare la definizione del posizionamento delle torri ha tenuto conto del P.I.E.A.R. della regione Basilicata e della Legge

PHEEDRA Srl Servizi di Ingegneria Integrata Via Lago di Nemi, 90 74121 – Taranto (Italy) Tel. +39.099.7722302 – Fax: +39.099.9870285 Email: info@pheedra.it – web: www.pheedra.it	STUDIO DI IMPATTO AMBIENTALE QUADRO DI RIFERIMENTO PROGRAMMATICO	Pagina 94 di 96
---	---	-----------------

Committente: wpd Calanchi s.r.l. Viale Luca Gaurico, 9-11 00143 Roma (RM)	PROGETTO PER LA REALIZZAZIONE DI UN IMPIANTO EOLICO, DI POTENZA PARI A 43,2 MW, NEI COMUNI DI CRACO E STIGLIANO (MT) NELLE LOCALITA' "PANTANO" E "MANCA FIORENTINA"	Nome del file: CRC-AMB-REL-032_01
---	--	---

regionale 54 del 30.09.2015 nel quale sono individuate le aree e i siti non idonei alla installazione di specifiche tipologie di impianti alimentati da fonti rinnovabili nel territorio della Regione Basilicata”, oltre che alla pianificazione ambientale preesistente (Aree Naturali Protette, Rete Natura 2000, aree IBA).

Il layout tiene conto delle caratteristiche orografiche del terreno e risulta appropriato sotto l'aspetto percettivo, vincolistico, ambientale e produttivo, riducendo le intersezioni con il reticolo idrografico dei cavidotti e della viabilità di servizio. In oltre il layout garantisce una distanza minima tra aerogeneratori, superiore alla distanza pari a 3 volte il diametro del rotore rispetto ad una linea perpendicolare alla direzione principale del vento e superiore alla distanza di 6 volte il diametro del rotore rispetto ad una linea parallela alla direzione principale del vento, riducendo non solo l'effetto selva ma anche possibili disturbi dovuti a distacchi di vortici, turbolenze, ecc.

Dallo studio è scaturito una prima ipotesi di impianto, composta da 6 aerogeneratori.

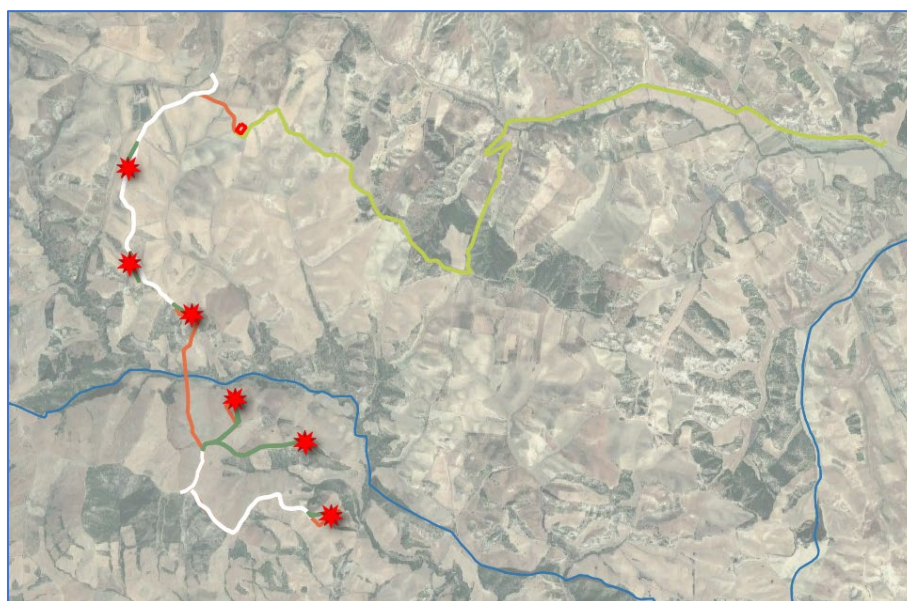


Figura 28 - Ipotesi Layout a 6 aerogeneratori

Da una più approfondita analisi, che ha tenuto conto delle aree non idonee e di altri piani o leggi vigenti sul territorio si è preferito fare dei micro-spostamenti degli aerogeneratori oltre che ridefinire in alcuni tratti il tracciato del cavidotto interrato e delle strade da adeguare o creare. Così facendo si è potuto ridurre ogni possibile impatto e soprattutto si sono evitate le interferenze con le aree a rischio idrogeologico e con le aree sottoposte a vincolo per legge tenendo anche conto della distanza degli aerogeneratori dai possibili recettori. Il layout che ne è scaturito è quello definitivo riportato in progetto.

PHEEDRA Srl Servizi di Ingegneria Integrata Via Lago di Nemi, 90 74121 – Taranto (Italy) Tel. +39.099.7722302 – Fax: +39.099.9870285 Email: info@pheedra.it – web: www.pheedra.it	STUDIO DI IMPATTO AMBIENTALE QUADRO DI RIFERIMENTO PROGRAMMATICO	Pagina 95 di 96
---	---	-----------------

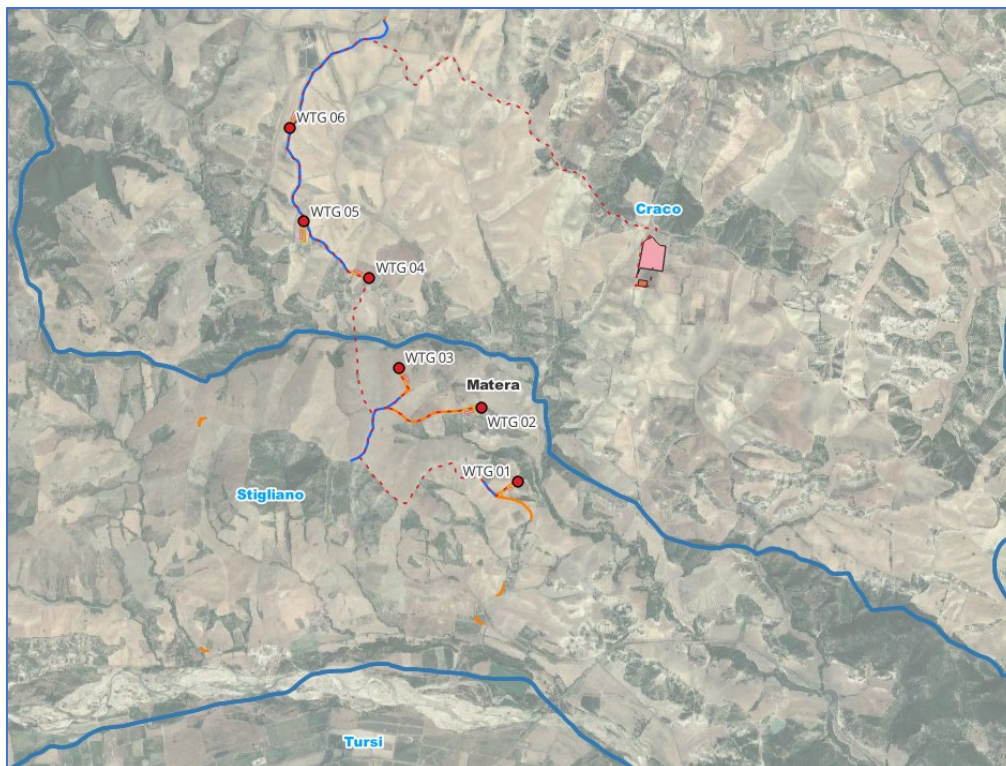


Figura 29 - Layout definitivo a 6 aerogeneratori